


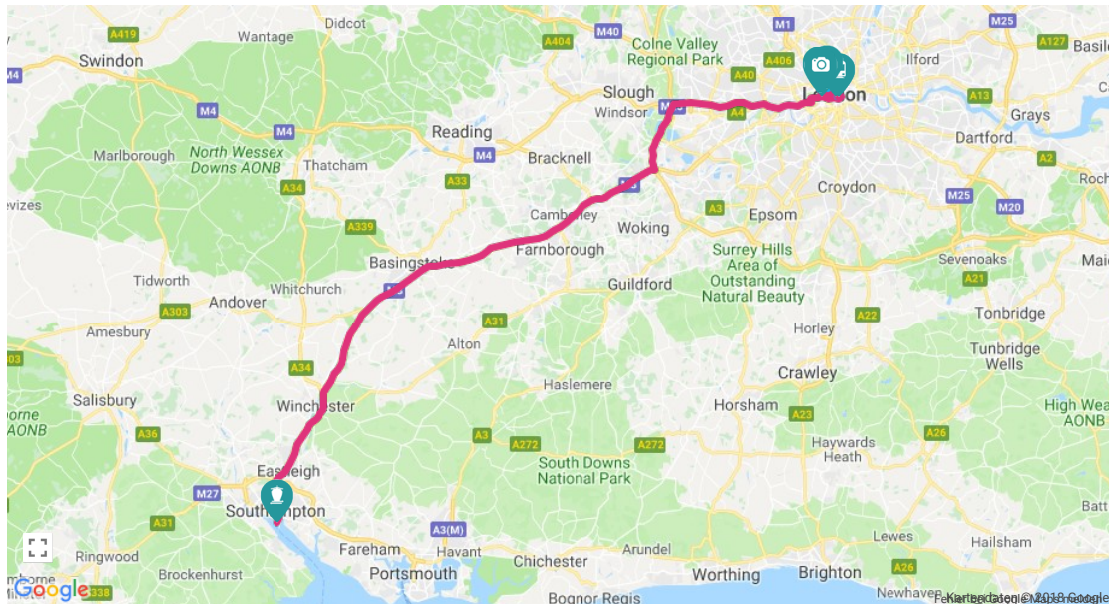


London auf eigene Faust

 Gesamtdauer
10:50 Std
  Fahrtstrecke
270.88km

 Private Ausgaben
ca. 115€/Person
  Laufstrecke
3.34km

Ihr kommt mit eurem Kreuzfahrtschiff in Southampton an und wollt nach London, um dort eine Runde auf dem London Eye zu drehen und anschließend ein bisschen zu bummeln? Vielleicht wart ihr wie wir schon häufiger in London, habt es aber auch noch nie auf das Riesenrad geschafft? Dann ist mein Ausflug „London auf eigene Faust“ heute genau das richtige für euch. Aber von Anfang an: Hello hello aus Southampton, England. An diesem erneut trüben März Morgen machten wir um 9:00 Uhr am Mayflower Cruise Terminal - Berth 106 mit der AIDAprima fest. Wir entschieden uns erneut, die Bustickets über die Rederei zu kaufen. Kostenpunkt an dieser Stelle: 65,95€ für Erwachsene, 45,95€ für Kinder. Im „Ausflug/ Busticket“ inkludiert: ein Stadtplan. Mit dem Bus fahren wir um kurz nach 11 los und machten uns auf die für uns nur gut 2 stündige Fahrt (kann auch schon mal etwas länger dauern) nach London. Ausstieg und somit Start unseres Ausflug ist direkt am Hyde Park, um genau zu sein, am Grosvenor House. Von hier aus beginnt auch unser Ausflug mit dem Ziel, eine Runde auf dem London Eye zu drehen und da nehme ich euch jetzt einfach mal mit. Los geht's!



Start
 Ocean Cruise
 Terminal
 (Berth 46)
 11:10 Uhr

Weg von Stop 0 zu Stop 1



ca. 125 Minuten




129.97 km





A Cunard Rd, Southampton SO14 3QN, Vereinigtes Königreich

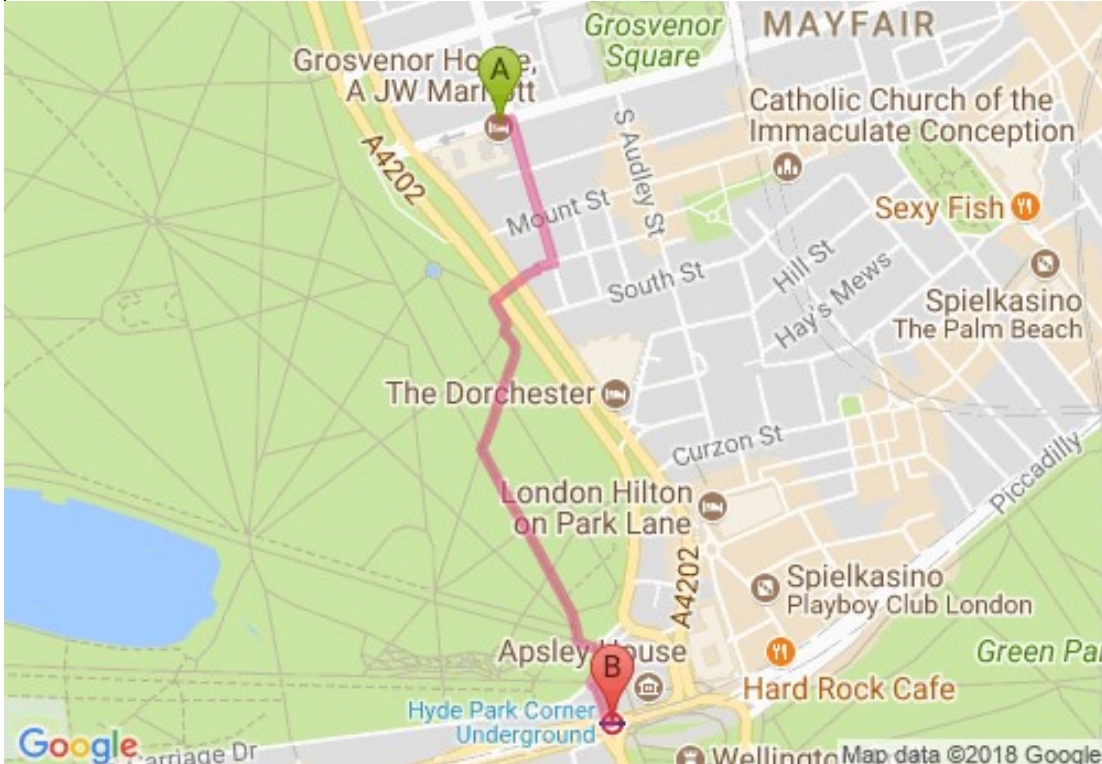
130 km. ca. 1 Stunde, 48 Minuten

- | | |
|--|------|
| 1. Auf Cunard Rd nach Norden Richtung White Star Way starten | 0,3 |
| Für den öffentlichen Durchgang gesperrte Straße | km |
| 2. Links Richtung Platform Rd/A33 abbiegen | 0,2 |
| Für den öffentlichen Durchgang gesperrte Straße | km |
| 3. Rechts abbiegen auf Platform Rd/A33 | 0,3 |
| | km |
| 4. Links abbiegen auf Terminus Terrace/A33 | 0,2 |
| | km |
| 5. Links abbiegen auf Bernard St/A33 | 0,1 |
| | km |
| 6. Rechts abbiegen auf Threefield Ln/A33 | 0,2 |
| | km |
| 7. Leicht links abbiegen auf Evans St/A33 | 0,7 |
| Weiter auf A33 | km |
| 8. Leicht links abbiegen auf St Andrews Rd/A33 | 0,4 |
| | km |
| 9. Im Kreisverkehr dritte Ausfahrt (Dorset St/A33) nehmen | 3,6 |
| Weiter auf A33 | km |
| 10. Im Kreisverkehr dritte Ausfahrt (Bassett Ave/A33) nehmen | 1,3 |
| | km |
| 11. Im Kreisverkehr erste Ausfahrt A27 Richtung | 0,2 |
| London/Eastleigh/Winchester/Romsey/Chilworth/N. Baddesley nehmen | km |
| 12. Auffahrt M3 rechts Richtung London/Eastleigh/Winchester | 0,9 |
| | km |
| 13. Weiter auf M3 | 64,5 |
| | km |
| 14. Rechts halten und auf M3 bleiben | 18,1 |
| | km |
| 15. Bei Ausfahrt 2 auf M25 Richtung M4/M1/Heathrow Airport abfahren. | 11,1 |
| | km |
| 16. Bei Ausfahrt 15 auf M4 Richtung London (W & C)/Heathrow Airport abfahren. | 16,6 |
| | km |
| 17. Weiter auf Great West Rd/A4 | 1,8 |
| Weiter auf A4 | km |
| 18. Bei Hogarth Roundabout die zweite Ausfahrt Great West Rd Chiswick/A4 nehmen | 5,4 |
| Weiter auf A4 | km |

| | |
|--|-----------|
| 19. Links abbiegen auf Queen's Gate | 0,7 km |
| 20. Rechts abbiegen auf Kensington Rd/A315 | 0,4 km |
| 21. Bei Exhibition Rd links abbiegen | 49 m |
| 22. Rechts abbiegen auf S Carriage Dr | 1,6 km |
| 23. S Carriage Dr verläuft nach links und wird zu Park Ln/A4202 | 0,8 km |
| 24. Rechts abbiegen auf Brook Gate | 55 m |
| 25. Rechts abbiegen auf Park Ln/A4202 | 0,3 km |
| 26. Links abbiegen auf Mount St Beginn einer Mautzone | 76 m |
| 27. An der 1. Querstraße links abbiegen auf Park St | 64 m |
| 28. Weiter geradeaus auf Park St | 74 m |
| 29. Links abbiegen auf Upper Grosvenor St Das Ziel befindet sich auf der linken Seite. | 18 m |
|  15 Upper Grosvenor St, Mayfair, London W1K 7PJ, Vereinigtes Königreich | |
| Kartendaten © 2018 Google | |

|
 Grosvenor House, A JW Marriott Hotel
 13:15 Uhr


Weg von Stop 1 zu Stop 2  ca. 10 Minuten  0.98 km



Der Routenplaner für Fußgänger ist noch im Beta-Stadium. Sei vorsichtig! – Auf dieser Route gibt es eventuell keine Bürgersteige oder Fußwege.

A 15 Upper Grosvenor St, Mayfair, London W1K 7PJ, Vereinigtes Königreich

1,0 km. ca. 11 Minuten

1. Auf **Upper Grosvenor St** nach **Osten** Richtung **Park St** 18 m
2. **Rechts** abbiegen auf **Park St** 0,2 km
3. **Rechts** abbiegen auf **Aldford St** 0,1 km
4. **Links** abbiegen 46 m
5. **Links** Richtung **S Carriage Dr** abbiegen 0,2 km
6. **Links** Richtung **S Carriage Dr** abbiegen 0,3 km
7. **Links** Richtung **S Carriage Dr** abbiegen 35 m
8. **Rechts** abbiegen auf **S Carriage Dr** 48 m
9. **Links** Richtung **Knightsbridge** abbiegen 60 m
10. **Links** abbiegen auf **Knightsbridge** 8 m
Das Ziel befindet sich auf der rechten Seite

B 1 Knightsbridge, Belgravia, London SW1X 7QN, Vereinigtes Königreich

Kartendaten © 2018 Google

2

U-Bahn Hyde Park Corner

13:25 Uhr - 13:36 Uhr

🕒 11 Minuten Wartezeit

💡 Tipp ▾

Für unsere Fahrten durch London haben wir uns vorab eine der eine OysterCard buchen. gekauft.

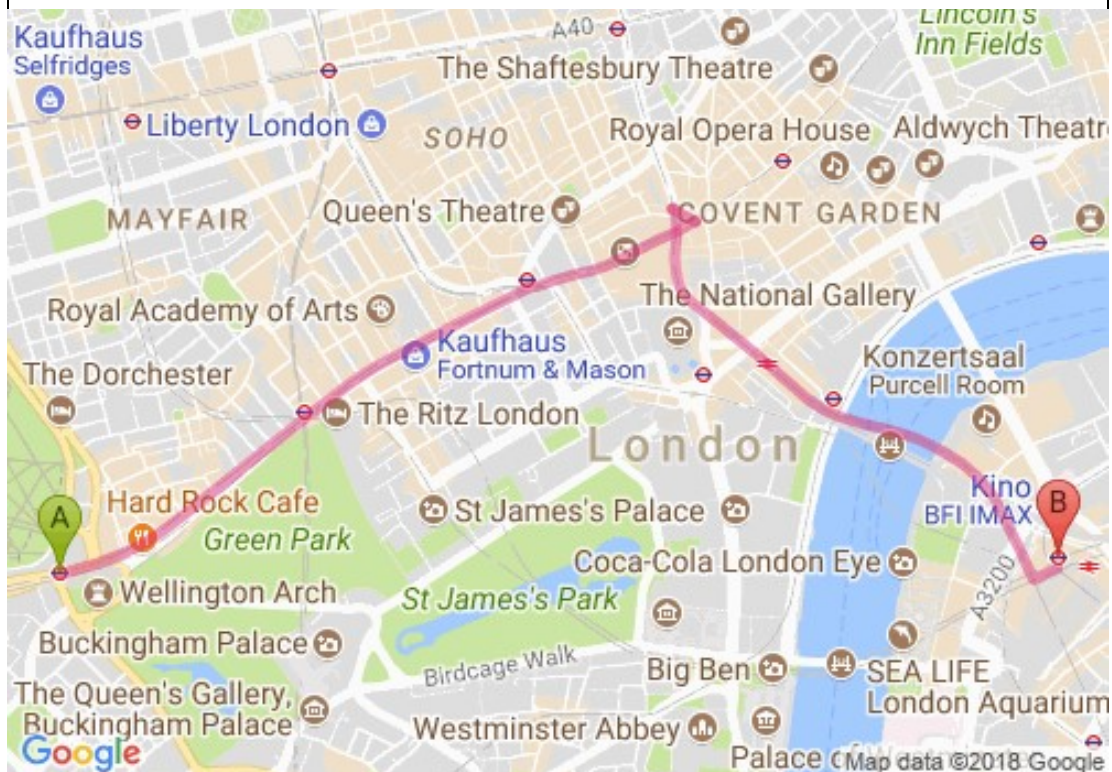
Weg von Stop 2 zu Stop 3



🕒 ca. 15 Minuten

💰 23.00€

📏 3,45 km




A 1 Knightsbridge, Belgravia, London SW1X 7QN, Vereinigtes Königreich

3,4 km. ca. 15 Minuten

1. Auf **Knightsbridge** nach **Osten** Richtung **Piccadilly** starten 23 m
2. **Knightsbridge** verläuft leicht nach **links** und wird zu **Piccadilly** 0,1 km

- | | |
|--|--------|
| 3. Leicht rechts abbiegen auf Duke of Wellington Pl | 69 m |
| 4. Links abbiegen auf Constitution Hill Beginn einer Mautzone | 0,7 km |
| 5. Weiter auf Spur Rd Ende einer Mautzone | 0,2 km |
| 6. Weiter auf Birdcage Walk | 0,6 km |
| 7. Weiter auf Great George St/A3214 Beginn einer Mautzone | 0,2 km |
| Leicht links abbiegen auf Great George St/Parliament Square/A302/A3212/A3214 Weiter auf A302 | |
| 8. Ende einer Mautzone Beginn einer Mautzone Ende einer Mautzone in 650 m bei York Rd Teile dieser Straße können zeitweise gesperrt sein. | 0,7 km |
| 9. Links abbiegen auf Westminster Bridge Rd | 75 m |
| 10. Rechts abbiegen auf Station Approach Rd Beginn einer Mautzone | 0,3 km |
| 11. Im Kreisverkehr erste Ausfahrt (Station Approach) nehmen Das Ziel befindet sich auf der linken Seite. | 0,4 km |


 Hole in the Wall, Lambeth, London SE1, Vereinigtes Königreich

Kartendaten © 2018 Google

3

U-Bahn Waterloo Station

13:26 Uhr - 13:37 Uhr

 11 Minuten Wartezeit

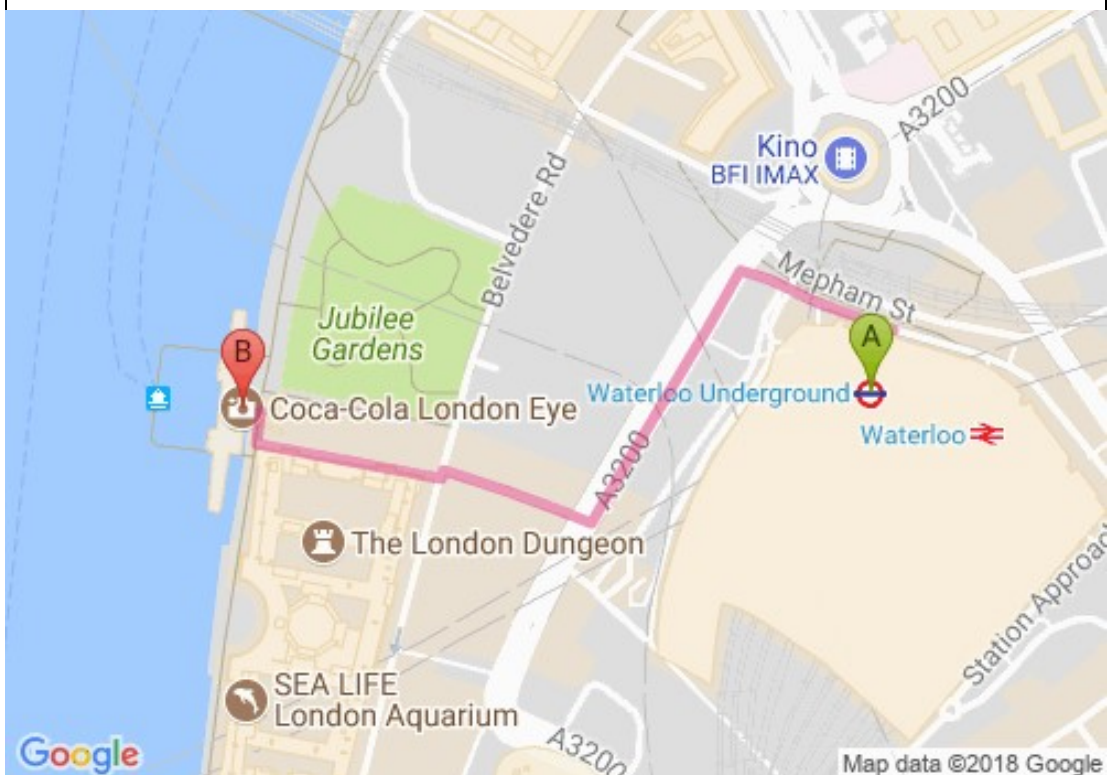
Weg von Stop 3 zu Stop 4



ca. 10 Minuten



0.57 km



Google

Map data ©2018 Google

Der Routenplaner für Fußgänger ist noch im Beta-Stadium. Sei vorsichtig! – Auf dieser Route gibt es eventuell keine Bürgersteige oder Fußwege.

A Hole in the Wall, Lambeth, London SE1, Vereinigtes Königreich

0,6 km. ca. 7 Minuten

1. Auf **Station Approach** nach **Westen** Richtung **Mepham St** 0,1 km
2. **Links** abbiegen auf **York Rd/A3200** 0,2 km
3. **Rechts** abbiegen auf **Chicheley St** 0,1 km
4. **Links** abbiegen auf **Belvedere Rd** 6 m
5. **Rechts** Richtung **The Queen's Walk** abbiegen
Teilweise für den öffentlichen Durchgang gesperrte Straße 0,1 km
6. **Rechts** abbiegen auf **The Queen's Walk** 22 m

Das Ziel befindet sich auf der linken Seite.

B 30 The Queen's Walk, Lambeth, London SE1 8XX, Vereinigtes Königreich

Kartendaten © 2018 Google

4

Riesenrad London Eye

13:21 Uhr - 14:31 Uhr

🕒 45 Minuten+25 Minuten Wartezeit

💰 26.50€

💡 Tipp ▾

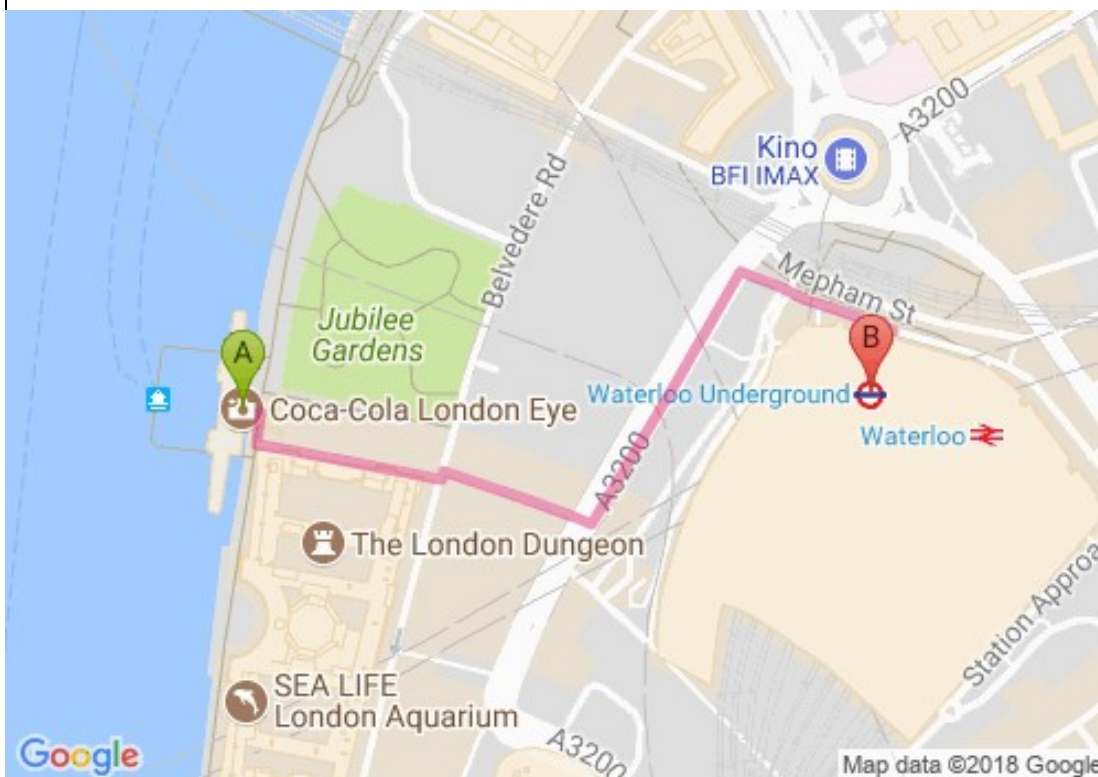
Wenn ihr ungern anstehen möchtet, dann kauft euch am besten im Vorfeld ein Ticket, das euch an der Warteschlange vorbei führt.

Weg von Stop 4 zu Stop 5



🕒 ca. 10 Minuten

📏 0.57 km




Der Routenplaner für Fußgänger ist noch im Beta-Stadium. Sei vorsichtig! – Auf dieser Route gibt es eventuell keine Bürgersteige oder Fußwege.

A 30 The Queen's Walk, Lambeth, London SE1 8XX, Vereinigtes Königreich

0,6 km. ca. 8 Minuten

1. Auf **The Queen's Walk** nach **Süden** 22 m

2. **Links** Richtung **Belvedere Rd** abbiegen 0,1 km
Teilweise für den öffentlichen Durchgang gesperrte Straße
3. **Links** abbiegen auf **Belvedere Rd** 6 m
4. **Rechts** abbiegen auf **Chicheley St** 0,1 km
5. **Links** abbiegen auf **York Rd/A3200** 0,2 km
6. **Rechts** abbiegen auf **Station Approach** 0,1 km
Das Ziel befindet sich auf der rechten Seite

 Hole in the Wall, Lambeth, London SE1, Vereinigtes Königreich

Kartendaten © 2018 Google

5

U-Bahn Waterloo Station

14:41 Uhr - 14:56 Uhr

 15 Minuten Wartezeit

 Tipp ▾

Hungrig, durstig oder auf der Suche nach einer Toilette? Die Waterloo Station bietet neben Cafés auch einen kleinen Supermarkt für Leckereien/ Mitbringsel, Kiosken, WCs uvm.

Weg von Stop 5 zu Stop 6



ca. 25 Minuten



4.71 km




 Hole in the Wall, Lambeth, London SE1, Vereinigtes Königreich

4,7 km. ca. 23 Minuten

1. Auf **Station Approach** nach **Westen** Richtung **Mepham St** starten 0,1 km
2. **Links** abbiegen auf **York Rd/A3200** 0,2 km
3. **Rechts** abbiegen auf **Chicheley St** 0,1 km
4. **Rechts** abbiegen auf **Belvedere Rd** 0,3 km
5. **Rechts** abbiegen auf **Concert Hall Approach** 0,2 km
6. **Links** abbiegen auf **York Rd/A3200** 15 m
7. Im Kreisverkehr **erste** Ausfahrt (**Waterloo Bridge/A301**) nehmen 0,6 km
Teile dieser Straße können zeitweise gesperrt sein.
8. Leicht **rechts** abbiegen, um auf **Waterloo Bridge/A301** zu bleiben 0,2 km
Ende einer Mautzone

- Diese Straße kann zeitweise gesperrt sein.
9. Weiter auf **Strand Underpass** 0,5 km
Diese Straße kann zeitweise gesperrt sein.
Auf **Kingsway/A4200** fahren
 10. Beginn einer Mautzone 0,3 km
Diese Straße kann zeitweise gesperrt sein.
 11. **Links** abbiegen auf **High Holborn/A40** 0,4 km
Diese Straße kann zeitweise gesperrt sein.
Leicht **rechts** abbiegen, um auf **High Holborn/A40** zu bleiben
 12. Weiter auf A40 0,2 km
Teile dieser Straße können zeitweise gesperrt sein.
 13. **Rechts** abbiegen auf **Earnshaw St** 0,1 km
 14. **Links** abbiegen auf **New Oxford St/A40** 0,1 km
Ende einer Mautzone
 15. **Rechts** abbiegen auf **Tottenham Court Rd/A400** 0,3 km
Beginn einer Mautzone
 16. **Links** abbiegen auf **Percy St** 0,2 km
 17. **Rechts** abbiegen auf **Charlotte St** 0,2 km
 18. **Links** abbiegen auf **Goodge St/A5204** 0,4 km
Weiter auf A5204
 19. **A5204** verläuft nach **links** und wird zu **Great Titchfield St** 53 m
 20. **Rechts** abbiegen auf **Little Portland St** 0,2 km
 21. **Links** abbiegen auf **Regent St/A4201** 0,2 km
Das Ziel befindet sich auf der linken Seite.


 266-270 Regent St, Soho, London W1B 3AH, Vereinigtes Königreich

Kartendaten © 2018 Google

6

U-Bahn Oxford Circus Station

16:10 Uhr - 16:15 Uhr

 5 Minuten

 Tipp ▾

Ab hier wird es gerne wuselig! Passt auf eure Taschen auf und viel Spaß beim Schaufenster-gucken und shoppen auf dem Weg zu unserem nächsten Stopp.

Weg von Stop 6 zu Stop 7



ca. 20 Minuten



1.18 km



Der Routenplaner für Fußgänger ist noch im Beta-Stadium. Sei vorsichtig! – Auf dieser Route gibt es eventuell keine Bürgersteige oder Fußwege.

266-270 Regent St, Soho, London W1B 3AH, Vereinigtes Königreich

1,2 km. ca. 15 Minuten

1. Auf **Regent St/A4201** nach **Norden** Richtung **Oxford St/A40** 7 m

Links abbiegen auf **Oxford St/A40**

2. Weiter auf Oxford St 1,2 km

Das Ziel befindet sich auf der rechten Seite

550 Oxford St, Marylebone, London W1C 1LY, Vereinigtes Königreich

Kartendaten © 2018 Google

7

Pret a Manger

16:35 Uhr - 17:10 Uhr

25 Minuten

Tipp

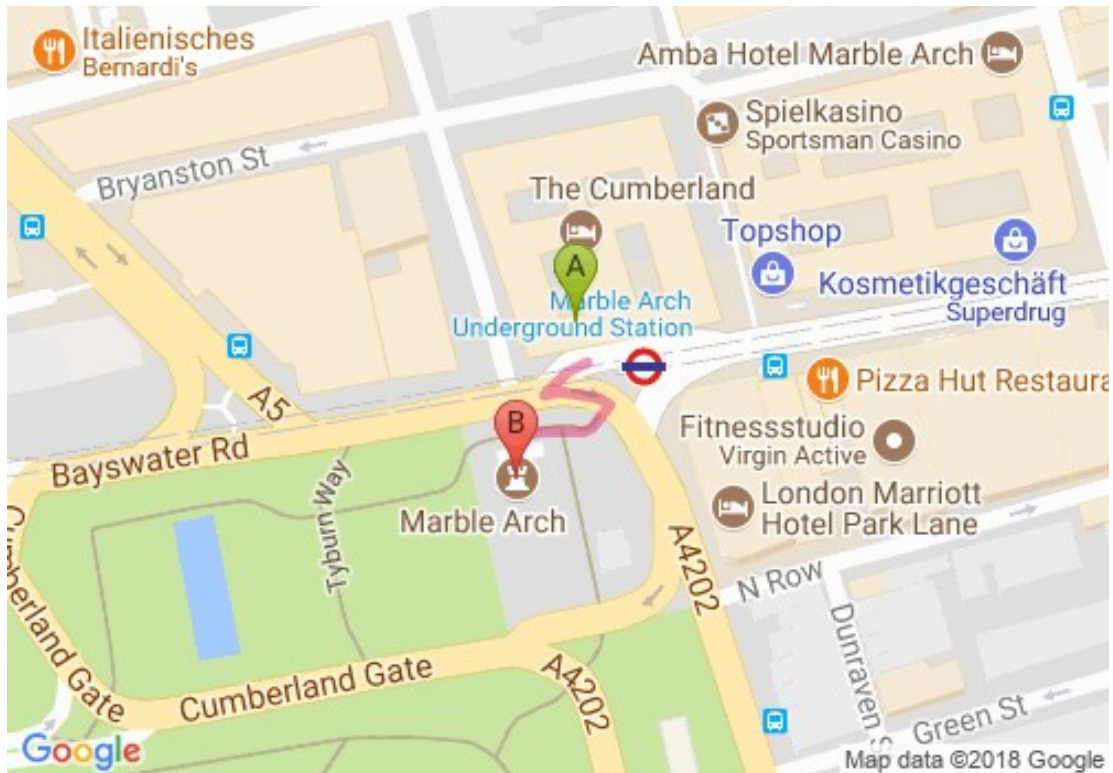
Leider keine Tea-Time, dafür aber eine Snack/ Café/ Bar mit jeder Menge gesunden Snacks, Smoothies, Säften, Salaten und Co. die bereits fertig zubereitet und „to-go“ bereit stehen.

Weg von Stop 7 zu Stop 8



ca. 5 Minuten

0.08 km



Der Routenplaner für Fußgänger ist noch im Beta-Stadium. Sei vorsichtig! – Auf dieser Route gibt es eventuell keine Bürgersteige oder Fußwege.

A 550 Oxford St, Marylebone, London W1C 1LY, Vereinigtes Königreich

81 m. ca. 1 Minute

1. Auf **Oxford St** nach **Südwesten** Richtung **Marble Arch** 19 m
2. Scharf **links** auf **Marble Arch** 23 m
3. **Rechts** abbiegen 39 m
Das Ziel befindet sich auf der linken Seite.

B 1 Marble Arch, London W1H 7DX, Vereinigtes Königreich

Kartendaten © 2018 Google

8

Marmorbogen (Marble Arch)

17:15 Uhr - 17:10 Uhr

🕒 5 Minuten

💡 Tipp ▾

Nutzt gerne noch die Zeit, um am Hyde Park entlang zu spazieren. Im Sommer lädt dieser zum picknicken, an einem trüben regnerischen Tag (wie unserem) zum schlendern und bestaunen der vielen Denkmäler und Sehenswürdigkeiten ein.

Weg von Stop 8 zu Stop 9



🕒 ca. 5 Minuten 📏 0.32 km



Der Routenplaner für Fußgänger ist noch im Beta-Stadium. Sei vorsichtig! – Auf dieser Route gibt es eventuell keine Bürgersteige oder Fußwege.

📍 1 Marble Arch, London W1H 7DX, Vereinigtes Königreich

0,3 km. ca. 4 Minuten

1. Nach **Osten** 19 m
 2. **Rechts** Richtung **Park Ln/A4202** abbiegen 89 m
 3. **Links** abbiegen auf **Park Ln/A4202** 0,2 km
 4. **Links** abbiegen 27 m
- Das Ziel befindet sich auf der linken Seite.

📍 Brook Gate, London W1K 7QF, Vereinigtes Königreich

Kartendaten © 2018 Google

9

Denkmal Tiere im Krieg (Animals in War Memorial)

17:15 Uhr - 17:20 Uhr

🕒 5 Minuten

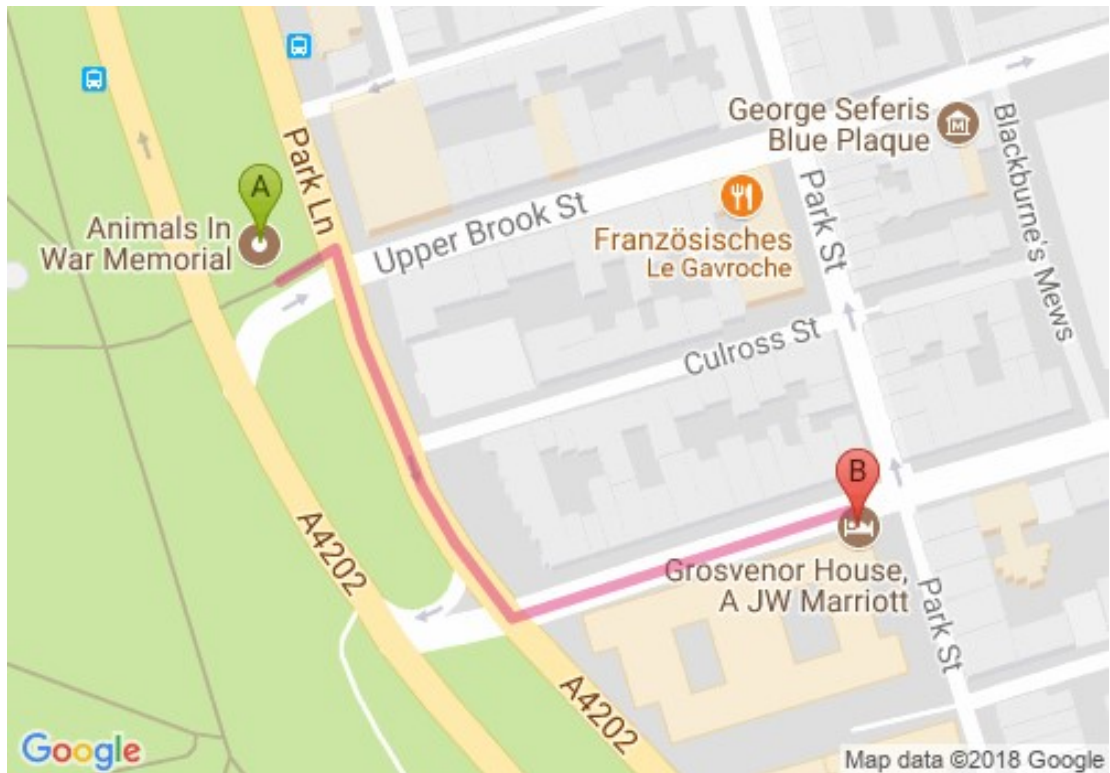
Weg von Stop 9 zu Stop 10



ca. 5 Minuten



0.28 km



Der Routenplaner für Fußgänger ist noch im Beta-Stadium. Sei vorsichtig! – Auf dieser Route gibt es eventuell keine Bürgersteige oder Fußwege.

A Brook Gate, London W1K 7QF, Vereinigtes Königreich

0,3 km. ca. 4 Minuten

1. Nach **Nordosten** Richtung **Park Ln/A4202** 21 m
2. **Rechts** abbiegen auf **Park Ln/A4202** 0,1 km
3. **Links** abbiegen auf **Upper Grosvenor St** 0,1 km
Das Ziel befindet sich auf der rechten Seite

B 15 Upper Grosvenor St, Mayfair, London W1K 7PJ, Vereinigtes Königreich

Kartendaten © 2018 Google

10

Grosvenor House, A JW Marriott Hotel

17:25 Uhr - 17:35 Uhr

10 Minuten Wartezeit

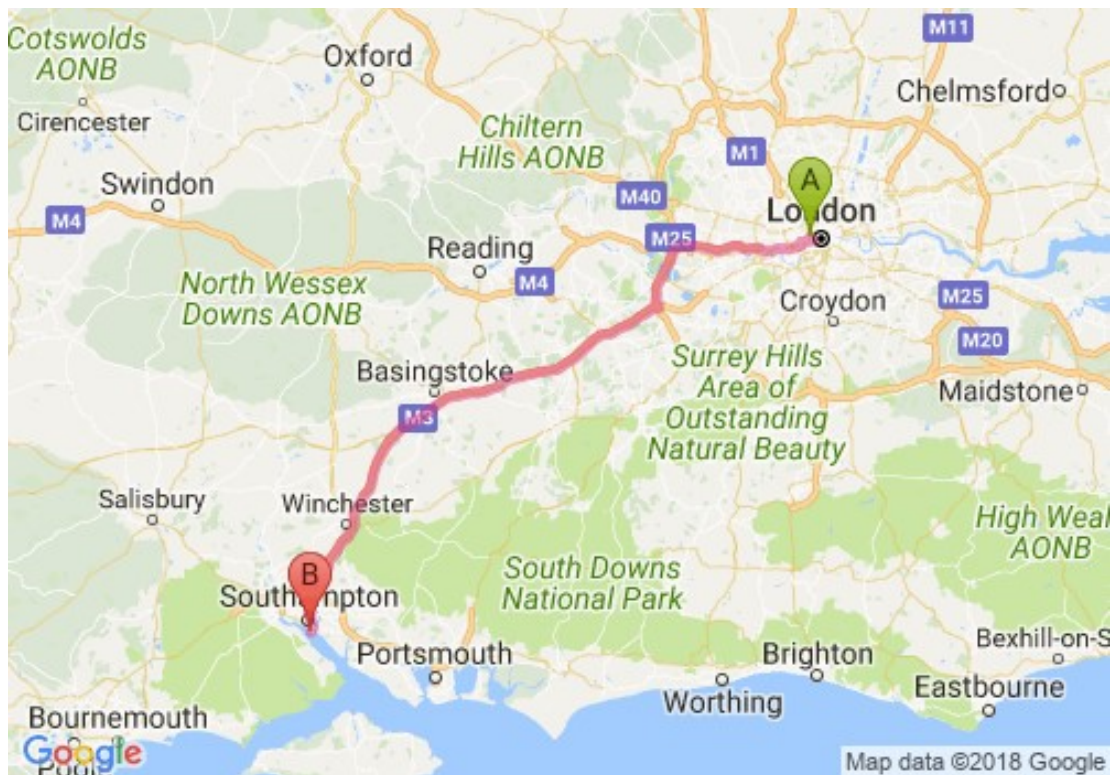
Weg von Stop 10 zu Stop 11



ca. 125 Minuten



129.46 km




A 15 Upper Grosvenor St, Mayfair, London W1K 7PJ, Vereinigtes Königreich

129 km. ca. 1 Stunde, 47 Minuten

- | | |
|---|---------|
| 1. Auf Upper Grosvenor St nach Westen Richtung Park Ln/A4202 starten | 0,1 km |
| 2. Links abbiegen auf Park Ln/A4202 Ende einer Mautzone | 0,8 km |
| 3. Leicht rechts abbiegen, um auf Park Ln/A4202 zu bleiben | 77 m |
| 4. Links abbiegen auf S Carriage Dr | 1,7 km |
| 5. Rechts abbiegen auf Kensington Rd/A315 | 0,4 km |
| 6. Links abbiegen auf Queen's Gate | 0,7 km |
| 7. Rechts abbiegen auf Cromwell Rd/A4 Weiter auf A4 | 2,8 km |
| 8. Rechts halten und weiter auf Hammersmith Flyover/A4 Weiter auf A4 | 2,6 km |
| 9. Bei Hogarth Roundabout die zweite Ausfahrt Hogarth Ln/A4 nehmen Weiter auf A4 | 1,9 km |
| 10. Rechts halten, weiter auf M4 und der Beschilderung für Airport/The West. Heathrow/Staines. Hounslow folgen | 14,7 km |
| 11. Bei Ausfahrt 4B auf M25 S Richtung M3/M23/Gatwick Airport/Heathrow Airport abfahren. | 1,6 km |
| 12. Auf M25 fahren | 9,9 km |
| 13. Bei Ausfahrt 12 auf M3 Richtung Southampton abfahren. | 83,9 km |
| 14. Bei Ausfahrt 14 Richtung A33/Southampton abfahren. | 1,3 km |
| 15. Weiter auf A27 | 0,1 km |
| 16. Im Kreisverkehr zweite Ausfahrt (Bassett Ave/A33) nehmen | 1,3 km |
| 17. Im Kreisverkehr erste Ausfahrt nehmen, um auf Bassett Ave/A33 zu bleiben Weiter auf A33 | 3,0 km |
| 18. Leicht links abbiegen auf Dorset St/A33 | 0,4 km |
| 19. Im Kreisverkehr zweite Ausfahrt (St Andrews Rd/A33) nehmen | 0,4 km |
| 20. Leicht rechts abbiegen auf Kingsway/A33 Weiter auf A33 | 1,4 km |
| 21. Rechts abbiegen auf Platform Rd/A33 | 0,1 km |
| 22. Links abbiegen auf Central Rd Teilweise für den öffentlichen Durchgang gesperrte Straße | 0,1 km |
| 23. Rechts Richtung Cunard Rd abbiegen Für den öffentlichen Durchgang gesperrte Straße | 91 m |
| 24. Links abbiegen auf Cunard Rd Für den öffentlichen Durchgang gesperrte Straße | 0,3 km |

Das Ziel befindet sich auf der linken Seite.

 Cunard Rd, Southampton SO14 3QN, Vereinigtes Königreich

Kartendaten © 2018 Google

Ende
Ocean Cruise
Terminal
(Berth 46)
19:25 Uhr