



## Per Auto und Speedboot zur Trauminsel Ile aux Cerfs

Lust auf einen perfekten Tag auf Mauritius - von Port Louis auf die Trauminsel Ile aux Cerfs?!


 Gesamtdauer  
8 Std


 Fahrtstrecke  
105.00km

Ihr seid auf der Suche nach einem fantastischen Erlebnis auf See und vielleicht auch einen Tag voller Nervenkitzel und Entdeckungen?!

Dann macht euch am besten per Auto und anschließend mit dem Speedboot auf den Weg zur Insel aux Cerfs, ihr könnt aber auch die entspanntere Variante wählen und euch mit einem Katamaran auf den Weg zur Insel machen.

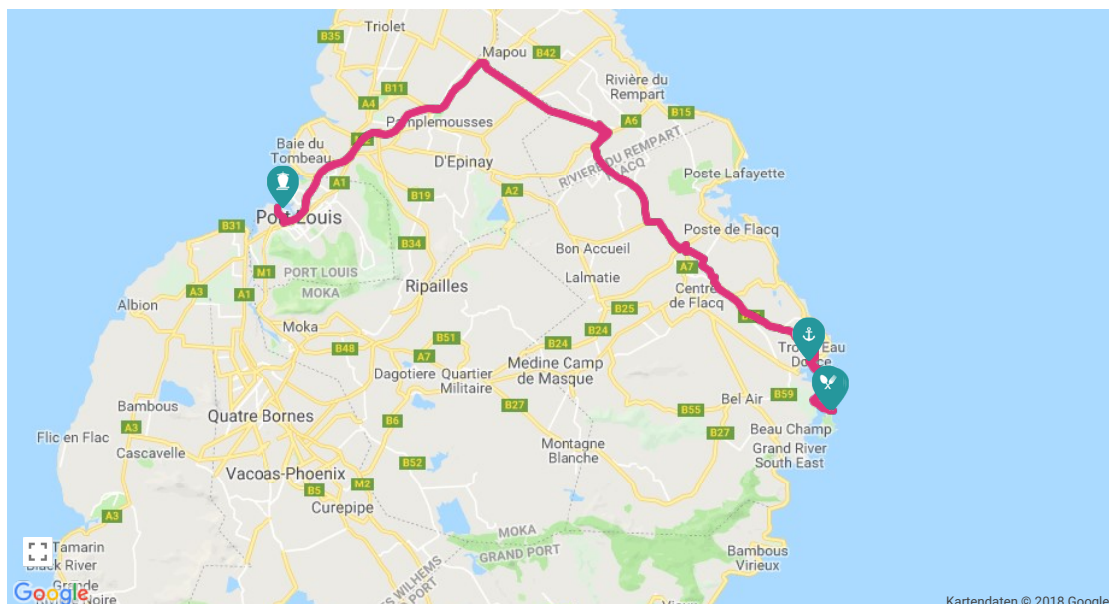
Für uns ging es als erstes mit dem Auto (Mietwagen) ca. 1 Stunde zum Johannes Catamaran & Speedboat Cruises Point.

 Private Ausgaben  
ca. 65€ / Person

 Laufstrecke  
2.00km

Nach einer Wartezeit von leider ca. 30min (haben noch auf weitere Passagiere gewartet, die auch mit auf die Insel wollten) geht es mit dem Speedboot über das kristallklare Wasser einer herrlichen Lagune in Richtung der bezaubernden Insel Ile aux Cerfs.

Auf der Insel hatten wir die Zeit zur freien Verfügung, außer dass wir ein Ticket für das Parasailing hatten stand nur relaxen auf dem Plan.



Start  
Christian Decotter  
Cruise Terminal  
09:00 Uhr

Weg von Stop 0 zu Stop 1



ca. 60 Minuten



10.00€



49.07 km



📍 Unnamed Road, Port Louis, Mauritius

49,1 km. ca. 1 Stunde, 1 Minute

- |  |        |
|--|--------|
| 1. Nach <b>Südwesten</b> Richtung <b>Kwan Tee St</b> starten   | 1,0 km |
| 2. Im Kreisverkehr die <b>erste</b> Ausfahrt auf die <b>Trunk Road/M2</b> nehmen   | 0,3 km |
| 3. Auf <b>Trunk Road/M2</b> fahren   | 1,7 km |
| 4. Im Kreisverkehr <b>zweite</b> Ausfahrt ( <b>M2</b> ) nehmen   | 0,5 km |
| 5. Im Kreisverkehr <b>zweite</b> Ausfahrt ( <b>M1</b> ) nehmen   | 0,8 km |
| 6. Im Kreisverkehr <b>zweite</b> Ausfahrt ( <b>M2</b> ) nehmen   | 1,8 km |
| 7. Im Kreisverkehr <b>zweite</b> Ausfahrt ( <b>M2 - Northbound/M2</b> ) nehmen   | 0,6 km |
| 8. Im Kreisverkehr <b>zweite</b> Ausfahrt ( <b>M2</b> ) nehmen   | 0,6 km |
| 9. Im Kreisverkehr <b>dritte</b> Ausfahrt nehmen, um auf <b>M2</b> zu bleiben  | 3,6 km |
| 10. Im Kreisverkehr <b>zweite</b> Ausfahrt nehmen, um auf <b>M2</b> zu bleiben   | 2,1 km |
| 11. Im Kreisverkehr <b>zweite</b> Ausfahrt nehmen, um auf <b>M2</b> zu bleiben   | 0,6 km |
| 12. Im Kreisverkehr <b>dritte</b> Ausfahrt nehmen, um auf <b>M2</b> zu bleiben   | 3,8 km |
| 13. Im Kreisverkehr <b>dritte</b> Ausfahrt ( <b>B 17</b> ) nehmen  | 0,5 km |
| 14. Im Kreisverkehr <b>zweite</b> Ausfahrt nehmen, um auf <b>B 17</b> zu bleiben<br>Du passierst Road Development Authority Sub-Office auf der linken Seite. | 3,4 km |
| 15. Weiter auf <b>A 6</b><br>Die Tankstelle passieren (befindet sich in 4,9 km rechts)   | 5,5 km |
| 16. <b>Rechts</b> abbiegen auf <b>B22</b><br>Du passierst Hwy Delights auf der rechten Seite in 4,5 km.  | 7,2 km |
| 17. <b>Links</b> abbiegen auf <b>A2</b>  | 2,7 km |
| 18. <b>Links</b> abbiegen auf <b>B23</b>   | 0,4 km |
| 19. <b>Rechts</b> abbiegen auf <b>A7</b>   | 0,4 km |
| 20. <b>Links</b> abbiegen auf <b>Flacq Bypass Rd</b>   | 3,0 km |
| 21. <b>Links</b> abbiegen auf <b>B61</b>   | 1,3 km |
| 22. Weiter auf <b>B61</b><br>Du passierst Kali Maiya auf der linken Seite in 900 m.<br><b>Rechts</b> abbiegen auf <b>B59</b>                                 | 6,8 km |
| 23. Du passierst Christelle Spa auf der rechten Seite<br>Das Ziel befindet sich auf der rechten Seite  | 0,4 km |


📍 B59, Trou d'Eau Douce, Mauritius


Kartendaten © 2018 Google

1

## Ile Aux Cerfs watersports


10:00 Uhr - 11:00 Uhr


 15 Minuten+45 Minuten Wartezeit

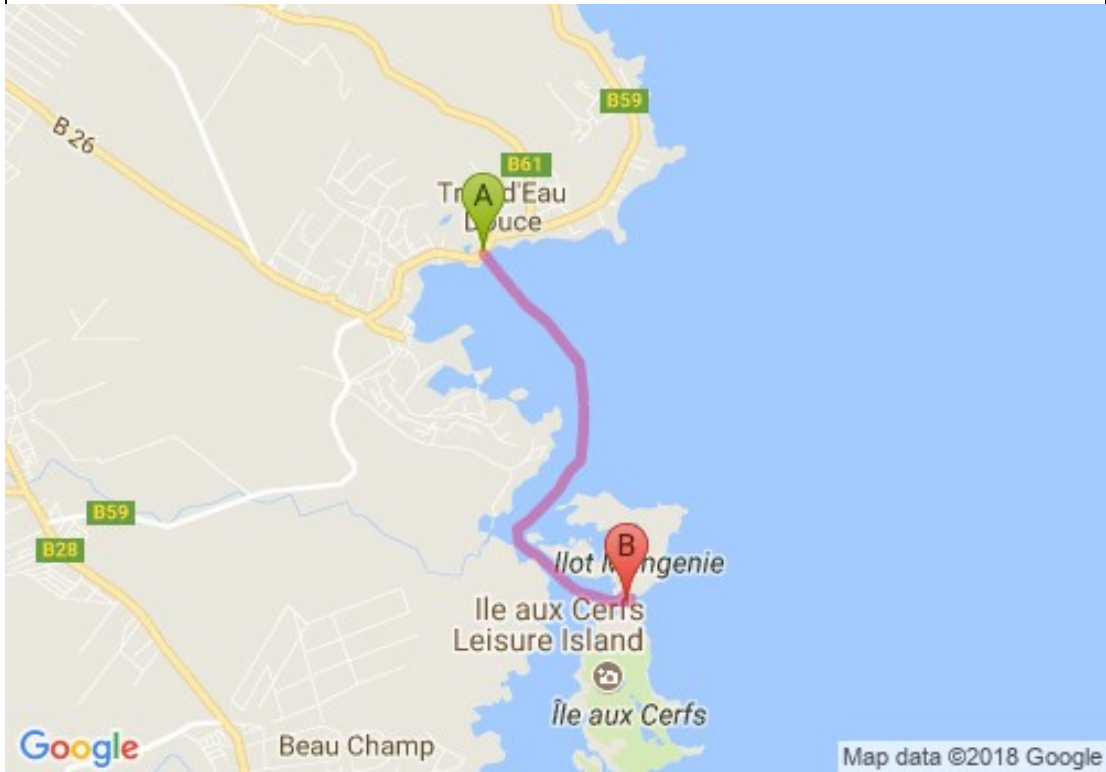
 35.00€

Weg von Stop 1 zu Stop 2



 ca. 20 Minuten

 3.65 km



### Anmerkung Abenteurer:


Versucht euch gleich nach vorne aufs Speedboot zu setzen. Es dürfen vorne nur 2 oder 3 Personen sitzen. Also schnell sein. Es lohnt sich. Das Speedboot legt sich richtig cool in die Kurven, so wie man es eigentlich nur aus den Filmen kennt. Haben zum ersten Mal so eine geniale Fahrt miterlebt.

Mit dem Speedboot geht es die nächsten 20 Minuten zur schönen Insel Ile aux Cerfs. Die Strecke ist ca. 3,6 Km lang.

2


## Sands Grill


11:20 Uhr - 11:25 Uhr

 5 Minuten

Weg von Stop 2 zu Stop 3



 ca. 5 Minuten

 0.15 km



Querfeldein laufen wir nun durch den Wald zur Anlegestelle für das Parasailing. Es sind aber nur 150 Meter ;)

3

## Anlegestelle für Parasailing

11:30 Uhr - 11:40 Uhr

 10 Minuten

 Tipp ▾

Super toller Strand und tolles Wasser. Wir haben uns an diesem Strand jedoch nur umgezogen. Von hier aus starten nicht nur die Boote zu Parasailing sondern auch Bananenboote.

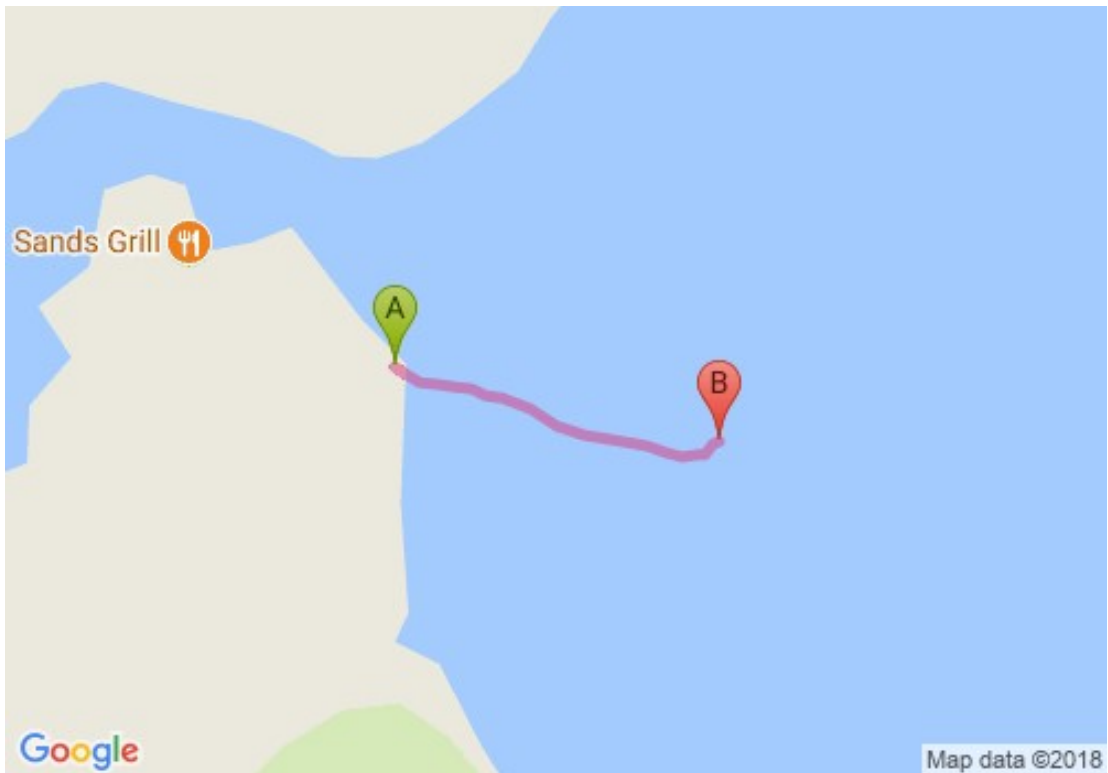
Weg von Stop 3 zu Stop 4



ca. 5 Minuten



0.12 km



Nun setzen wir mit dem Boot zur Anlegestelle für das Parasailing über.

**Plattform für Parasailing**

4 11:45 Uhr - 12:05 Uhr

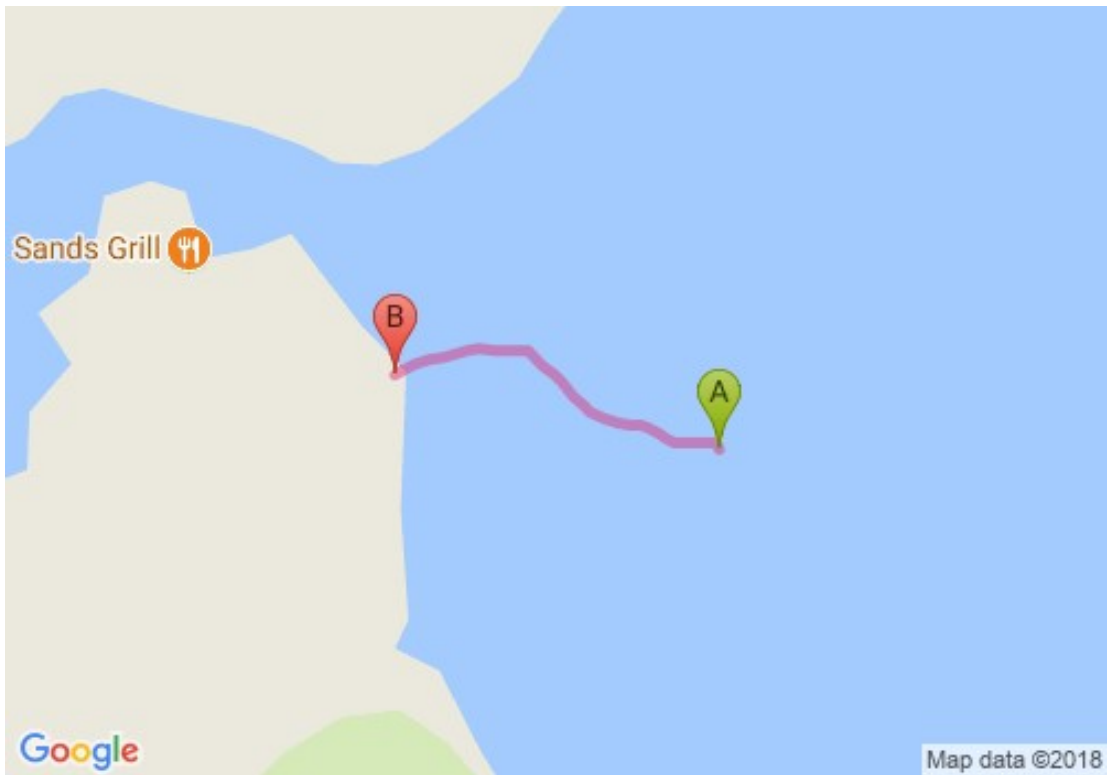
🕒 20 Minuten

💰 20.00€


💡 Tipp ▾


Abenteuer pur und es macht super viel Spaß. Man wird während dem Flug auch kurzzeitig ins Wasser gelassen und wieder nach oben gezogen. Wir hatten soviel Spaß und es war ein rund um gelungenes Abenteuer. Für umgerechnet ca. 25€ / 1000MUR machen die Guides Fotos und Videos von dir. Total genial - wir haben von oben gefilmt und die Guides von unten uns. Das war es uns definitiv wert. Mein Tipp vor allem an die Frauen zieht euch eine längere Hose an, so kann der Gurt nicht an euren Beinen scheuern und auch ein T-Shirt ist nicht verkehrt.

Weg von Stop 4 zu Stop 5 🚣 🕒 ca. 5 Minuten 📏 0.15 km



Nach dem Parasailing geht es zurück auf die Insel

5  
Anlegestelle für Parasailing  
12:10 Uhr  


Weg von Stop 5 zu Stop 6  ca. 5 Minuten  0.12 km




Zurück geht es mit dem Boot zum Strand.

↳

## Sands Grill

12:15 Uhr - 15:30 Uhr

 3:00 Std+15 Minuten Wartezeit

 Tipp ▾

Die kommenden Stunden bis ca. 15:30 Uhr hatten wir die Zeit zur freien Verfügung. Wir haben uns dort einen Tisch direkt am Strand reserviert, uns Cocktails und Snacks zum Mittag bestellt und sind von dort aus immer wieder ins Wasser, haben Fotoshooting gemacht, uns gesonnt und das Leben genossen. Ich (Caro) bin von dort aus auch los gezogen um Andenken zu kaufen 😊. Keine Angst, man kann sich aber nicht verlaufen, denn es ist alles mehr oder weniger an einem Punkt rund um den Grill.

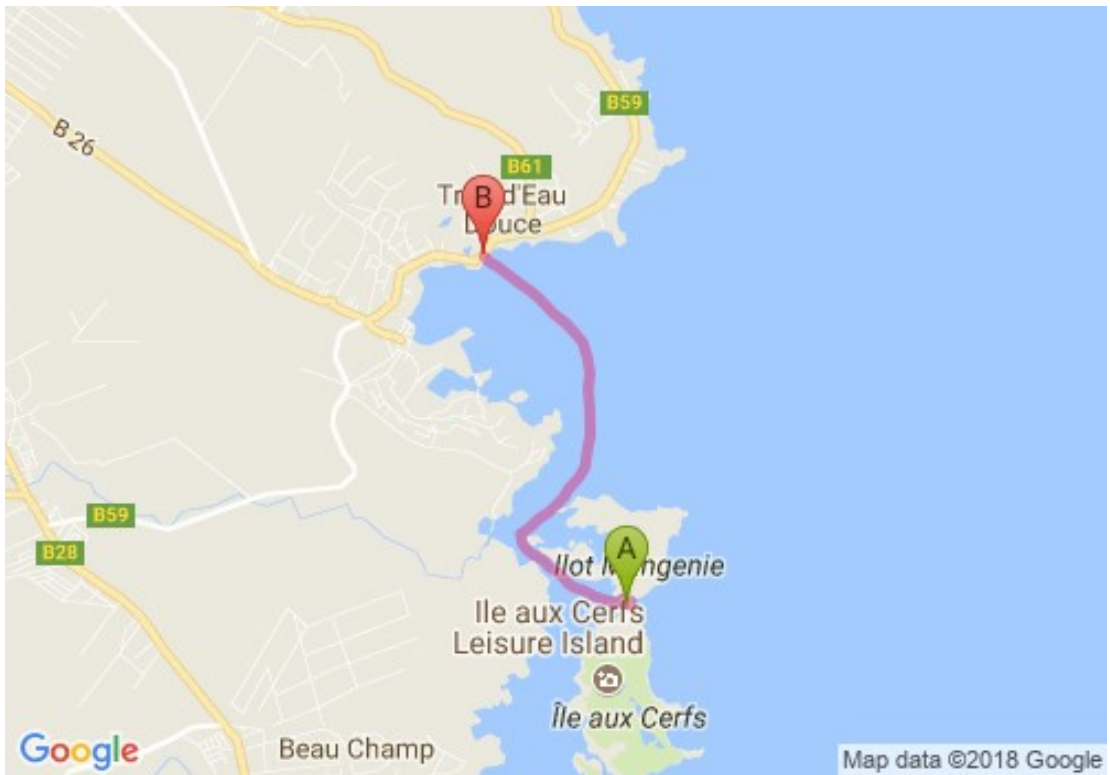
Weg von Stop 6 zu Stop 7



ca. 20 Minuten



3.65 km



Nach einem wunderschönen Tag auf der Insel geht es mit dem Speed-Boot zurück zum Festland.

7

### Ile Aux Cerfs watersports

15:50 Uhr - 16:00 Uhr

10 Minuten

35.00€

Tipp

Versucht auf der Insel das letzte Mal auf Toilette zu gehen. Dort sind sie wesentlich sauberer als bei dem Anleger.

Weg von Stop 7 zu Stop 8



ca. 60 Minuten



48.32 km






### Zurück gehts zum Schiff:

B59, Trou d'Eau Douce, Mauritius



48,3 km. ca. 1 Stunde, 0 Minuten

1. Auf **B59** nach **Nordosten** Richtung **B61** starten 0,4 km  
Du passierst Christelle Spa auf der linken Seite in 300 m.
2. Leicht **links** abbiegen auf **B61** 7,0 km  
Du passierst Kali Maiya auf der rechten Seite in 5,9 km.
3. Weiter auf **B61** 1,1 km
4. **Rechts** Richtung **Flacq Bypass Rd** abbiegen 0,3 km
5. **Links** Richtung **Flacq Bypass Rd** abbiegen 0,2 km
6. Weiter auf **Flacq Bypass Rd** 1,3 km
7. Nach **links** abbiegen, um auf **Flacq Bypass Rd** zu bleiben 1,2 km
8. **Rechts** abbiegen auf **A7** 0,4 km
9. **Links** abbiegen auf **B23** 0,4 km
10. **Rechts** abbiegen auf **A2** 2,7 km
11. **Rechts** abbiegen auf **B22** 6,5 km  
Du passierst Hwy Delights auf der linken Seite in 2,6 km.
12. **Links** abbiegen 0,9 km
13. Auf **A 6** fahren 4,5 km  
Du passierst Gokoolah Piton Hindou Temple Shivalaya auf der linken Seite in 2,1 km.
14. Geradeaus auf **B 17** 3,3 km  
Du passierst Mohun Parsad Krishna Government School auf der linken Seite.
15. Im Kreisverkehr **erste** Ausfahrt nehmen, um auf **B 17** zu bleiben 0,4 km
16. Im Kreisverkehr **erste** Ausfahrt (**M2**) nehmen 3,8 km
17. Im Kreisverkehr **zweite** Ausfahrt nehmen, um auf **M2** zu bleiben 0,6 km
18. Im Kreisverkehr **zweite** Ausfahrt nehmen, um auf **M2** zu bleiben 2,2 km
19. Im Kreisverkehr **zweite** Ausfahrt nehmen, um auf **M2** zu bleiben 3,6 km
20. Im Kreisverkehr **zweite** Ausfahrt nehmen, um auf **M2** zu bleiben 0,6 km
21. Im Kreisverkehr **erste** Ausfahrt (**M2 - Southbound/M2**) nehmen 0,6 km
22. Im Kreisverkehr **zweite** Ausfahrt (**M2**) nehmen 1,8 km
23. Im Kreisverkehr **zweite** Ausfahrt nehmen, um auf **M2** zu bleiben 0,8 km
24. Im Kreisverkehr **erste** Ausfahrt nehmen, um auf **M2** zu bleiben 0,5 km
25. Im Kreisverkehr **zweite** Ausfahrt (**Trunk Road/M2**) nehmen 1,8 km
26. Die Ausfahrt nehmen 0,3 km

27. Im Kreisverkehr <b>dritte</b> Ausfahrt nehmen	0,2 km
28. Bei der Kirche halb <b>rechts</b> abbiegen	0,7 km
29. Leicht <b>rechts</b> abbiegen	0,2 km
 Unnamed Road, Port Louis, Mauritius	
Kartendaten © 2018 Google	

Ende  
Christian Decotter  
Cruise Terminal  
17:00 Uhr