Ein Tag am Strand

Gesamtdauer
4:30 Std

Fahrtstrecke
33.48km

Private Ausgaben
ca. 25$ / Person

Laufstrecke
0.40km

Die Tour zum Badestrand „Smuggler's Cove Beach" auf der karibischen Insel Tortola haben wir mit einem Sammeltaxi Anfang Februar 2017 unternommen. Der Strand ist ein Traum - da kann man herrlich baden. Palmen, feiner Sand und azurblaues Wasser. Karibikfeeling vom Allerfeinsten. Die Tour ist ganz entspannt und die Zeit individuell anpassbar, so dass sie z.B. auch sehr gut für Familien mit Kindern erlebt werden kann. Da die beiden Anlegestellen schon von der Norwegian Breakaway und der MS Ventura belegt waren, ankerten wir vor dem Hafen und wurden in Tenderbooten an den Hafen gebracht. Das hat ca. 20 Minuten gedauert. Direkt am Hafeneingang standen gleich mehrere Sammeltaxen und fragten, wer zu Smugglers Cove fährt.

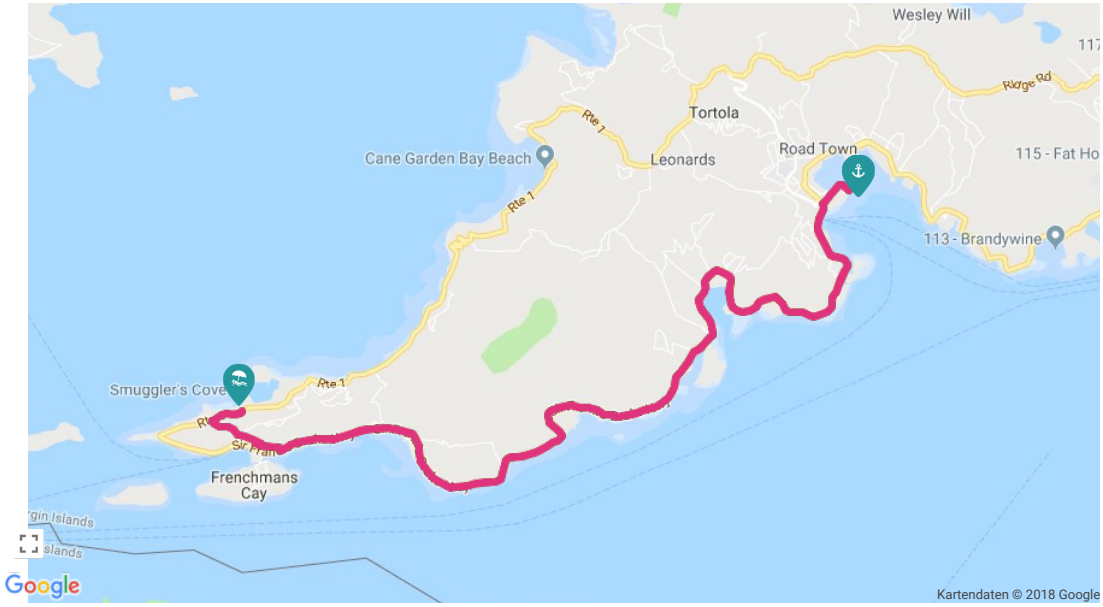

Start
Cruise Ship Pier
11:00 Uhr

Weg von Stop 0 zu Stop 1		ca. 35 Minuten	25.00$	16.74 km

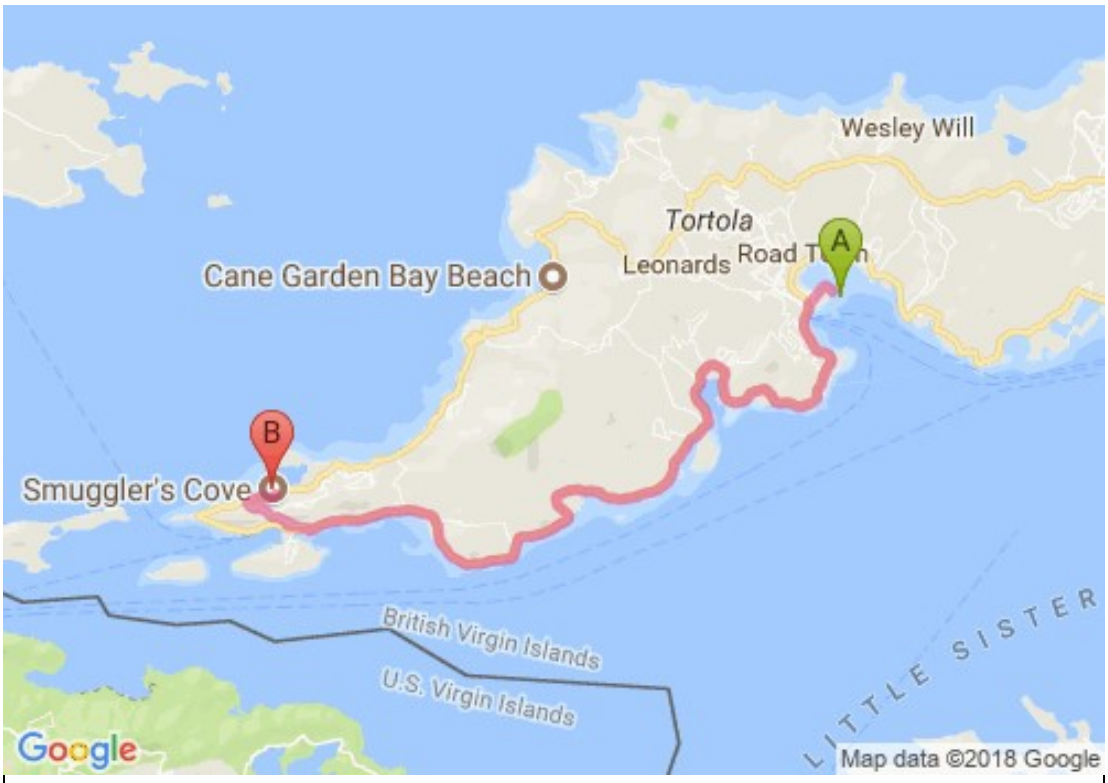

Anmerkung Abenteurer:
Zur Orientierung könnt ihr hier die "offiziellen" Taxipreise einsehen. Wir haben etwas weniger gezahlt. :-)

A Administration Dr, Road Town, Britische Jungferninseln

16,7 km. ca. 35 Minuten

1. Auf **Administration Dr** nach **Nordwesten** Richtung **Noel Llyod Park Road** starten	0,6 km
2. **Links** abbiegen auf **Waterfront Dr**	1,7 km
3. Weiter auf **Sir Francis Drake Hwy**	12,5 km
4. **Rechts** abbiegen	0,4 km
5. Scharf **rechts**	0,5 km
6. **Links** Richtung **Rte 1** abbiegen	0,4 km
7. **Rechts** abbiegen auf **Rte 1** Das Ziel befindet sich auf der linken Seite.	0,5 km

B Rte 1, Britische Jungferninseln

Kartendaten © 2018 Google

1

Smuggler's Cove

11:35 Uhr - 14:35 Uhr

3:00 Std

Tipp

Flach abfallender wunderschöner Strand mit wenig Unterwasserleben- seitlich von Felsen begrenzt –an Nordspitze der Insel. Die Aufenthaltszeit kann man natürlich beliebig anpassen.

Weg von Stop 1 zu Stop 2 ca. 35 Minuten 16.74 km

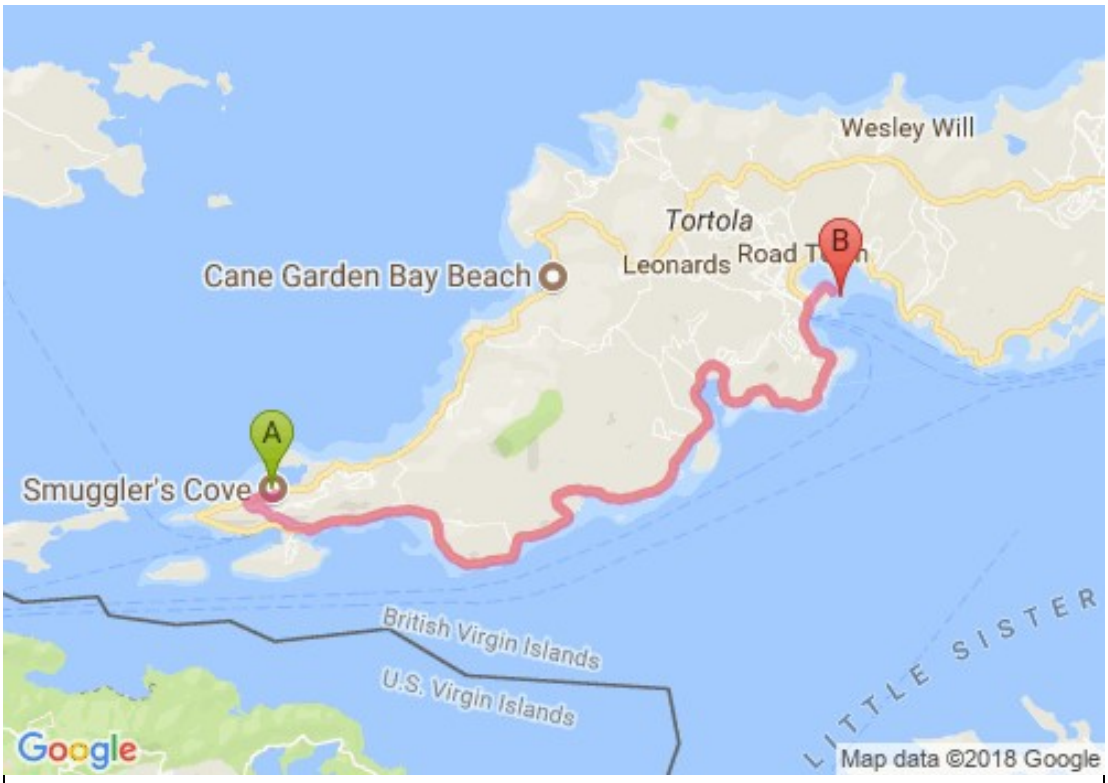

A Rte 1, Britische Jungferninseln

16,7 km. ca. 34 Minuten

1. Auf **Rte 1** nach **Südwesten** starten	0,5 km
2. **Links** abbiegen	0,4 km
3. **Rechts** abbiegen	0,5 km
4. Scharf **links** Richtung **Sir Francis Drake Hwy**	0,4 km
5. **Links** abbiegen auf **Sir Francis Drake Hwy**	12,5 km
6. Weiter auf **Waterfront Dr**	1,7 km
7. **Rechts** abbiegen auf **Administration Dr**	0,6 km

B Administration Dr, Road Town, Britische Jungferninseln

Kartendaten © 2018 Google

Ende

Cruise Ship Pier

15:10 Uhr