



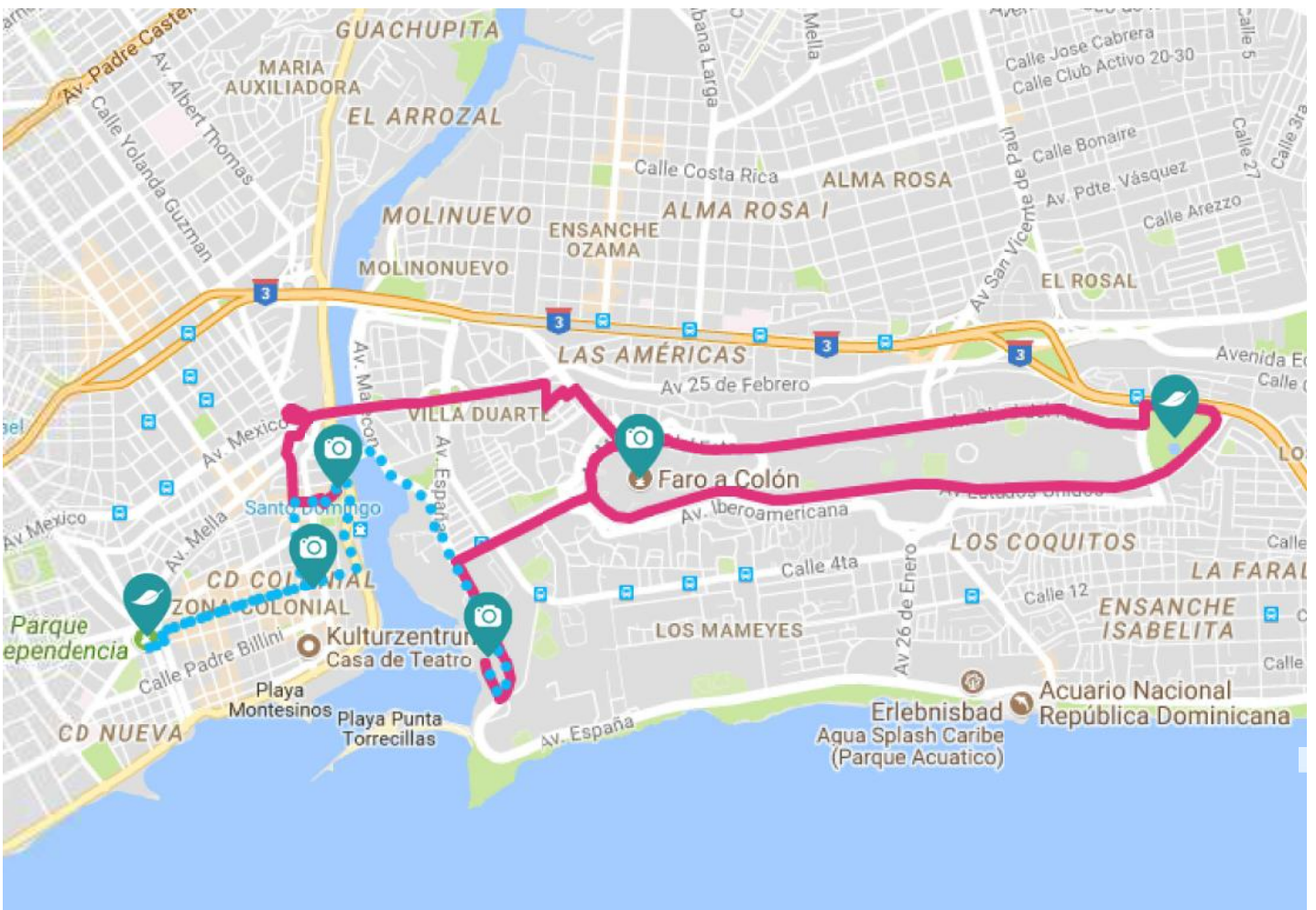


Santo Domingo - Nationalpark und Altstadt

	Gesamtdauer 5:15 Std		Fahrtstrecke 24.52km
	Ausgaben 38.00€ / Person		Laufstrecke 6.98km

Der Nationalpark Tres Ojos mit den drei wunderschönen unterirdisch gelegenen Seen ist bei einem Besuch in Santo Domingo definitiv ein absolutes Muss. Also ab ins Taxi und los geht's...vom Hafen sind es zu dem mitten in der Stadt gelegenen Nationalpark nur knapp 10 Minuten. Von dort aus geht es weiter zum Kolombus Leuchtturm „Faro Colón“, hier hat man einen tollen Ausblick auf das Schiff und für einen kurzen Fotostop lohnt sich der Halt allemal. Im Anschluss geht es dann noch in die Altstadt...zum Kolombus Park dem Parque Colón (wer möchte kann hier für ca. 10\$ eine Runde mit der Bimmelbahn drehen). Vorbei an diversen kleinen Geschäften die zum Stöbern einladen, gehen wir weiter zum Parque Independencia mit dem Altar de la Patria, einem Mausoleum aus weißem Marmor. Zurück geht es dann zu Fuß oder alternativ mit dem Taxi.



Start
 Sans Souci Cruise
 Terminal
 08:00 Uhr

Weg von Stop 0 zu Stop 1



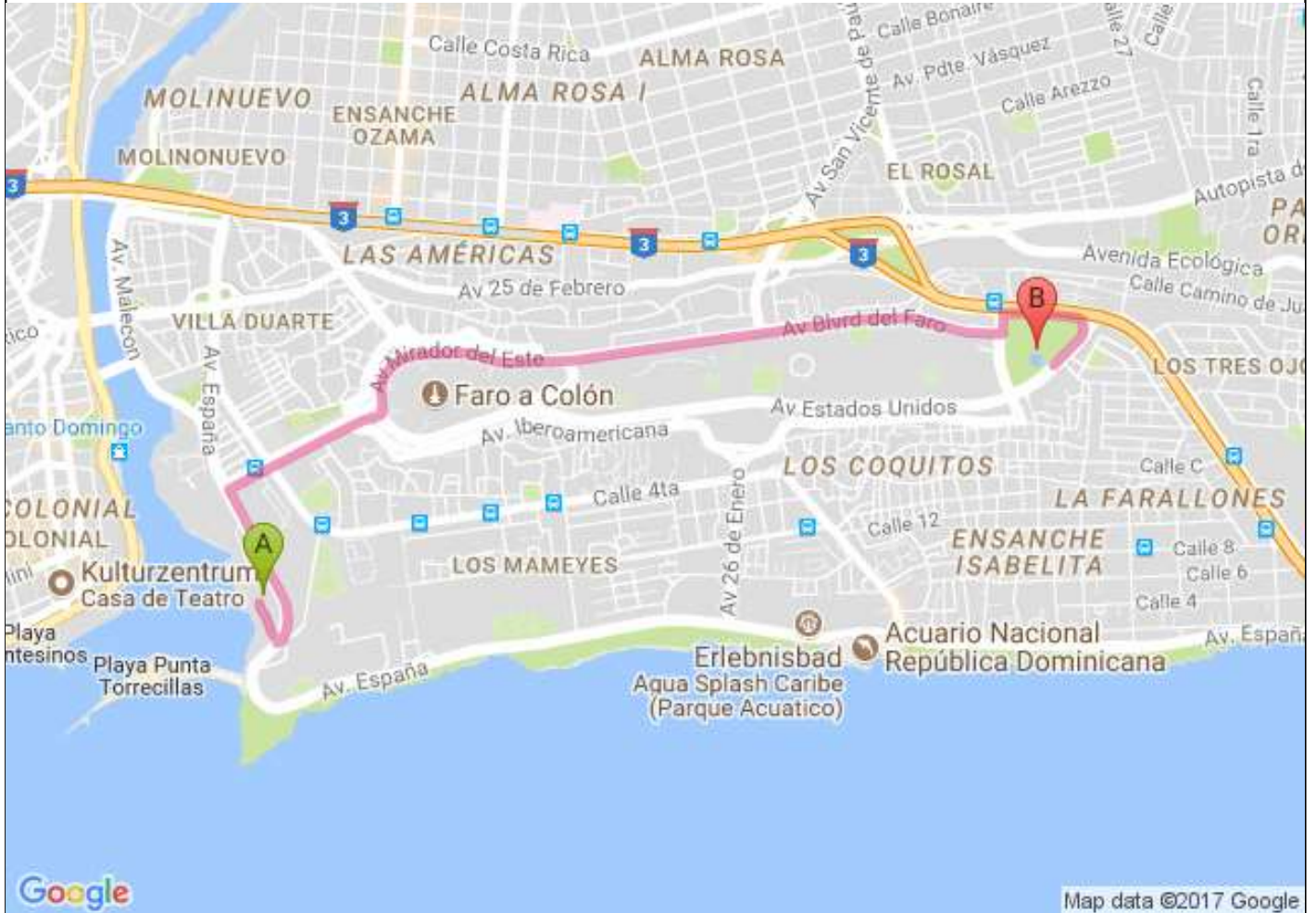
ca. 9 Minuten



15.00€



5.44 km



Anmerkung Abenteuerer:

Wir haben mit dem Taxifahrer eine Zeit ausgemacht zu der er wieder da sein soll, so konnten wir als wir fertig waren direkt weiter ohne auf ein Taxi zu warten.



Av. España, Santo Domingo Este 11603, Dominikanische Republik

5,4 km.

1. Nach **Süden** Richtung **Av. España** starten 0,2 km
2. **Rechts** abbiegen auf **Av. España** 21 m
3. **Links** Richtung **Av. España** abbiegen 21 m
4. **Links** abbiegen auf **Av. España** 0,7 km
5. **Rechts** abbiegen auf **Av Mirador del Este**
 Du passierst OMSA - Corredor Independencia auf der linken Seite. 1,8 km
6. Geradeaus auf **Av Blvrd del Faro**
 Du passierst Master Unlimited SRL auf der linken Seite in 550 m. 2,1 km
7. **Rechts** abbiegen auf **Calle Marginal Las Americas Este** 0,3 km
8. Leicht **rechts** abbiegen auf die Auffahrt
 Das Ziel befindet sich auf der rechten Seite. 0,3 km

Calle Marginal Las Americas Este & Av. Estados Unidos, Santo Domingo Este, Dominikanische Republik





1

Parque Los Tres Ojos

08:10 Uhr - 10:30 Uhr

2:20 Std

2.00€

Tipp

Öffnet um 8.00 Uhr, dann ist man noch ganz allein im Park. Unbedingt für 1\$ p.P. mit dem Floß zu der abgelegenen Höhle fahren!!!

Weg von Stop 1 zu Stop 2



ca. 10 Minuten



10.00€



2.78 km



Calle Marginal Las Americas Este & Av. Estados Unidos, Santo Domingo Este, Dominikanische Republik

2,8 km.

1. Nach **Südwesten** Richtung **Av. Estados Unidos** starten 17 m
2. Auf **Av. Estados Unidos** fahren
Du passierst Solano Music auf der linken Seite. 2,8 km



Av. Estados Unidos, Santo Domingo Este 11604, Dominikanische Republik

2

Faro a Colon

10:40 Uhr - 11:10 Uhr

🕒 30 Minuten

💡 Tipp ▼

Im Leuchtturm selbst gibt es nicht viel zu sehen, es reicht also ein kleiner Fotostopp (das Schiff war von dort aus super zu sehen).

Weg von Stop 2 zu Stop 3



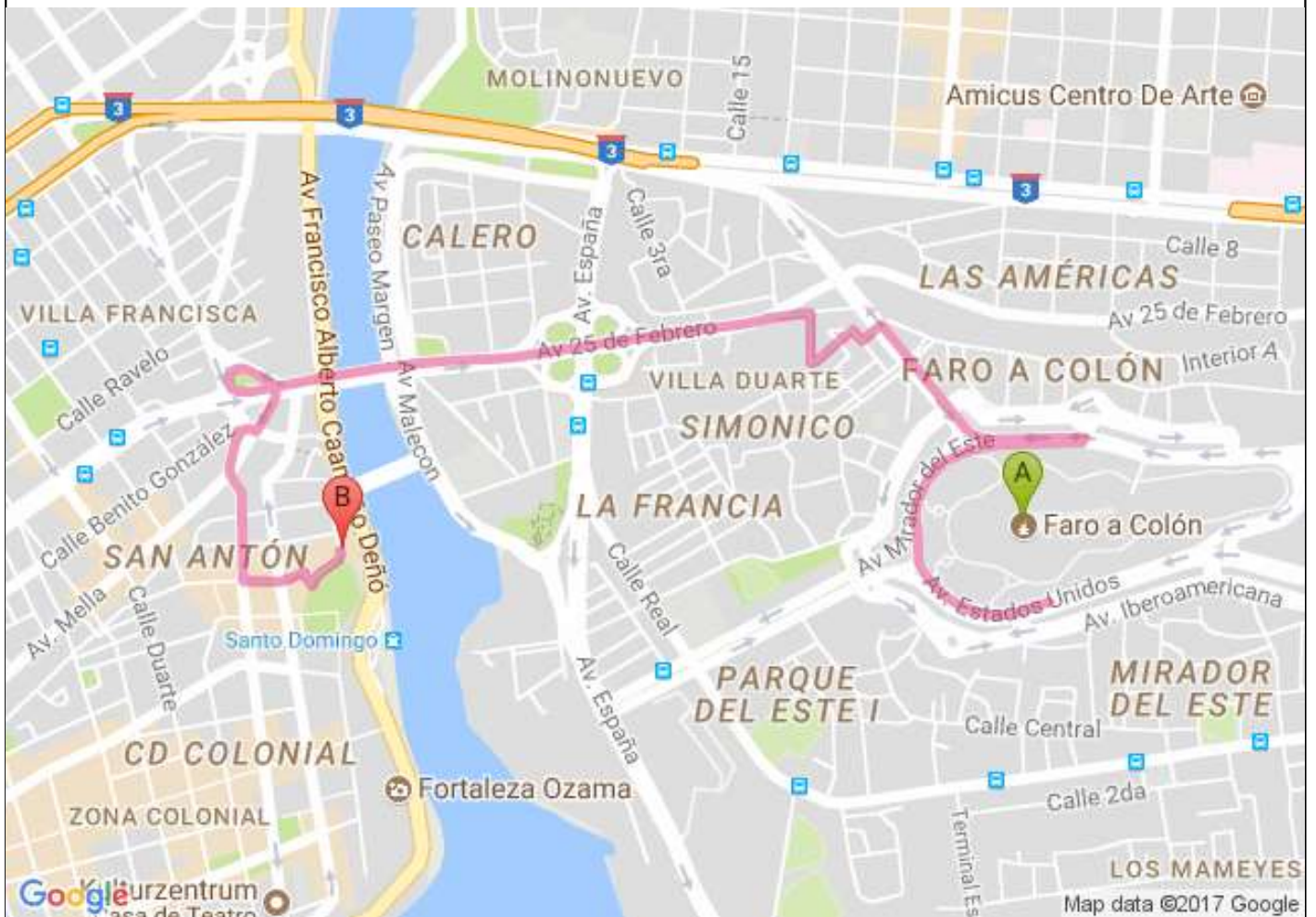
ca. 9 Minuten



10.00€



4.04 km



Av. Estados Unidos, Santo Domingo Este 11604, Dominikanische Republik

4,0 km.

1. Auf **Av. Estados Unidos** nach **Westen** Richtung **Av Mirador del Este** starten 0,3 km
2. Leicht **rechts** abbiegen auf **Av Mirador del Este** 0,6 km
3. Leicht **links** abbiegen Richtung **Av Mirador del Este** 11 m
4. **Links** abbiegen auf **Av Mirador del Este** 0,2 km
5. **Rechts** halten und weiter auf **Av. Faros a Colón** 0,4 km
6. Bei **Calle Primera** **links** abbiegen 57 m
7. **Rechts** Richtung **Calle 16 de Mayo** abbiegen 33 m
8. **Links** Richtung **Calle 16 de Mayo** abbiegen 0,1 km
9. **Rechts** abbiegen auf **Calle 16 de Mayo**
Du passierst D' Negro Barber Shop auf der linken Seite. 0,1 km
10. **Links** Richtung **Av 25 de Febrero** abbiegen 0,1 km
11. Weiter auf **Av 25 de Febrero** 0,6 km
12. Weiter auf **Puente Matías Ramón Mella/Puente Ramón Matías Mella**
An der Brücke vorbeifahren (befindet sich links) 0,5 km

- An der Brücke vorbeigehen (rechts abbiegen)
13. Weiter auf **Av. Mexico** 54 m
 14. Die Auffahrt nehmen 0,3 km
 15. **Rechts** Richtung **Calle Arzobispo Meriño** abbiegen 16 m
 16. **Links** Richtung **Calle Arzobispo Meriño** abbiegen 28 m
 17. An der 1. Querstraße **links** abbiegen auf **Calle Arzobispo Meriño** 0,3 km
Du passierst CAME Santo Domingo auf der linken Seite.
 18. Bei Colmado Anthony II nach **links** abbiegen auf **Calle Restauración** 0,2 km
Bei Quintana Bar & Lounge verläuft **Calle Restauración** nach **links** und wird zu **Calle La Atarazana**
 19. Du passierst Click auf der **linken** Seite. 0,1 km
Das Ziel befindet sich auf der rechten Seite.



Calle La Atarazana, Santo Domingo 10212, Dominikanische Republik

Kartendaten © 2017 Google

3

Puerta de Las Reales Atarazanas

11:20 Uhr - 11:35 Uhr

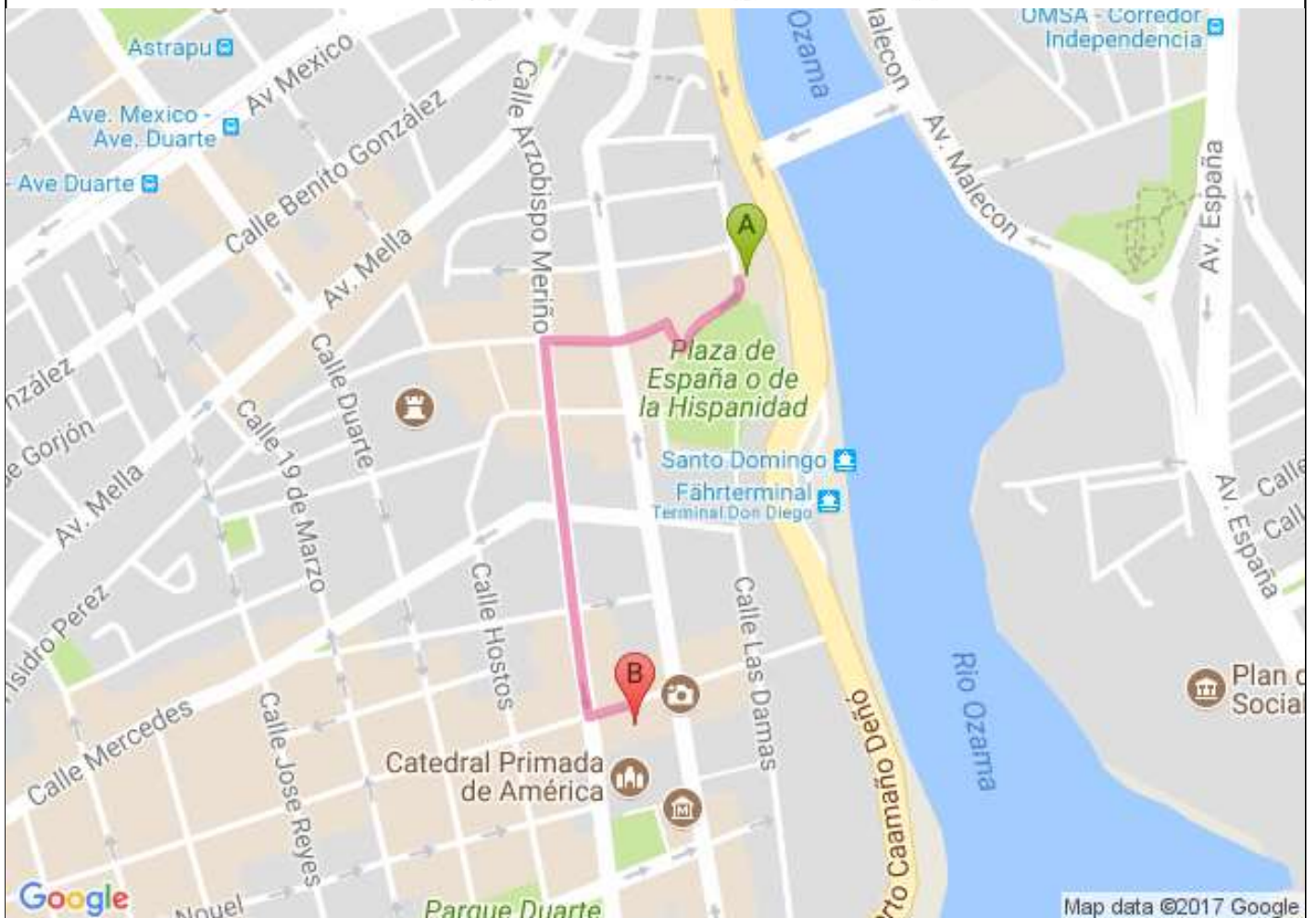
15 Minuten

Weg von Stop 3 zu Stop 4



ca. 10 Minuten

0.75 km



Anmerkung Abenteurer:

Führt am Panteón de la Patria vorbei, hier kann man wenn man Glück hat den Wechsel der Wache beobachten.

Der Routenplaner für Fußgänger ist noch im Beta-Stadium. Sei vorsichtig! - Auf dieser Route gibt es eventuell keine Bürgersteige oder Fußwege.



Calle La Atarazana, Santo Domingo 10212, Dominikanische Republik



0,8 km.

1. Auf **Calle La Atarazana** nach **Süden** Richtung **Calle Isabel La Católica** 0,2 km
Du passierst Click auf der rechten Seite in 84 m.
2. Bei Lavandote a Domicilio weiter auf **Calle Restauración** 83 m
3. Bei Colmado Anthony II nach **links** abbiegen auf **Calle Arzobispo Meriño** 0,4 km
Du passierst Parqueo Municipal auf der linken Seite in 41 m.
4. Bei Cafeteria El Conde / Conde de Penalba nach **links** abbiegen auf **Calle El Conde** 46 m
Das Ziel befindet sich auf der rechten Seite.



Calle El Conde, Santo Domingo 10210, Dominikanische Republik

Kartendaten © 2017 Google

4

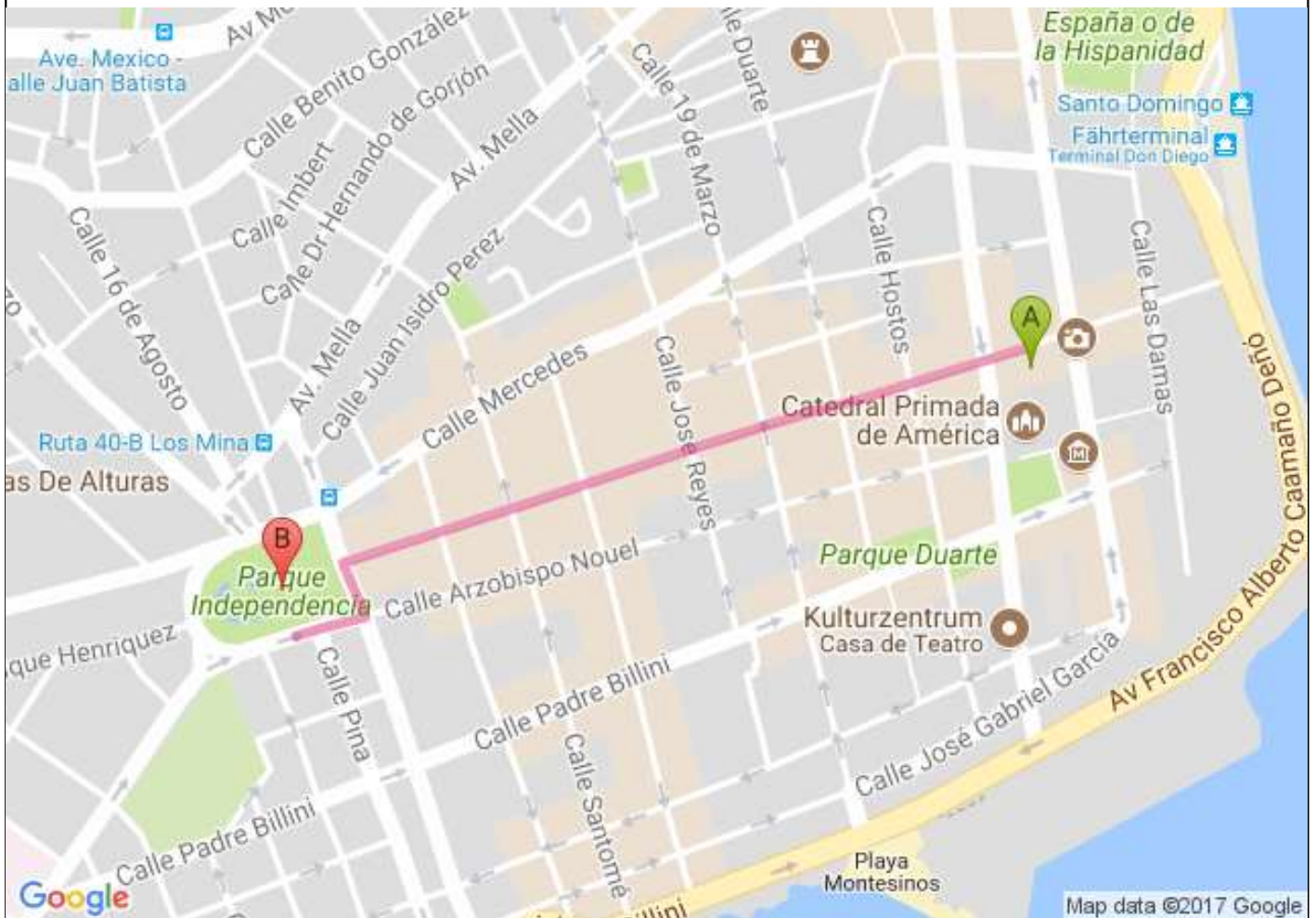
Columbus Park

11:45 Uhr - 12:00 Uhr

15 Minuten

Weg von Stop 4 zu Stop 5

ca. 12 Minuten 0.94 km



Anmerkung Abenteurer:

Auf dem Weg liegen diverse Tabakläden, bei einigen kann man sich ansehen wie Zigarren gedreht werden.

Der Routenplaner für Fußgänger ist noch im Beta-Stadium. Sei vorsichtig! – Auf dieser Route gibt es eventuell keine Bürgersteige oder Fußwege.
Calle El Conde, Santo Domingo 10210, Dominikanische Republik





0,9 km.

1. Auf **Calle El Conde** nach **Westen** Richtung **Calle Arzobispo Meriño** 0,8 km
Du passierst Gift Shop Morena auf der rechten Seite in 95 m.
2. Bei Grand's Cafeteria Y Bar nach **links** abbiegen auf **Calle Palo Hincado** 65 m
Du passierst Centro de Aprendizaje Social auf der linken Seite in 33 m.
3. Bei Alma Iglesias & Asocs. nach **rechts** abbiegen auf **Calle Mariano Cesteros** 80 m
Das Ziel befindet sich auf der rechten Seite.



Calle Mariano Cesteros 452, Santo Domingo, Dominikanische Republik

Kartendaten © 2017 Google

5

Independencia Park

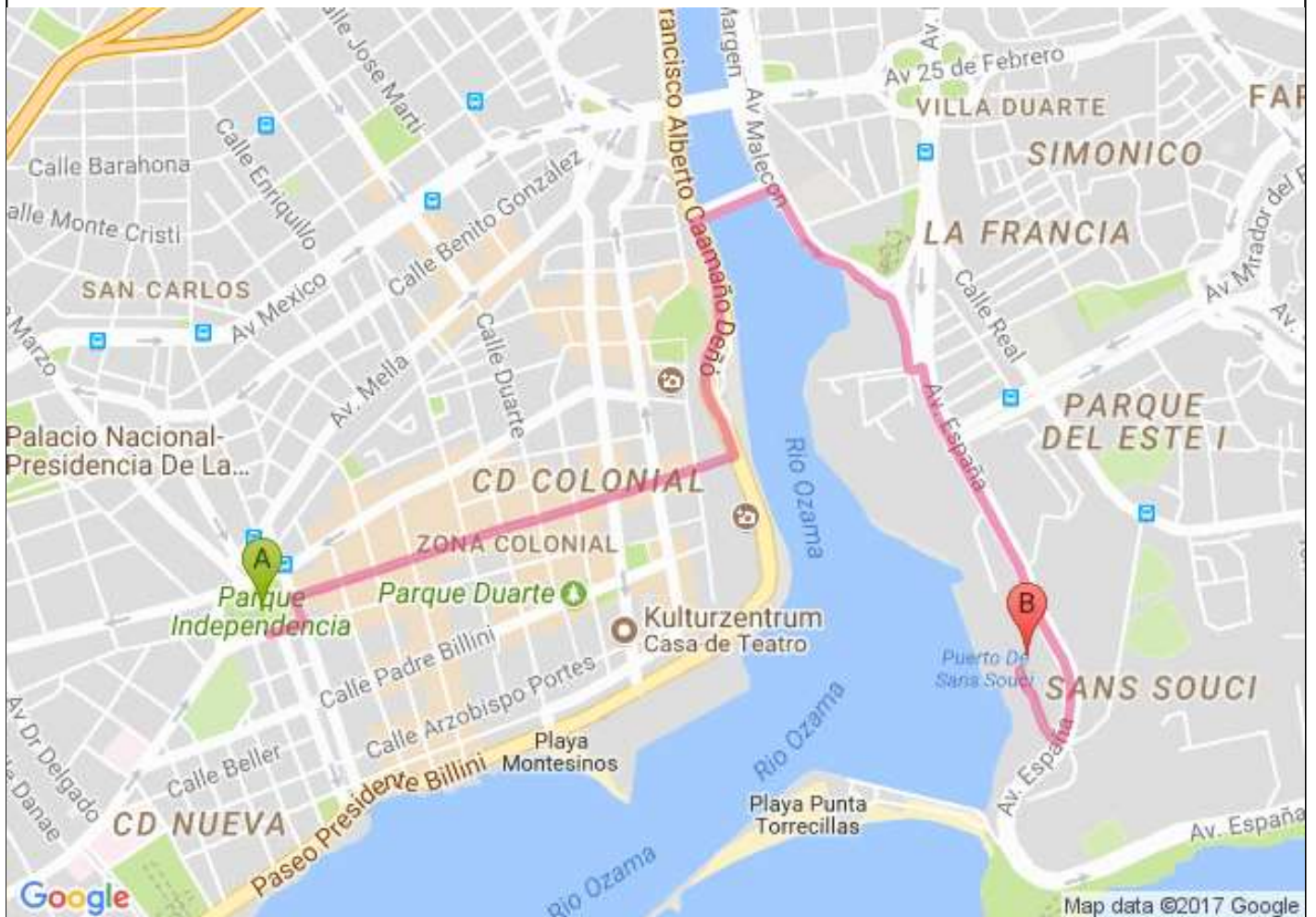
12:10 Uhr - 12:30 Uhr

20 Minuten

Weg von Stop 5 zu Stop 6



ca. 45 Minuten 3.60 km



Der Routenplaner für Fußgänger ist noch im Beta-Stadium. Sei vorsichtig! - Auf dieser Route gibt es eventuell keine Bürgersteige oder Fußwege.



Calle Mariano Cesteros 452, Santo Domingo, Dominikanische Republik

3,6 km.

1. Auf **Calle Mariano Cesteros** nach **Osten** Richtung **Calle Pina** 80 m
2. Bei Alma Iglesias & Asocs. nach **links** abbiegen auf **Calle Palo Hincado** 65 m
Du passierst Centro de Aprendizaje Social auf der rechten Seite in 32 m.
3. Bei Grand's Cafeteria Y Bar nach **rechts** abbiegen auf **Calle El Conde** 1,0 km
Du passierst Anarhotel Genova auf der linken Seite in 55 m

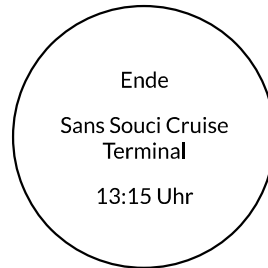
Du passierst per metro Genova auf der linken Seite in 99 m.

4. Bei Plaza Patriótica Coronel Caamaño nach **links** abbiegen auf **Av Francisco Alberto Caamaño Deñó** 0,6 km
Am Denkmal vorbeifahren (befindet sich links in 96 m)
5. **Rechts** abbiegen auf **Puente Flotante** 0,2 km
An der Brücke vorbeifahren (befindet sich rechts in 130 m)
6. **Rechts** abbiegen auf **Av Malecon** 0,2 km
7. Leicht **rechts** abbiegen Richtung **Calle Olegario Vargas** 0,3 km
8. **Links** abbiegen auf **Calle Olegario Vargas** 31 m
9. Bei Gc Brazaletes express nach **rechts** abbiegen auf **Av. España** 0,9 km
Du passierst Pollo Victorina auf der rechten Seite in 120 m.
10. **Rechts** abbiegen 0,2 km



Av. España, Santo Domingo Este 11603, Dominikanische Republik

Kartendaten © 2017 Google



© 2017 Impressum & Datenschutz & Haftung & AGB