Von Rotterdam nach Amsterdam mit Grachtenfahrt und Anne-Frank-Haus

Gesamtdauer
8 Std

Fahrtstrecke
147.60km

Private Ausgaben
ca. 67€ / Person

Laufstrecke
5.60km

Bei einem ganztägigen Aufenthalt in Rotterdam haben ganz ambitionierte Landausflügler wie wir, die Möglichkeit, sowohl Rotterdam als auch Amsterdam zu erkunden. :-) Wir waren also in beiden Städten unterwegs, wollen euch aber hier nur von unserem Landausflug nach Amsterdam berichten. In dieser Tour nehmen wir euch vom Cruiseterminal Rotterdam per Zug mit nach Amsterdam, machen dort eine tolle Grachtenfahrt, gehen über einen kleinen Abstecher im Rotlichtviertel zum Anne-Frank-Haus, dann noch ein bisschen shoppen im Magna Plaza und fahren wieder mit dem Zug heim. Die Grachtenfahrt hatten wir ein paar Tage vorher bei rent-a-guide gebucht, aber ansonsten haben wir alles auf uns zukommen lassen. Wir hatten auch mit der Überlegung gespielt, mit dem Sightseeing-Bus zu fahren, aber das war aufgrund der Zeit eine entweder-oder Entscheidung.

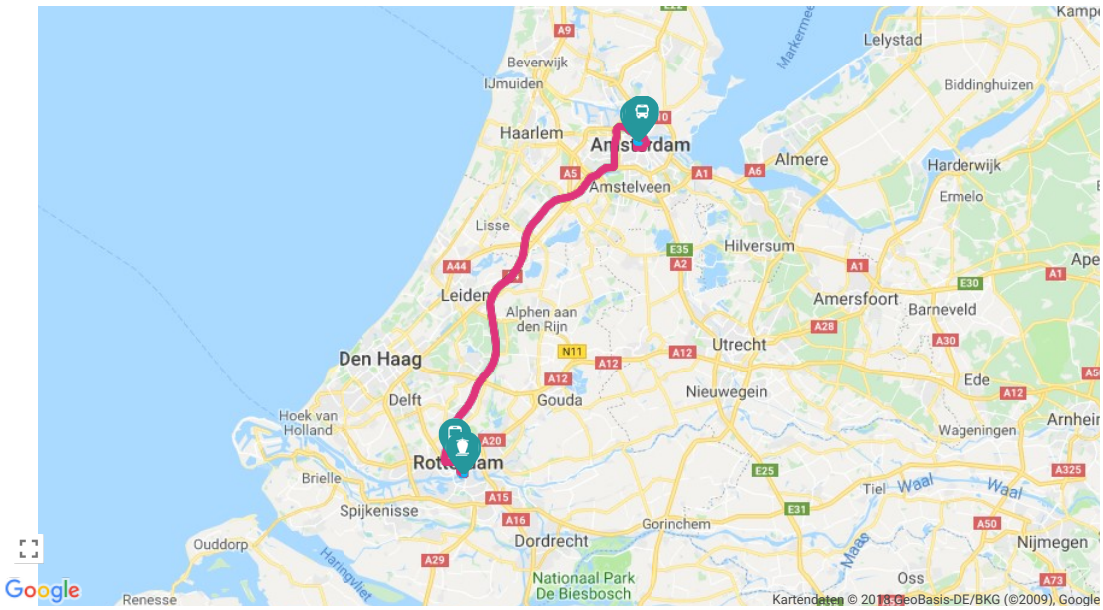

Start

Cruise Terminal Rotterdam

14:00 Uhr

Weg von Stop 0 zu Stop 1 | ca. 10 Minuten | 0.61 km

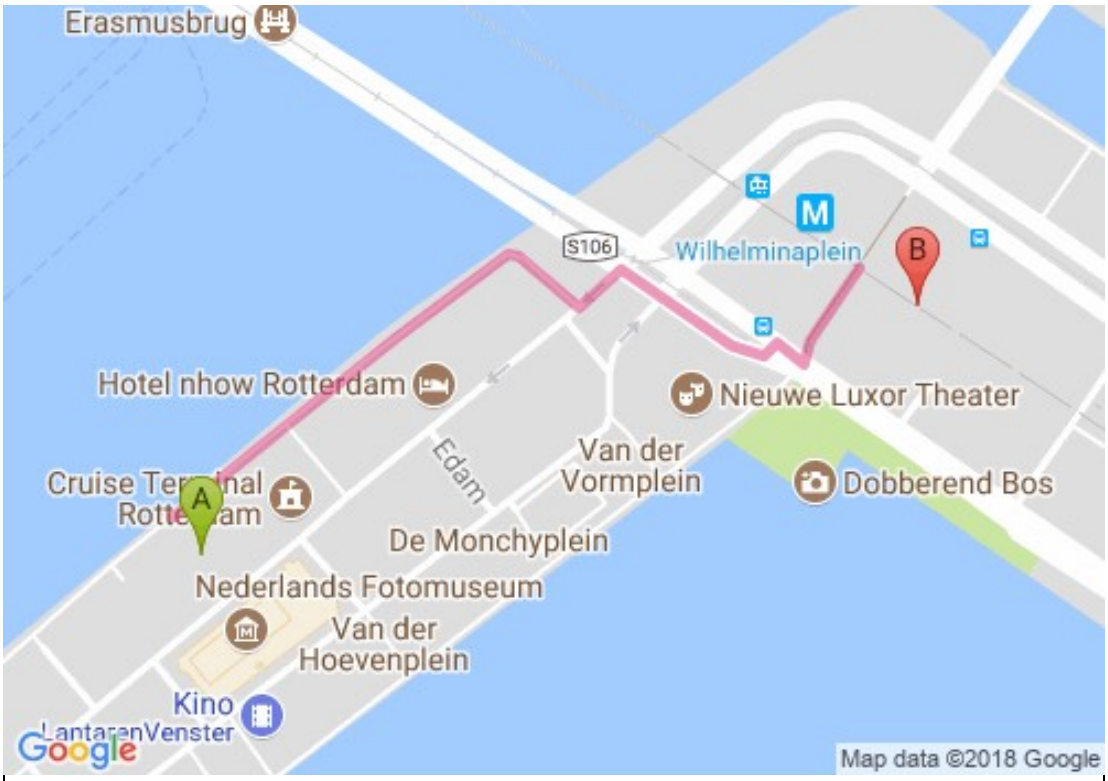

Der Routenplaner für Fußgänger ist noch im Beta-Stadium. Sei vorsichtig! – Auf dieser Route gibt es eventuell keine Bürgersteige oder Fußwege.

A Holland Amerikakade, 3072 MC Rotterdam, Niederlande

0,6 km. ca. 8 Minuten

1. Auf **Holland Amerikakade** nach **Nordosten** Richtung **Wilhelminakade**	0,3 km
2. **Links** abbiegen auf **Wilhelminakade**	38 m
3. **Rechts** abbiegen auf **Posthumalaan/S122**	0,1 km
4. **Links** Richtung **Posthumalaan/S122** abbiegen	12 m
5. **Rechts** abbiegen auf **Posthumalaan/S122** **Links** abbiegen auf **Wilhelminaplein**	23 m
6. Für den öffentlichen Durchgang gesperrte Straße Das Ziel befindet sich auf der rechten Seite.	75 m

B Wilhelminaplein 125, 3072 Rotterdam, Niederlande

Kartendaten © 2018 Google

1 U-Bahn Haltestelle Wilhelminaplein

14:10 Uhr - 14:19 Uhr

9 Minuten Wartezeit

Tipp

Die Station „Wilhelminaplein" ist fußläufig in wenigen Minuten zu erreichen. Zum Rotterdam Centraal (Hbf) fährt man 4 Haltestellen und ca. 10 Minuten. Für den Fahrkartenautomaten lieber ein wenig Zeit einplanen und/oder einen Einheimischen ansprechen.

Weg von Stop 1 zu Stop 2 → → ca. 11 Minuten 3.50€ 3.81 km

Der Routenplaner für Fußgänger ist noch im Beta-Stadium. Sei vorsichtig! – Auf dieser Route gibt es eventuell keine Bürgersteige oder Fußwege.

Wilhelminaplein 100-125, 3072 AK Rotterdam, Niederlande

3,8 km. ca. 11 Minuten

Gehen bis Wilhelminaplein, Rotterdam, metro and tram stop
– (,)
,
ca. 2 Minuten

Wilhelminaplein, Rotterdam, metro and tram stop

DU-Bahn in Richtung Rotterdam Centraal
14:21–14:28 (7 Minuten, 4 Haltestellen)
Betreiber: , RET

Rotterdam Centraal Station

Gehen bis Provenierstunnel, 3013 AJ Rotterdam, Niederlande
– (,)
,
ca. 3 Minuten

Provenierstunnel, 3013 AJ Rotterdam, Niederlande

Informationen zum Betreiber:
Enthält weitere Informationen zu Tarifen und Fahrplänen sowie aktuelle Hinweise.
RET - +31 900 5006010
Kartendaten © 2018 Google

2

Bahnhof Rotterdam

14:29 Uhr - 15:01 Uhr

32 Minuten Wartezeit

Tipp

Die Fahrkarten lassen sich unkompliziert am Automaten im Bahnhof kaufen Es wird dort ein Grundticket für den Nahverkehr „Sprinter“ für ca. 30 € angeboten. Dauer: 1.20 Std. pro Strecke. Darüber hinaus gibt es einen IC, für den man an die 5€ mehr zahlt, eine zweite Fahrkarte erhält und nur 40 Minuten fährt. Die Züge gehen ca. alle 20 Minuten.

Weg von Stop 2 zu Stop 3 → ca. 40 Minuten 35.30€ 69.97 km

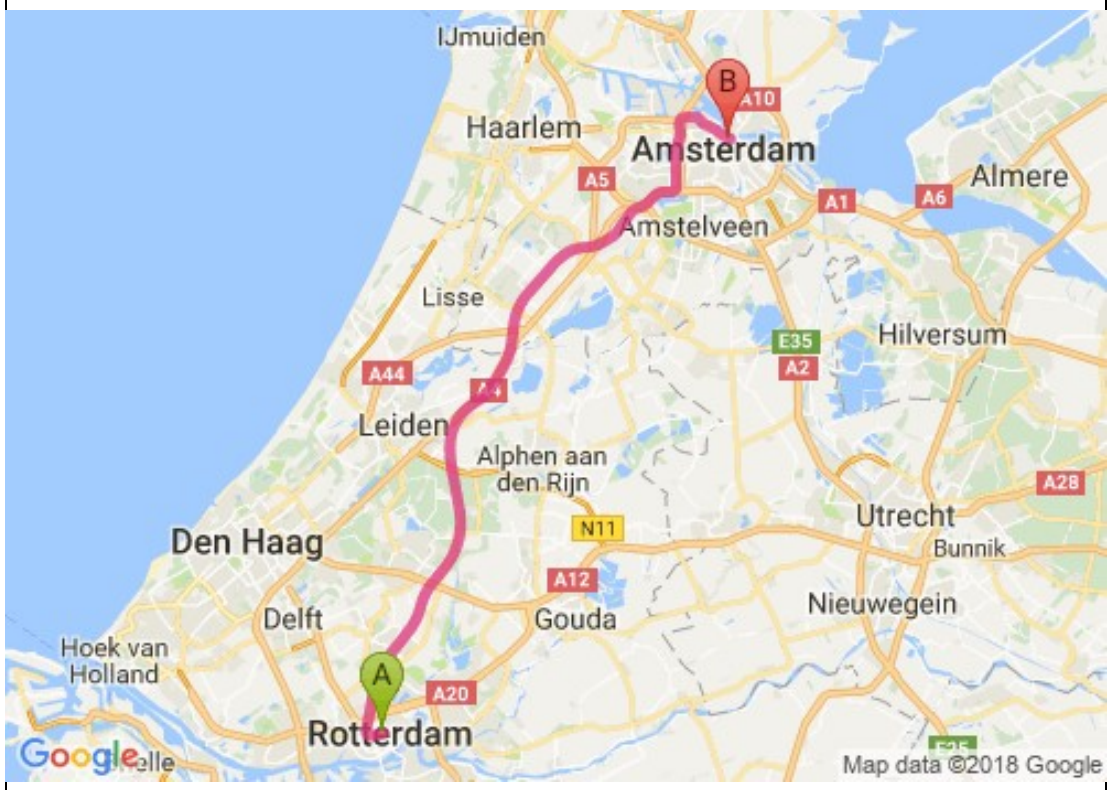

Anmerkung Abenteurer:
Es wird am Bahnhof ein Grundticket für den Nahverkehr „Sprinter“ für ca 30 € nach Amsterdam verkauft. Dauer: 1.20 Std. pro Strecke. Darüber hinaus gibt es einen IC, für den ca 5 € mehr zahlt, eine zweite Fahrkarte erhält und in nur 40 Minuten den Weg zurücklegt. Die Züge fahren ungefähr alle 20 Minuten.

A Provenierstunnel, 3013 AJ Rotterdam, Niederlande

70,0 km. ca. 40 Minuten

Rotterdam Station

ThalysHochgeschwindigkeitszug in Richtung Amsterdam Centraal
15:02–15:42 (40 Minuten, 2 Haltestellen)
Betreiber: , Thalys

B Amsterdam Centraal, Stationsplein, 1012 AB Amsterdam, Niederlande

Informationen zum Betreiber:
Enthält weitere Informationen zu Tarifen und Fahrplänen sowie aktuelle Hinweise.
Thalys - +32 70 66 77 88
Kartendaten © 2018 Google

3

Bahnhof Amsterdam Centraal

15:42 Uhr

Weg von Stop 3 zu Stop 4 ca. 5 Minuten 0.41 km

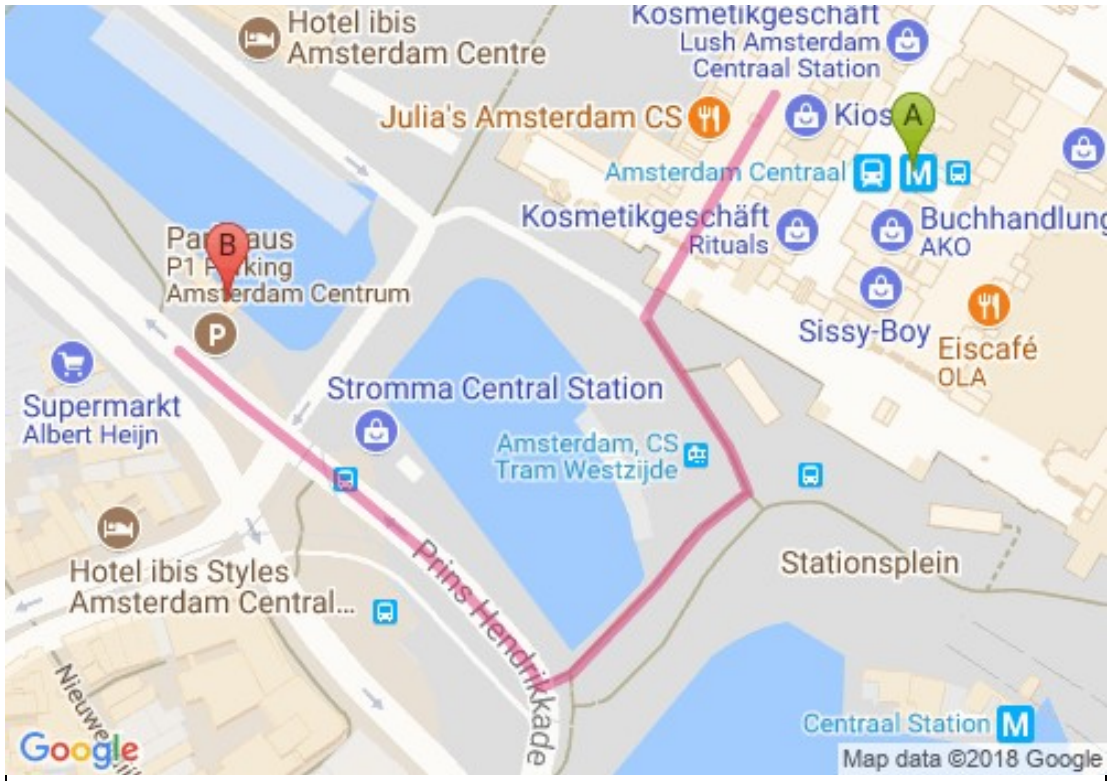

Der Routenplaner für Fußgänger ist noch im Beta-Stadium. Sei vorsichtig! – Auf dieser Route gibt es eventuell keine Bürgersteige oder Fußwege.

Amsterdam Centraal, Stationsplein, 1012 AB Amsterdam, Niederlande

0,4 km. ca. 5 Minuten

1. Auf **Westtunnel** nach **Südwesten** Richtung **Stationsplein** 0,2 km
2. **Rechts** Richtung **Prins Hendrikkade** abbiegen 0,1 km
3. **Rechts** abbiegen auf **Prins Hendrikkade**
   Das Ziel befindet sich auf der rechten Seite. 0,2 km

Prins Hendrikkade 20A, 1012 TL Amsterdam, Niederlande

Kartendaten © 2018 Google

4

Verkaufsstelle Rederij Lovers

15:47 Uhr - 15:49 Uhr

2 Minuten

Tipp

Die Ausschilderung im Bahnhof zu den Grachtentouren war bei uns falsch und genau auf der entgegengesetzen Seiten. Da wir das Ticket für die Tour vorher online gebucht hatten, mussten wir es noch schnell noch abholen, aber das hat nur 5 Minuten gedauert.

Weg von Stop 4 zu Stop 5 ca. 3 Minuten 0.20 km

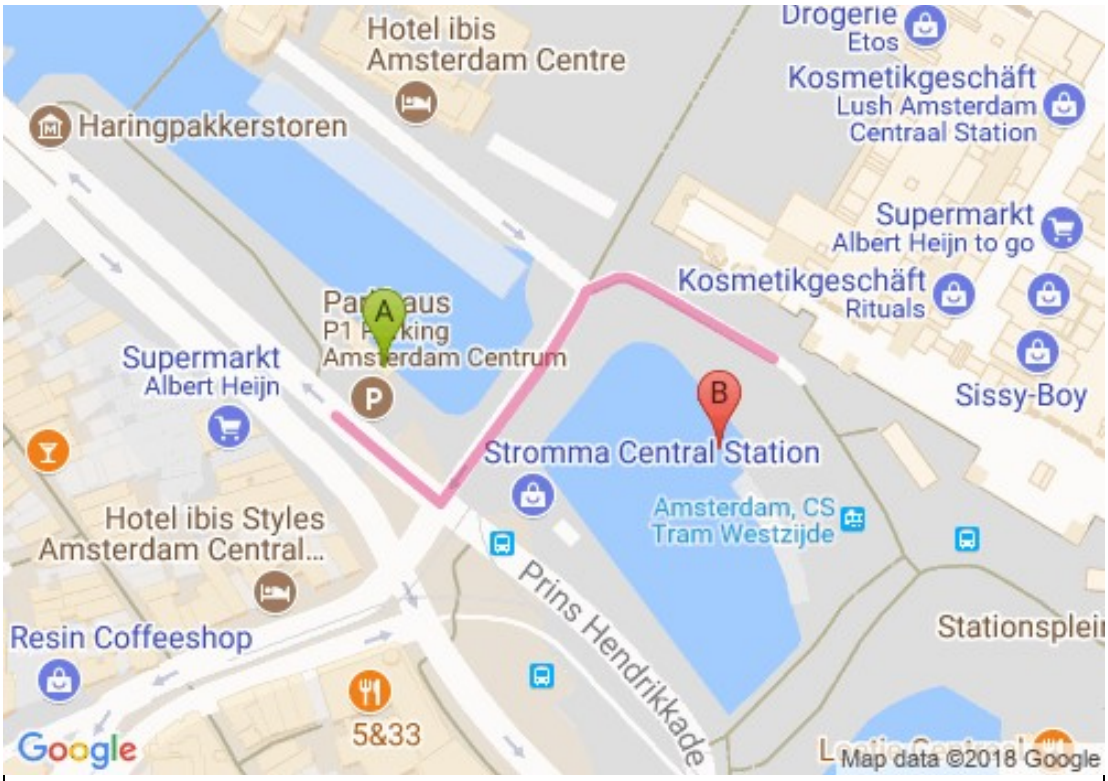

Der Routenplaner für Fußgänger ist noch im Beta-Stadium. Sei vorsichtig! – Auf dieser Route gibt es eventuell keine Bürgersteige oder Fußwege.

A Prins Hendrikkade 20A, 1012 TL Amsterdam, Niederlande

0,2 km. ca. 2 Minuten

1. Auf **Prins Hendrikkade** nach **Südosten** Richtung **Melkmarktsbrug/Westelijke Toegangsbrug** 45 m
2. **Links** abbiegen auf **Melkmarktsbrug/Westelijke Toegangsbrug** 86 m
3. **Rechts** abbiegen auf **Stationsplein** 69 m
   Das Ziel befindet sich auf der rechten Seite.

B Stationsplein 38, 1012 Amsterdam, Niederlande

Kartendaten © 2018 Google

5

Anlegestelle Lovers Canal Cruises

15:54 Uhr - 16:00 Uhr

6 Minuten Wartezeit

Weg von Stop 5 zu Stop 6 | ca. 0Minute | 16.00€ | 0.00 km

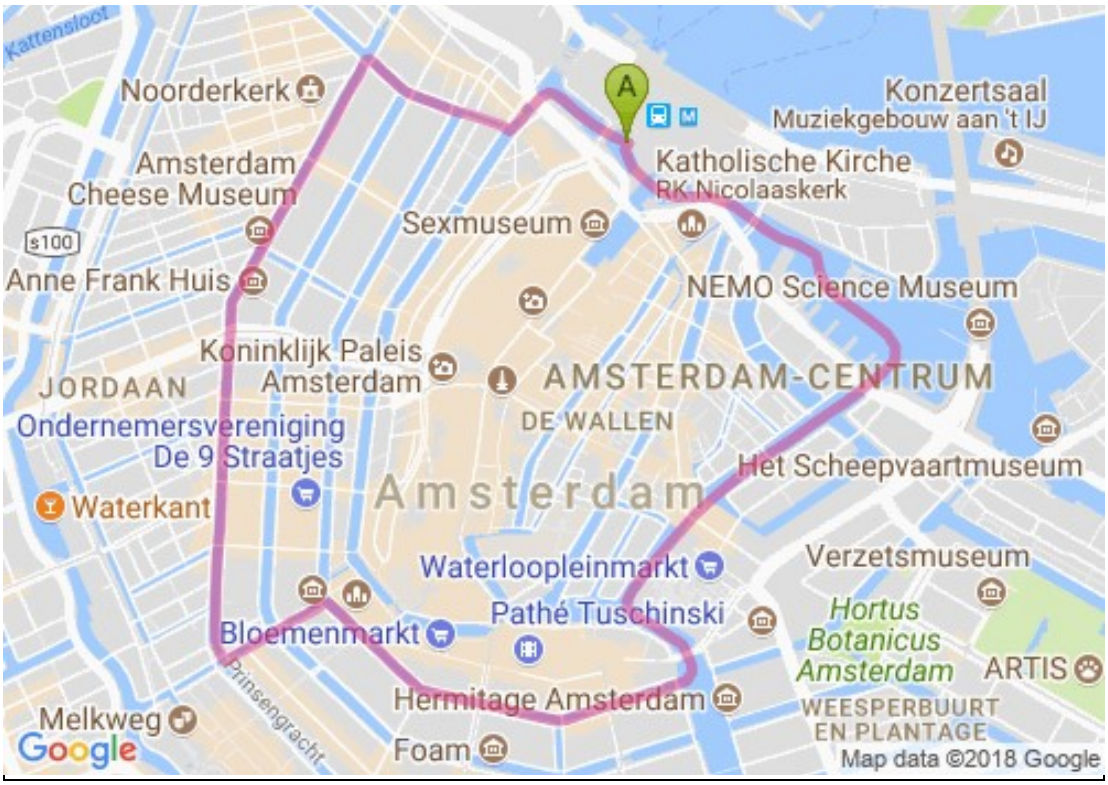

6

Anlegestelle Lovers Canal Cruises

16:00 Uhr - 17:10 Uhr

1:10 Std

Weg von Stop 6 zu Stop 7 | ca. 40 Minuten | 2.12 km

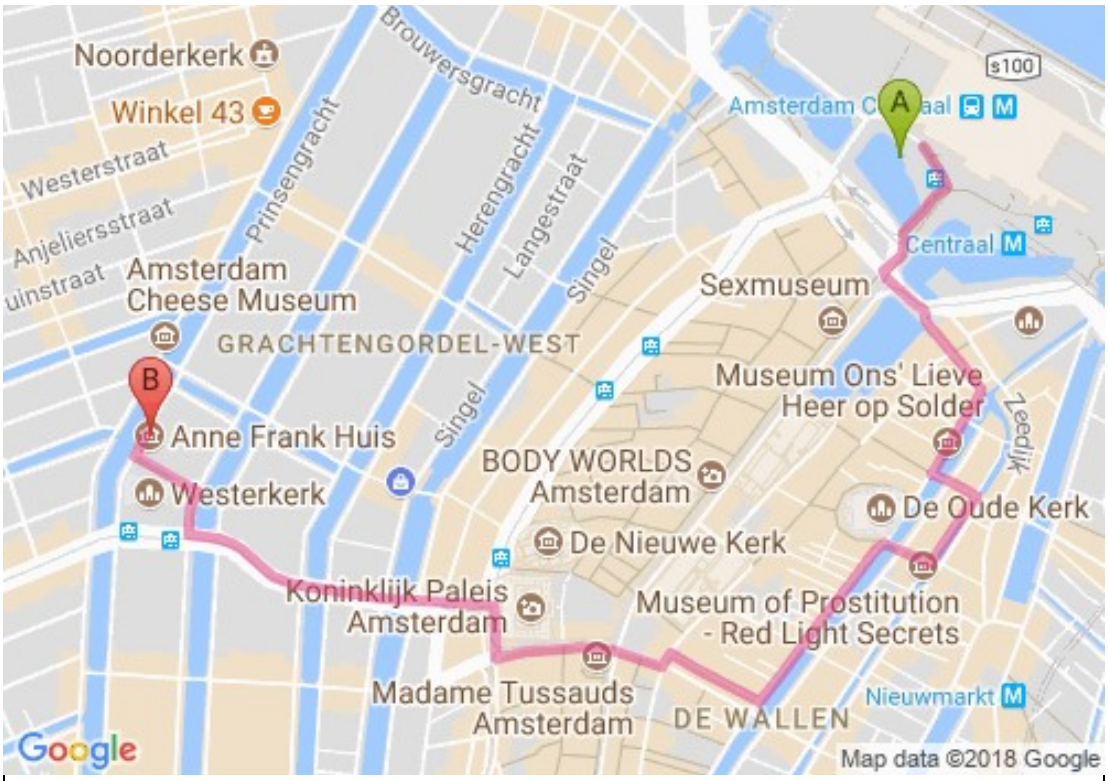

Der Routenplaner für Fußgänger ist noch im Beta-Stadium. Sei vorsichtig! – Auf dieser Route gibt es eventuell keine Bürgersteige oder Fußwege.

A Stationsplein 42, 1012 Amsterdam, Niederlande

2,1 km. ca. 27 Minuten

1.	Auf **Stationsplein** nach **Südosten**	62 m
2.	**Rechts** Richtung **Prins Hendrikkade** abbiegen	84 m
3.	**Links** Richtung **Prins Hendrikkade** abbiegen	63 m
4.	**Links** abbiegen auf **Prins Hendrikkade**	73 m
5.	Leicht **rechts** abbiegen auf **Nieuwebrugsteeg**	0,1 km
6.	**Nieuwebrugsteeg** verläuft leicht nach **rechts** und wird zu **Sint Olofssteeg**	46 m
7.	Weiter auf **Oudezijds Voorburgwal**	84 m
8.	**Links** abbiegen auf **Korte Niezel**	67 m
9.	**Rechts** abbiegen auf **Oudezijds Achterburgwal**	0,1 km
10.	**Rechts** abbiegen auf **Oudekennissteeg**	65 m
11.	**Links** abbiegen auf **Oudezijds Voorburgwal**	0,3 km
12.	**Rechts** abbiegen auf **Pijlsteeg**	0,1 km
13.	**Links** abbiegen auf **Dam**	22 m
14.	Nach **rechts** abbiegen, um auf **Dam** zu bleiben	0,1 km
15.	Weiter auf **Paleisstraat**	90 m
16.	**Rechts** abbiegen auf **Nieuwezijds Voorburgwal**	69 m
17.	**Links** abbiegen auf **Raadhuisstraat**	0,4 km
18.	**Rechts** abbiegen auf **Keizersgracht**	59 m
19.	**Links** abbiegen auf **Westermarkt**	0,1 km
20.	**Rechts** abbiegen auf **Prinsengracht** Das Ziel befindet sich auf der rechten Seite.	34 m

B Prinsengracht 267, 1016 GV Amsterdam, Niederlande

Kartendaten © 2018 Google

7

Anne-Frank-Haus

17:50 Uhr - 19:00 Uhr

1:10 Std

9.00€

Tipp

ACHTUNG: Bis zum 01.Mai 2018 finden Modernisierungsarbeiten im Haus statt und Tickets können NUR online gekauft werden. Sie werden zwei Monate im Voraus freigegeben. http://www.annefrank.org/de/

Weg von Stop 7 zu Stop 8 | ca. 10 Minuten | 0.64 km

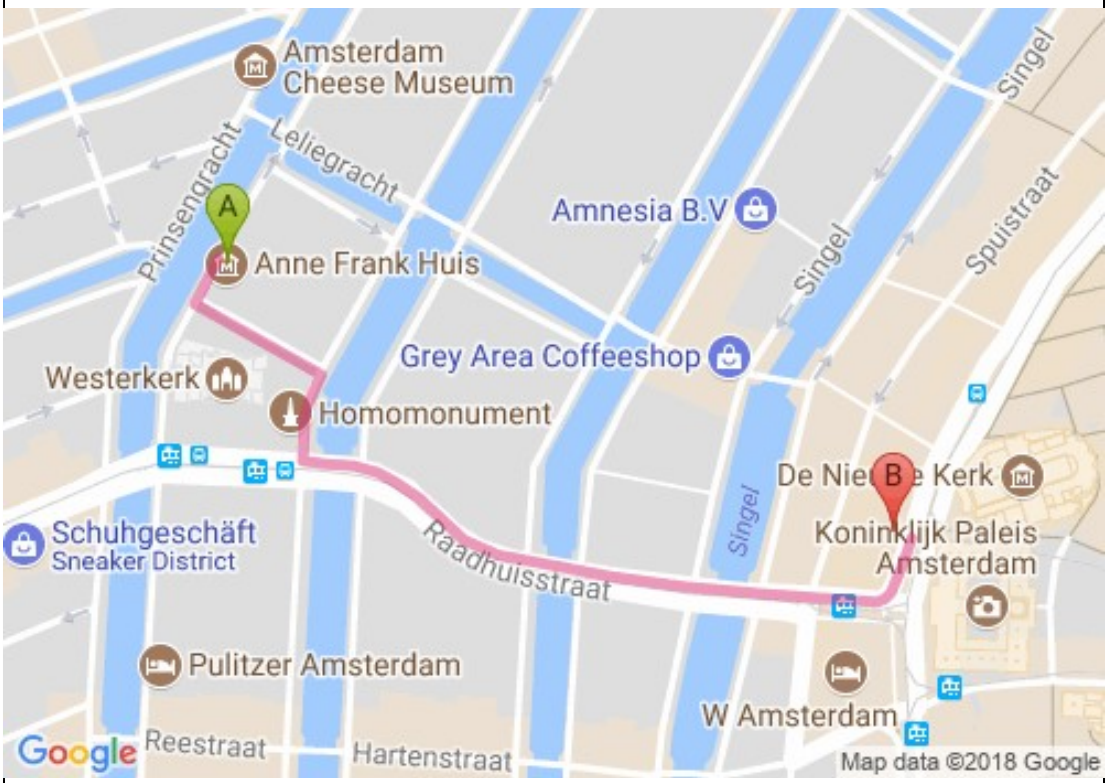

Der Routenplaner für Fußgänger ist noch im Beta-Stadium. Sei vorsichtig! – Auf dieser Route gibt es eventuell keine Bürgersteige oder Fußwege.

A Prinsengracht 267, 1016 GV Amsterdam, Niederlande

0,6 km. ca. 8 Minuten

1. Auf **Prinsengracht** nach **Südwesten** Richtung **Westermarkt**	34 m
2. **Links** abbiegen auf **Westermarkt**	0,1 km
3. **Rechts** abbiegen auf **Keizersgracht**	59 m
4. **Links** abbiegen auf **Westermarkt**	19 m
5. Weiter auf **Raadhuisstraat**	0,4 km
6. **Links** abbiegen auf **Nieuwezijds Voorburgwal** Das Ziel befindet sich auf der linken Seite.	47 m

B Nieuwezijds Voorburgwal 182, 1012 SJ Amsterdam, Niederlande

Kartendaten © 2018 Google

8

Magna Plaza

19:10 Uhr - 20:10 Uhr

60 Minuten

Tipp

Jeden Donnerstag sind die Geschäfte statt bis 18 oder 19 Uhr, bis 21 Uhr geöffnet. Schön, dass wir an einem Donnerstag dort waren. :-)

Weg von Stop 8 zu Stop 9 | ca. 10 Minuten | 0.96 km

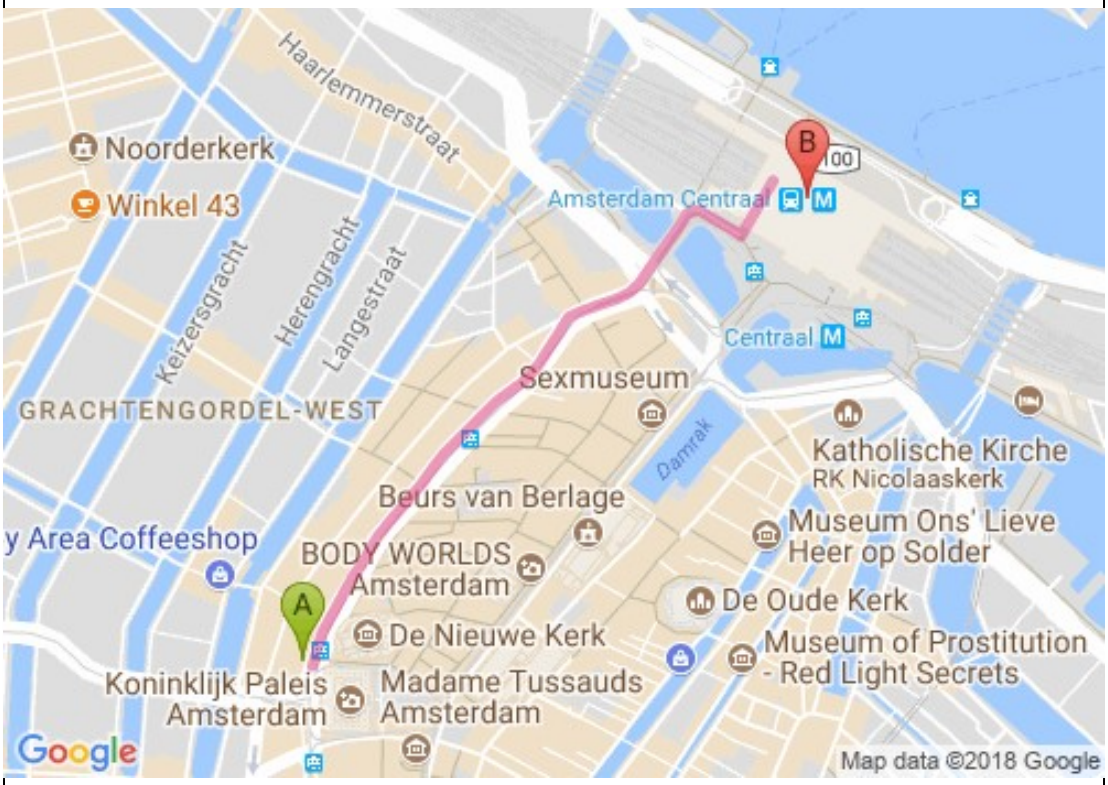

Der Routenplaner für Fußgänger ist noch im Beta-Stadium. Sei vorsichtig! – Auf dieser Route gibt es eventuell keine Bürgersteige oder Fußwege.

A Nieuwezijds Voorburgwal 182, 1012 SJ Amsterdam, Niederlande

1,0 km. ca. 12 Minuten

1.	Auf **Nieuwezijds Voorburgwal** nach **Norden** Richtung **Mozes en Aäronstraat**	0,6 km
2.	**Nieuwezijds Voorburgwal** verläuft leicht nach **rechts** und wird zu **Martelaarsgracht**	0,1 km
3.	Weiter auf **Melkmarktsbrug/Westelijke Toegangsbrug**	86 m
4.	**Rechts** abbiegen auf **Stationsplein**	82 m
5.	Fußgängerunterführung nehmen Das Ziel befindet sich auf der rechten Seite.	85 m

B Amsterdam Centraal, Stationsplein, 1012 AB Amsterdam, Niederlande

Kartendaten © 2018 Google

9

Bahnhof Amsterdam Centraal

20:20 Uhr - 20:36 Uhr

16 Minuten Wartezeit

Tipp

Im Bahnhof gibt es leckere Frikandeln mit oder ohne Pommes, falls ihr wie wir noch eine holländische Stärkung vor der Rückfahrt zu euch nehmen möchtet.

Weg von Stop 9 zu Stop 10 → ca. 44 Minuten 70.05 km

Der Routenplaner für Fußgänger ist noch im Beta-Stadium. Sei vorsichtig! – Auf dieser Route gibt es eventuell keine Bürgersteige oder Fußwege.

Amsterdam Centraal, Stationsplein, 1012 AB Amsterdam, Niederlande

70,0 km. ca. 44 Minuten

Bahnhof Amsterdam Centraal

Intercity directZug in Richtung Breda
20:37–21:19 (42 Minuten, 2 Haltestellen)
Betreiber: , NS

Rotterdam Station

Gehen bis Provenierstunnel, 3013 AJ Rotterdam, Niederlande
– (,)
,
ca. 4 Minuten

Provenierstunnel, 3013 AJ Rotterdam, Niederlande

Informationen zum Betreiber:
Enthält weitere Informationen zu Tarifen und Fahrplänen sowie aktuelle Hinweise.
NS - +31 30 751 5155
Kartendaten © 2018 Google

10

Bahnhof Rotterdam

21:21 Uhr - 21:34 Uhr

13 Minuten Wartezeit

Weg von Stop 10 zu Stop 11 → → ca. 10 Minuten 3.50€ 3.73 km

Der Routenplaner für Fußgänger ist noch im Beta-Stadium. Sei vorsichtig! – Auf dieser Route gibt es eventuell keine Bürgersteige oder Fußwege.

A Provenierstunnel, 3013 AJ Rotterdam, Niederlande

3,7 km. ca. 10 Minuten

Gehen bis Rotterdam Centraal Station
– (,)
,
ca. 3 Minuten

Rotterdam Centraal Station

DU-Bahn in Richtung De Akkers
21:36–21:41 (6 Minuten, 4 Haltestellen)
Betreiber: , RET

Wilhelminaplein, Rotterdam, metro and tram stop

Gehen bis Wilhelminaplein 100-125, 3072 AK Rotterdam, Niederlande
– (,)
,
ca. 2 Minuten

B Wilhelminaplein 100-125, 3072 AK Rotterdam, Niederlande

Informationen zum Betreiber:
Enthält weitere Informationen zu Tarifen und Fahrplänen sowie aktuelle Hinweise.
RET - +31 900 5006010
Kartendaten © 2018 Google

11

U-Bahn Haltestelle Wilhelminaplein

21:44 Uhr - 21:49 Uhr

5 Minuten

Weg von Stop 12 zu Stop 13 ca. 10 Minuten 0.61 km

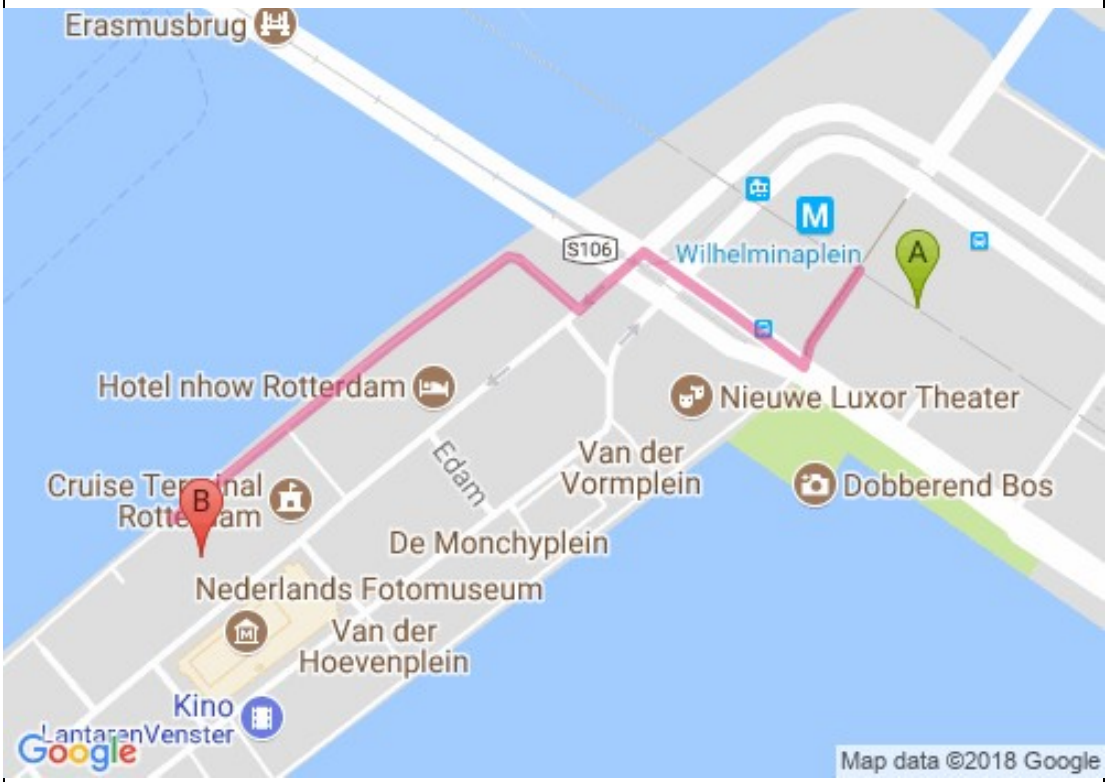

Der Routenplaner für Fußgänger ist noch im Beta-Stadium. Sei vorsichtig! – Auf dieser Route gibt es eventuell keine Bürgersteige oder Fußwege.

A Wilhelminaplein 125, 3072 Rotterdam, Niederlande

0,6 km. ca. 8 Minuten

1.	Auf **Wilhelminaplein** nach **Südwesten** Richtung **Posthumalaan/S122** Für den öffentlichen Durchgang gesperrte Straße	75 m
2.	**Rechts** abbiegen auf **Posthumalaan/S122**	0,1 km
3.	**Links** abbiegen auf **Wilhelminakade**	58 m
4.	**Rechts** abbiegen auf **Holland Amerikakade** Das Ziel befindet sich auf der linken Seite.	0,3 km

B Holland Amerikakade, 3072 MC Rotterdam, Niederlande

Kartendaten © 2018 Google

Ende

Cruise Terminal Rotterdam

21:59 Uhr