



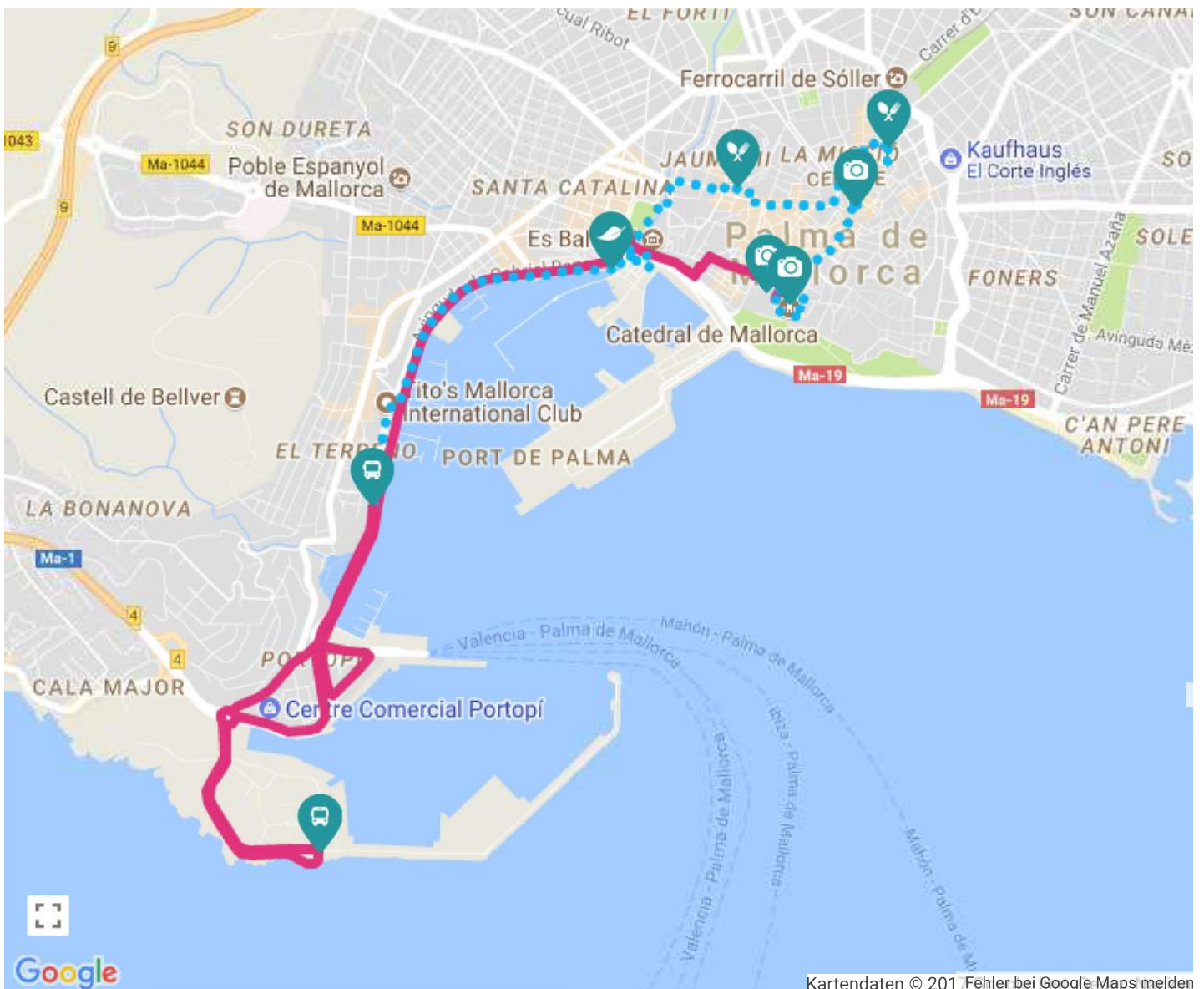


## Sightseeing in Palma de Mallorca

	Gesamtdauer 5:30 Std		Fahrtstrecke 7.42km
	Ausgaben 17.00€/ Person		Laufstrecke 7.04km

Bei dieser Tour erkundet ihr auf einem entspannten Rundgang die wichtigsten Sehenswürdigkeiten von Palma - ideal um die schönsten Orte der Stadt zu entdecken und einmal in das bunte Treiben der lebendigen Hauptstadt Mallorcas einzutauchen. Dabei darf neben den Klassikern, wie beispielsweise der Kathedrale La Seu und dem Königspalast L'Almudaina, auch ein Geheimtipp, wie die beste Eisdiele der Insel nicht fehlen. Wir haben diese Tour im Mai bei 26°C unternommen, was durch zahlreiche Schattenplätze in der Altstadt wirklich sehr angenehm war.

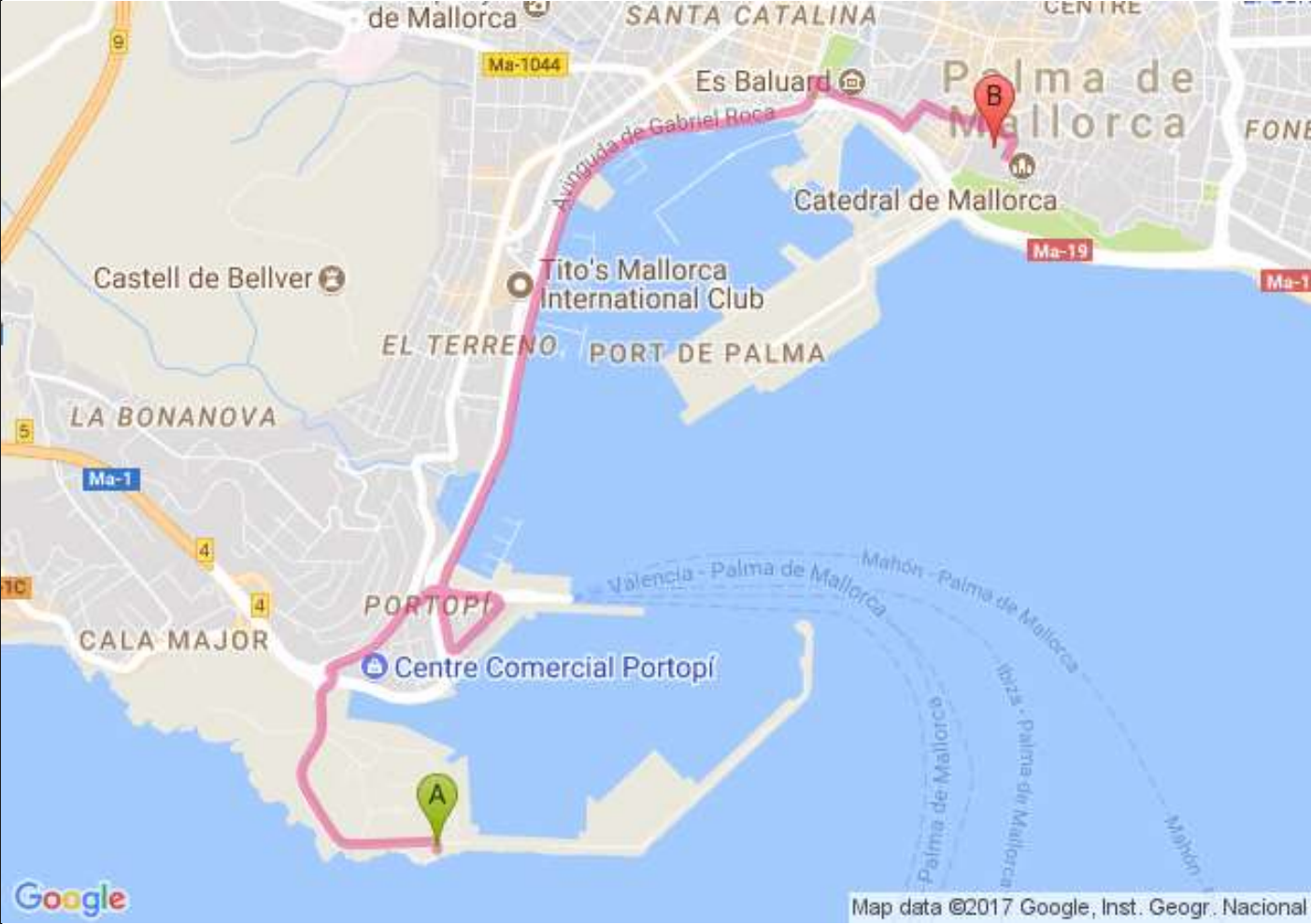


Start  
Escola de Nàutica  
10:00 Uhr

Weg von Stop 0 zu Stop 1



ca. 29 Minuten 1.50€ 5.76 km



**Anmerkung Abenteurer:**

Dauer der Busfahrt in Echtzeit nicht so wie auf Google angegeben. Google: 42 Minuten Fahrt, bei uns nur 20 Minuten

Der Routenplaner für Fußgänger ist noch im Beta-Stadium. Seien Sie vorsichtig! – Auf dieser Route gibt es eventuell keine Bürgersteige oder Fußwege.

**A** Carretera Dic de l'Oest, 3A, 07015 Palma, Illes Balears, Spanien

5,8 km. ca. 29 Minuten

**Escola de Nàutica**

1 Bus in Richtung Aeroport  
16:55–17:10 (16 Minuten, 1 Haltestelle 10 Haltestellen)  
Betreiber: , Empresa Municipal de Transports Urbans de Palma de Mallorca

**129-La Feixina**

Gehen bis Carrer del Palau Reial, 29, 07001 Palma, Illes Balears, Spanien  
(, 1 Haltestelle)  
Betreiber: ,  
ca. 13 Minuten

Carrer del Palau Reial, 29, 07001 Palma, Illes Balears, Spanien

**B**



### Informationen zum Betreiber:

Enthält weitere Informationen zu Tarifen und Fahrplänen sowie aktuelle Hinweise.  
Empresa Municipal de Transports Urbans de Palma de Mallorca - +34 971 21 44 44  
Kartendaten © 2017 Google, Inst. Geogr. Nacional

1

## Königspalast L'Almudaina

10:28 Uhr - 11:13 Uhr

40 Minuten+5 Minuten Wartezeit

7.00€

Weg von Stop 1 zu Stop 2



ca. 14 Minuten

1.16 km



Der Routenplaner für Fußgänger ist noch im Beta-Stadium. Seien Sie vorsichtig! – Auf dieser Route gibt es eventuell keine Bürgersteige oder Fußwege.



Carrer del Palau Reial, 29, 07001 Palma, Illes Balears, Spanien

88 m. ca. 1 Minute

1. Auf **Carrer del Palau Reial** nach **Nordosten** 31 m
2. **Rechts** abbiegen  
Das Ziel befindet sich auf der rechten Seite. 57 m



Plaça de la Seu, 4-5, 07001 Palma, Illes Balears, Spanien

Kartendaten © 2017 Google, Inst. Geogr. Nacional

2

## Kathedrale von Palma

11:18 Uhr - 12:18 Uhr

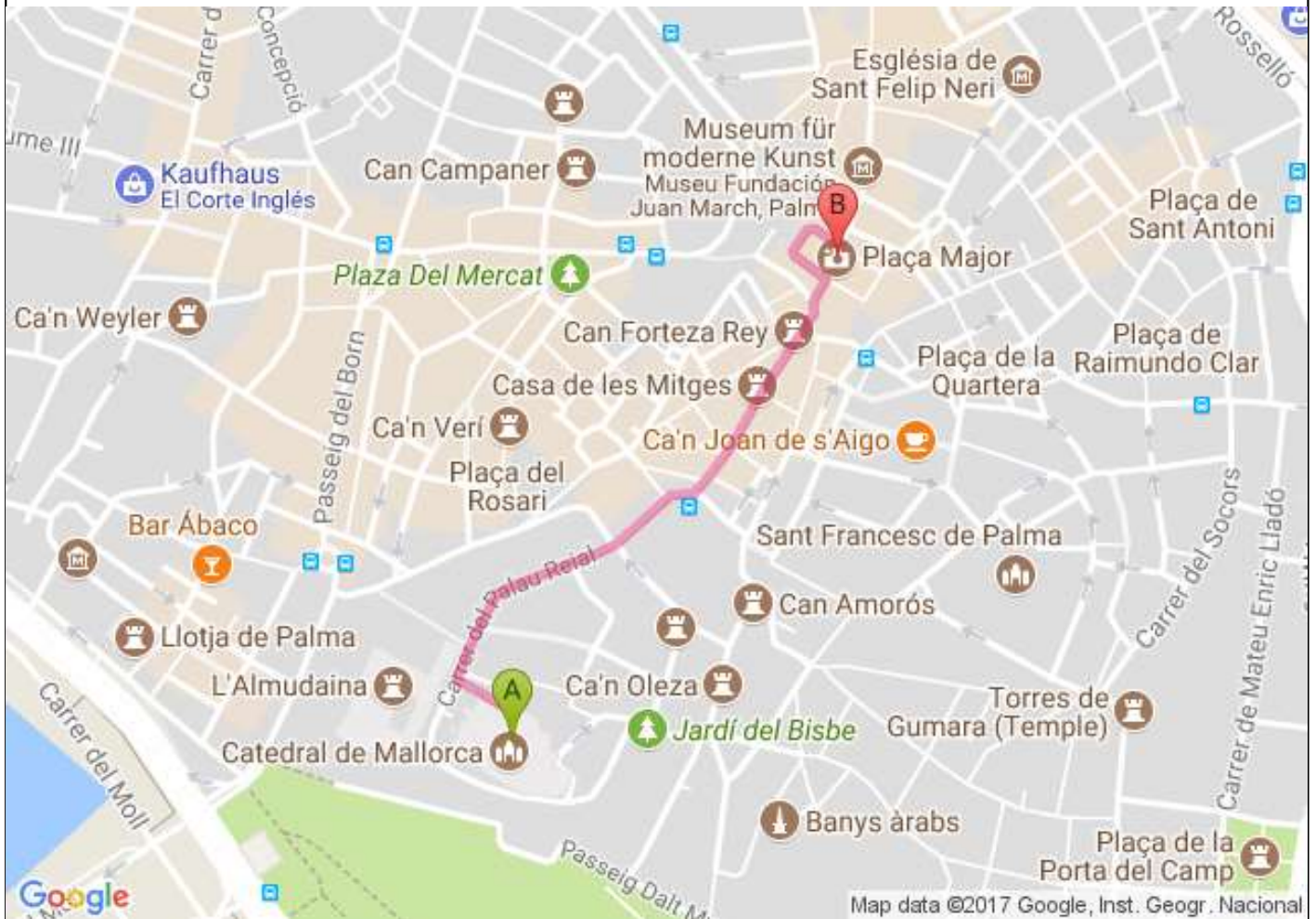
🕒 55 Minuten+5 Minuten Wartezeit

🏠 7.00€

Weg von Stop 2 zu Stop 3



🕒 ca. 9 Minuten 🏃 0.68 km



Der Routenplaner für Fußgänger ist noch im Beta-Stadium. Seien Sie vorsichtig! – Auf dieser Route gibt es eventuell keine Bürgersteige oder Fußwege.

**A** Plaça de la Seu, 4-5, 07001 Palma, Illes Balears, Spanien

0,8 km. ca. 10 Minuten

1. Nach **Nordosten** 16 m
2. Weiter auf **Carrer del Deganat** 58 m
3. **Links** abbiegen auf **Carrer de Sant Roc** 45 m
4. **Rechts** abbiegen auf **Carrer de l'Estudi General** 72 m
5. **Links** abbiegen auf **Carrer de Can Anglada** 63 m
6. **Links** abbiegen auf **Carrer de l'Almudaina** 91 m
7. **Rechts** abbiegen auf **Carrer del Palau Reial** 60 m
8. Geradeaus auf **Plaça de Cort** 26 m
9. Nach **links** abbiegen, um auf **Plaça de Cort** zu bleiben 21 m
10. Weiter auf **Carrer de Colom** 0,1 km
11. Weiter auf **Plaça del Marquès del Palmer** 47 m
12. Leicht **rechts** abbiegen auf **Plaça Major** 24 m
13. Nach **links** abbiegen, um auf **Plaça Major** zu bleiben 0,1 km

**B** Carrer de Sant Miguel 2, 07002 Palma, Illes Balears, Spanien

3

# Plaça Major

12:27 Uhr - 12:47 Uhr

🕒 20 Minuten

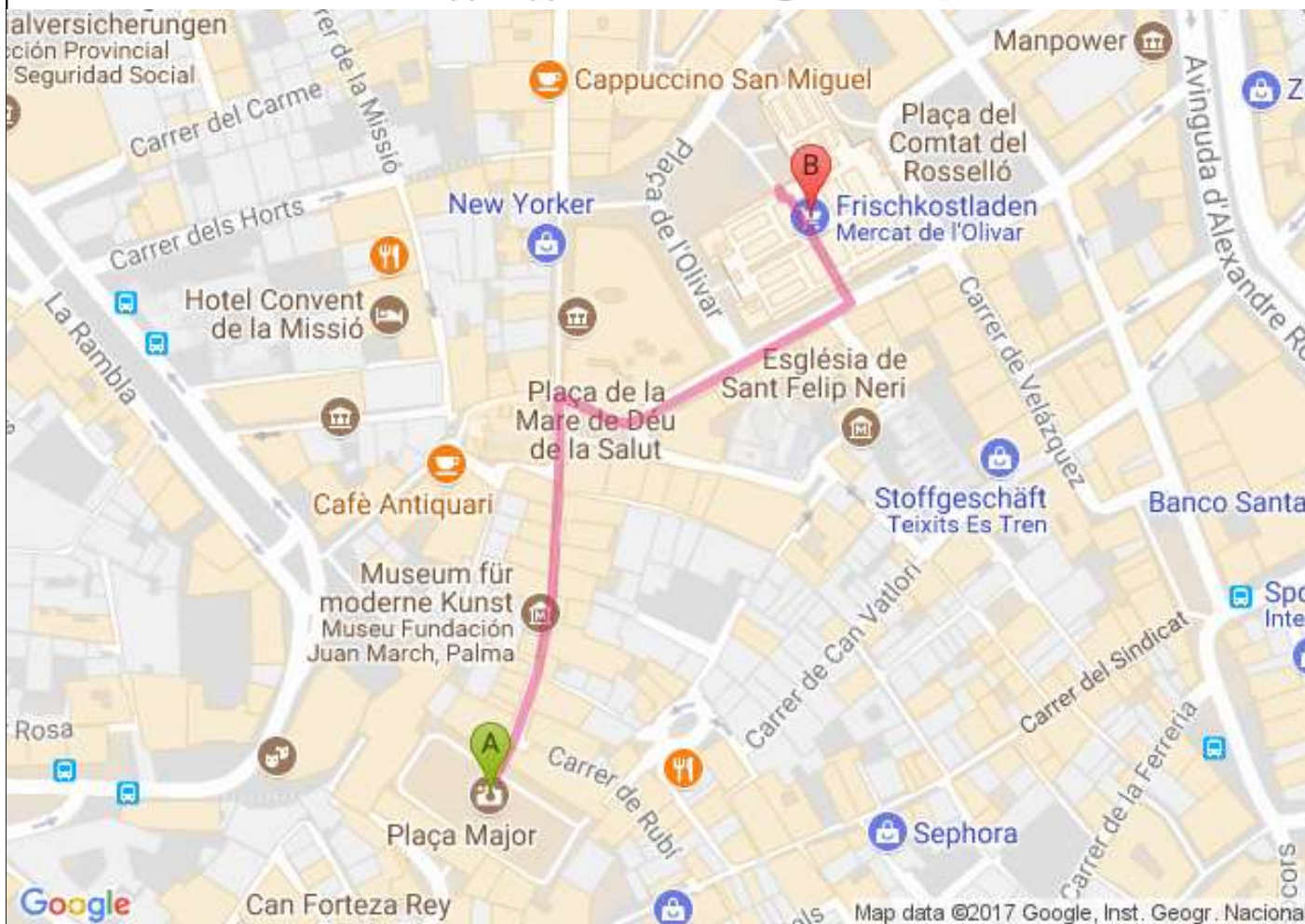
Weg von Stop 3 zu Stop 4



ca. 5 Minuten



0.39 km



Der Routenplaner für Fußgänger ist noch im Beta-Stadium. Seien Sie vorsichtig! – Auf dieser Route gibt es eventuell keine Bürgersteige oder Fußwege.



Carrer de Sant Miquel, 2, 07002 Palma, Illes Balears, Spanien

0,4 km. ca. 5 Minuten

1. Auf **Carrer de Sant Miquel** nach **Nordosten** Richtung **Carrer de Rubí** 0,3 km
2. **Rechts** abbiegen auf **Plaça de l'Olivar** 43 m
3. Nach **links** abbiegen, um auf **Plaça de l'Olivar** zu bleiben 48 m
4. **Rechts** abbiegen 47 m




Plaça de l'Olivar, 07002 Palma, Illes Balears, Spanien

4

# Mercat de l'Olivar

12:52 Uhr - 13:12 Uhr



 20 Minuten

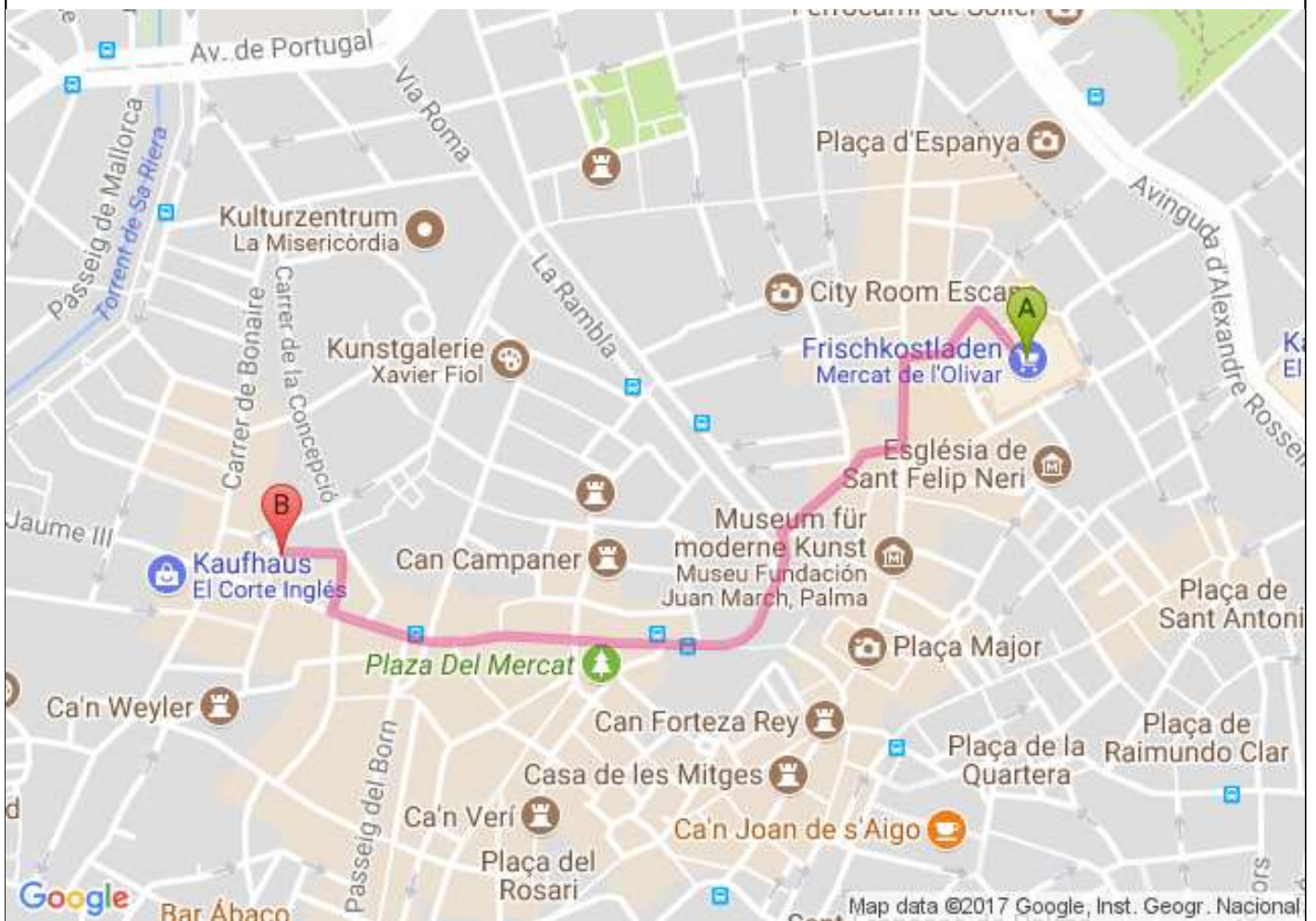
 Tipp 

Gute Möglichkeit für Snacks, dann verlängert sich dementsprechend Aufenthaltsdauer + Möglichkeit um Getränke im Supermarkt auf 2. Etage zu kaufen

Weg von Stop 4 zu Stop 5



 ca. 12 Minuten  0.96 km



### Anmerkung Abenteurer:

Weg führt vorbei an berühmter Straße La Rambla und Plaza del Mercat, Entlang des Weges gute und vielfältige Shoppingmöglichkeiten

Der Routenplaner für Fußgänger ist noch im Beta-Stadium. Seien Sie vorsichtig! – Auf dieser Route gibt es eventuell keine Bürgersteige oder Fußwege.



Plaça de l'Olivar, 07002 Palma, Illes Balears, Spanien

0,9 km. ca. 11 Minuten

1. Nach **Nordwesten** Richtung **Plaça de l'Olivar** 46 m
2. **Links** abbiegen auf **Plaça de l'Olivar** 48 m
3. Nach **rechts** abbiegen, um auf **Plaça de l'Olivar** zu bleiben 43 m
4. **Rechts** abbiegen auf **Carrer de Sant Miquel** 26 m
5. **Links** abbiegen auf **Costa de Can Muntaner** 0,2 km  
Treppe nehmen
6. **Rechts** abbiegen auf **La Rambla** 8 m
7. **Links** abbiegen auf **Carrer de Sant Miquel** 26 m

- 7. **Links** abbiegen auf **Carrer Eccenomo** 64 m
- 8. **Rechts** abbiegen auf **Carrer dels Àngels** 0,1 km
- 9. **Links** abbiegen auf **Carrer de Sant Jaume** 0,1 km
- 10. **Rechts** abbiegen auf **Carrer de la Gavarrera** 55 m
- 11. **Links** abbiegen auf **Carrer de l'Ermità** 0,1 km
- 12. **Links** abbiegen auf **Carrer de la Concepció** 17 m
- 13. **Rechts** abbiegen auf **Carrer dels Montcades** 60 m

Das Ziel befindet sich auf der linken Seite.



Kartendaten © 2017 Google, Inst. Geogr. Nacional

5

Ca'n Miguel

13:24 Uhr - 13:54 Uhr

30 Minuten

Tipp

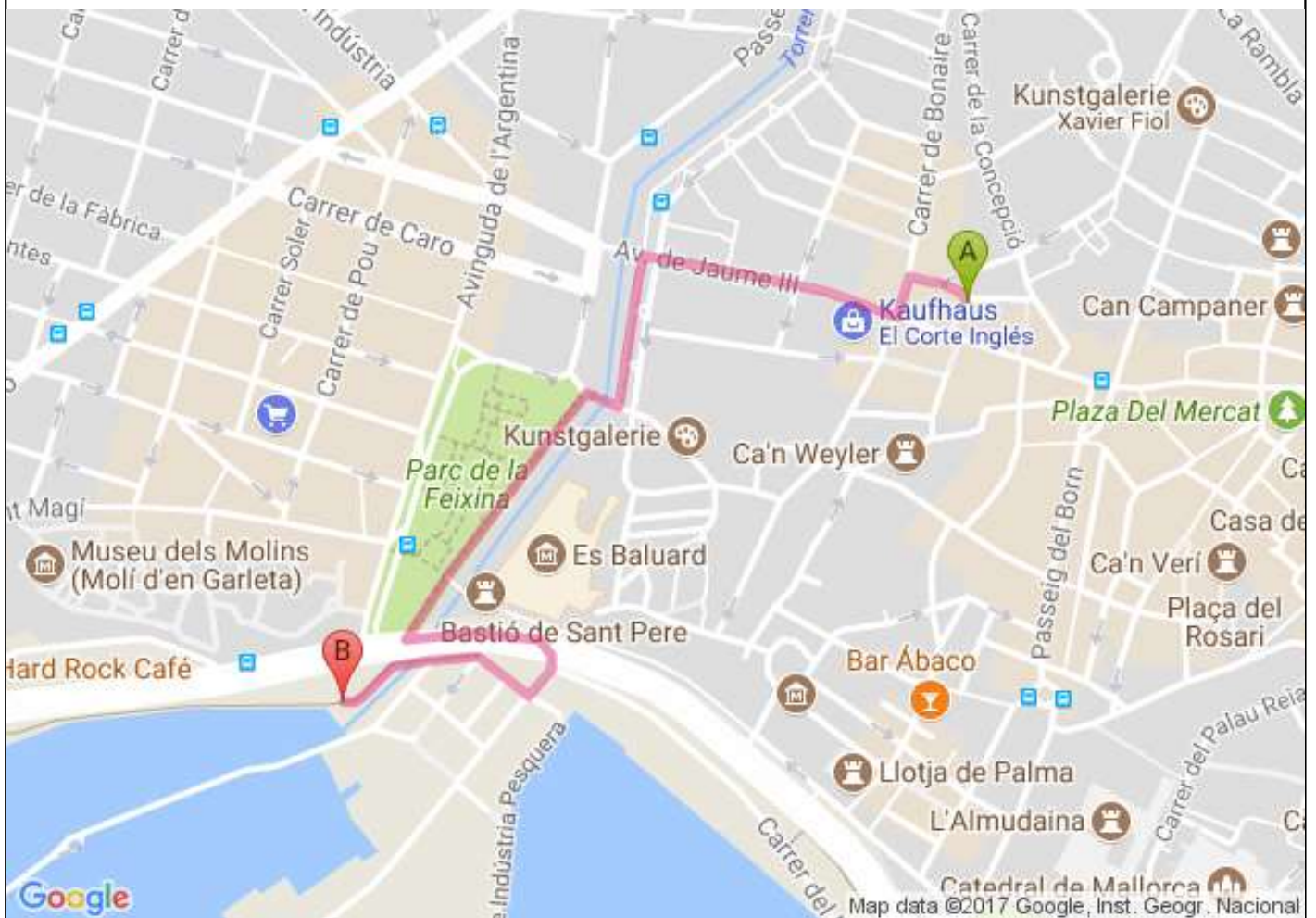
Das beste Eis der ganzen Stadt, da nur natürliche und lokale Zutaten ohne Zusatzstoffe. Gute Sitzmöglichkeiten zum Pause machen + Toiletten

Weg von Stop 5 zu Stop 6



ca. 14 Minuten

1.16 km



Der Routenplaner für Fußgänger ist noch im Beta-Stadium. Seien Sie vorsichtig! – Auf dieser Route gibt es eventuell keine Bürgersteige oder Fußwege.

Carrer dels Montcades, 2, 07012 Palma, Islas Baleares, Spanien





1,0 km. ca. 13 Minuten

1. Nach **Nordwesten** Richtung **Carrer de Sant Martí** 28 m
2. Weiter auf **Carrer de Sant Martí** 28 m
3. **Links** abbiegen auf **Carrer de Bonaire** 39 m
4. Weiter auf **Carrer de la Protectora** 0,1 km
5. **Links** abbiegen auf **Carrer de Can Sales** 28 m
6. **Rechts** abbiegen auf **Carrer del Vi** 0,2 km
7. **Links** abbiegen auf **Carrer de Sant Pere** 19 m
8. **Rechts** abbiegen auf **Plaça de la Drassana** 37 m
9. **Rechts** abbiegen auf **Carrer del Consolat** 63 m
10. **Rechts** abbiegen auf **Avinguda de Gabriel Roca** 0,2 km
11. Scharf **links** Richtung **Carrer Contramoll Mollet** 18 m
12. Leicht **rechts** abbiegen auf **Carrer Contramoll Mollet** 45 m
13. Nach **rechts** abbiegen, um auf **Carrer Contramoll Mollet** zu bleiben 53 m
14. Leicht **links** abbiegen 0,1 km



Avinguda de Gabriel Roca, 07014 Palma, Illes Balears, Spanien

Kartendaten © 2017 Google, Inst. Geogr. Nacional

6

## Passeig Maritim (Yachthafen) Start

14:08 Uhr

Weg von Stop 6 zu Stop 7



ca. 22 Minuten



1.78 km



Der Routenplaner für Fußgänger ist noch im Beta-Stadium. Seien Sie vorsichtig! – Auf dieser Route gibt es eventuell keine Bürgersteige oder Fußwege



Weg von Stop 7 zu Stop 8



Avinguda de Gabriel Roca, 07014 Palma, Illes Balears, Spanien

1,8 km. ca. 22 Minuten

1. Nach **Westen** Richtung **Avinguda de Gabriel Roca** 0,5 km

**Links** abbiegen auf **Avinguda de Gabriel Roca**

2. Den Kreisverkehr passieren 1,2 km  
Das Ziel befindet sich auf der rechten Seite.



Avinguda de Gabriel Roca, 39, 07014 Palma, Illes Balears, Spanien

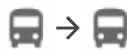
Kartendaten © 2017 Google, Inst. Geogr. Nacional

7

12-Can Barberà

14:30 Uhr

Weg von Stop 7 zu Stop 8



ca. 16 Minuten



1.50€



2.60 km



Avinguda de Gabriel Roca, 39, 07014 Palma, Illes Balears, Spanien

2,6 km. ca. 16 Minuten

**12-Can Barberà**



1 Bus in Richtung Port

17:01–17:17 (16 Minuten, 1 Haltestelle 5 Haltestellen)

Betreiber: , Empresa Municipal de Transports Urbans de Palma de Mallorca

Carretera Dic de l'Oest, 3A, 07015 Palma, Illes Balears, Spanien



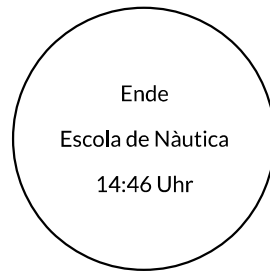


**Informationen zum Betreiber:**

Enthält weitere Informationen zu Tarifen und Fahrplänen sowie aktuelle Hinweise.

[Empresa Municipal de Transports Urbans de Palma de Mallorca](#) - +34 971 21 44 44

Kartendaten © 2017 Google, Inst. Geogr. Nacional



© 2017 Impressum & Datenschutz & Haftung & AGB