



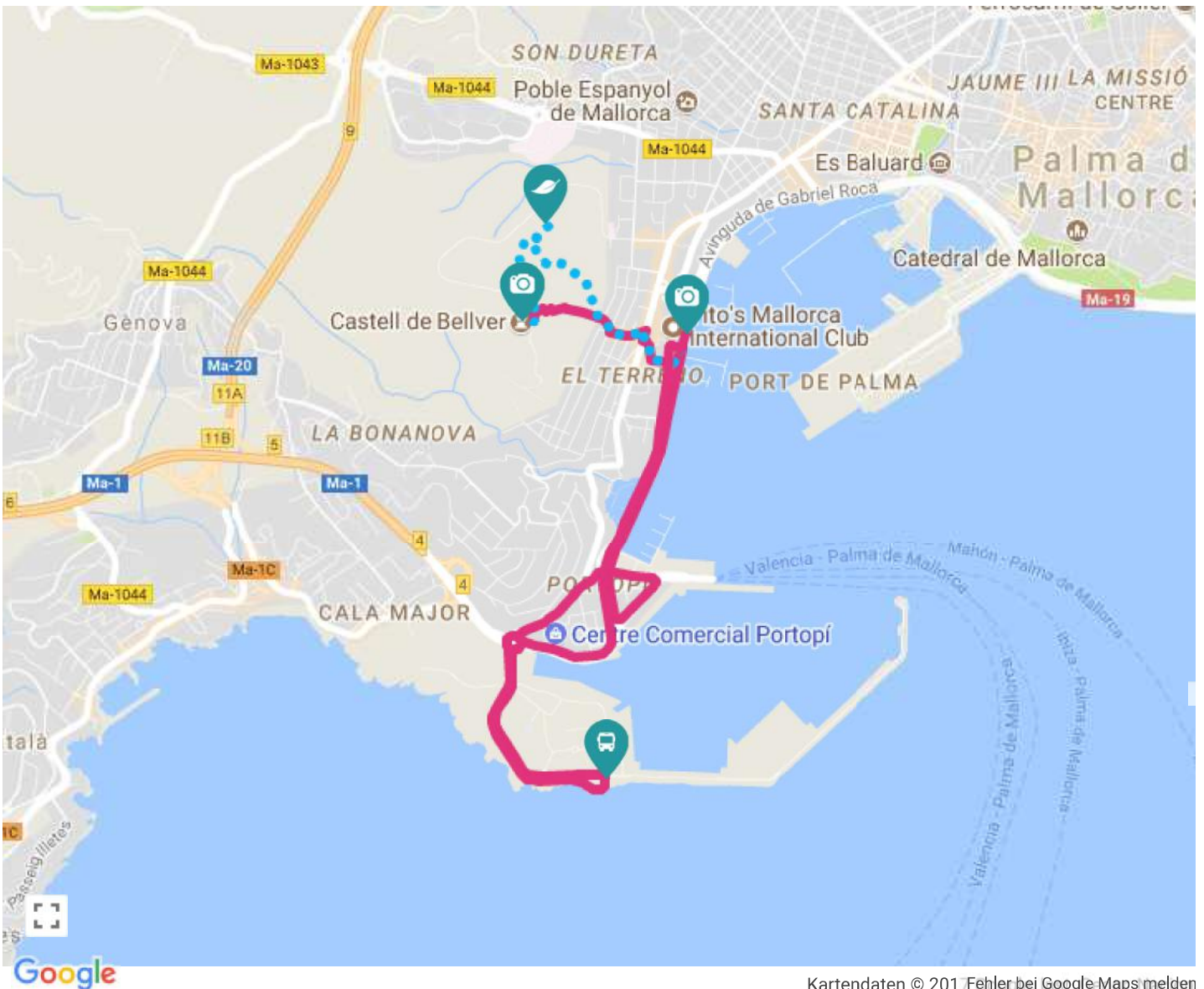






Entspannte Wandertour zur historischen Burg

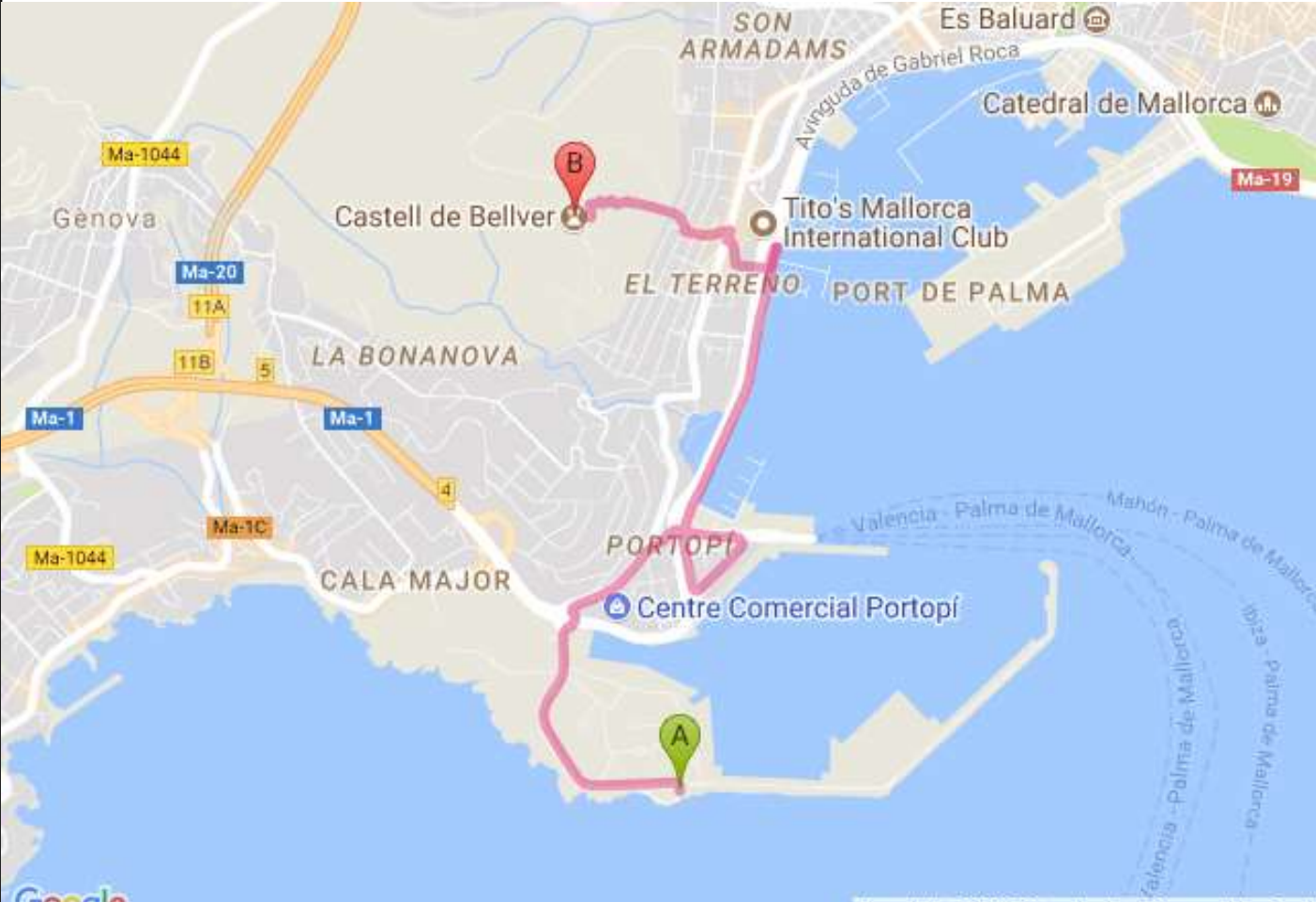
	Gesamtdauer 4 Std		Fahrtstrecke 6.33km
	Ausgaben 7.00 / Person		Laufstrecke 6.50km

Diese Tour eignet sich besonders für alle, die nicht das erste Mal in Palma sind, oder einfach Lust haben, die Stadt ohne Trubel aus einer ganz anderen Perspektive zu betrachten: Ganz entspannt und von oben! Wer gern auch mal kürzere Strecken wandert und die südländisch mediterrane Natur zu schätzen weiß, wird nach leichter Anstrengung von einer grandiosen Aussicht über die Dächer Palmas belohnt. Wir haben diesen Ausflug im Mai unternommen, als gerade die AIDAbella im Hafen lag. Wir empfehlen nicht in der direkten Mittagshitze aufzubrechen, am schönsten ist der späte Nachmittag, wenn die Sonne etwas tiefer steht und somit tolle Lichteffekte in den Innenhof des Castells zaubert.



Start
Escola de Nàutica
15:00 Uhr

Weg von Stop 0 zu Stop 1   ca. 33 Minuten  1.50€  4.32 km




Der Routenplaner für Fußgänger ist noch im Beta-Stadium. Sei vorsichtig! - Auf dieser Route gibt es eventuell keine Bürgersteige oder Fußwege.


A Carretera Dic de l'Oest, 3A, 07015 Palma, Illes Balears, Spanien

4,3 km.

Escola de Nàutica

 1Bus in Richtung Aeroport
15:00-15:16 (16 Minuten, 1 Haltestelle 7 Haltestellen)
Betreiber: , [Empresa Municipal de Transports Urbans de Palma de Mallorca](#)

29-Passeig Marítim 33

 Gehen bis Carrer Castell de Bellver, 07014 Palma, Illes Balears, Spanien
(, 1 Haltestelle)
Betreiber: ,
ca. 18 Minuten

B Carrer Castell de Bellver, 07014 Palma, Illes Balears, Spanien

Informationen zum Betreiber:
Enthält weitere Informationen zu Tarifen und Fahrplänen sowie aktuelle Hinweise.
[Empresa Municipal de Transports Urbans de Palma de Mallorca](#) - +34 971 21 44 44
Kartendaten © 2017 Google, Inst. Geogr. Nacional

1

Burg von Bellver

15:35 Uhr - 16:25 Uhr

 50 Minuten

 4.00€

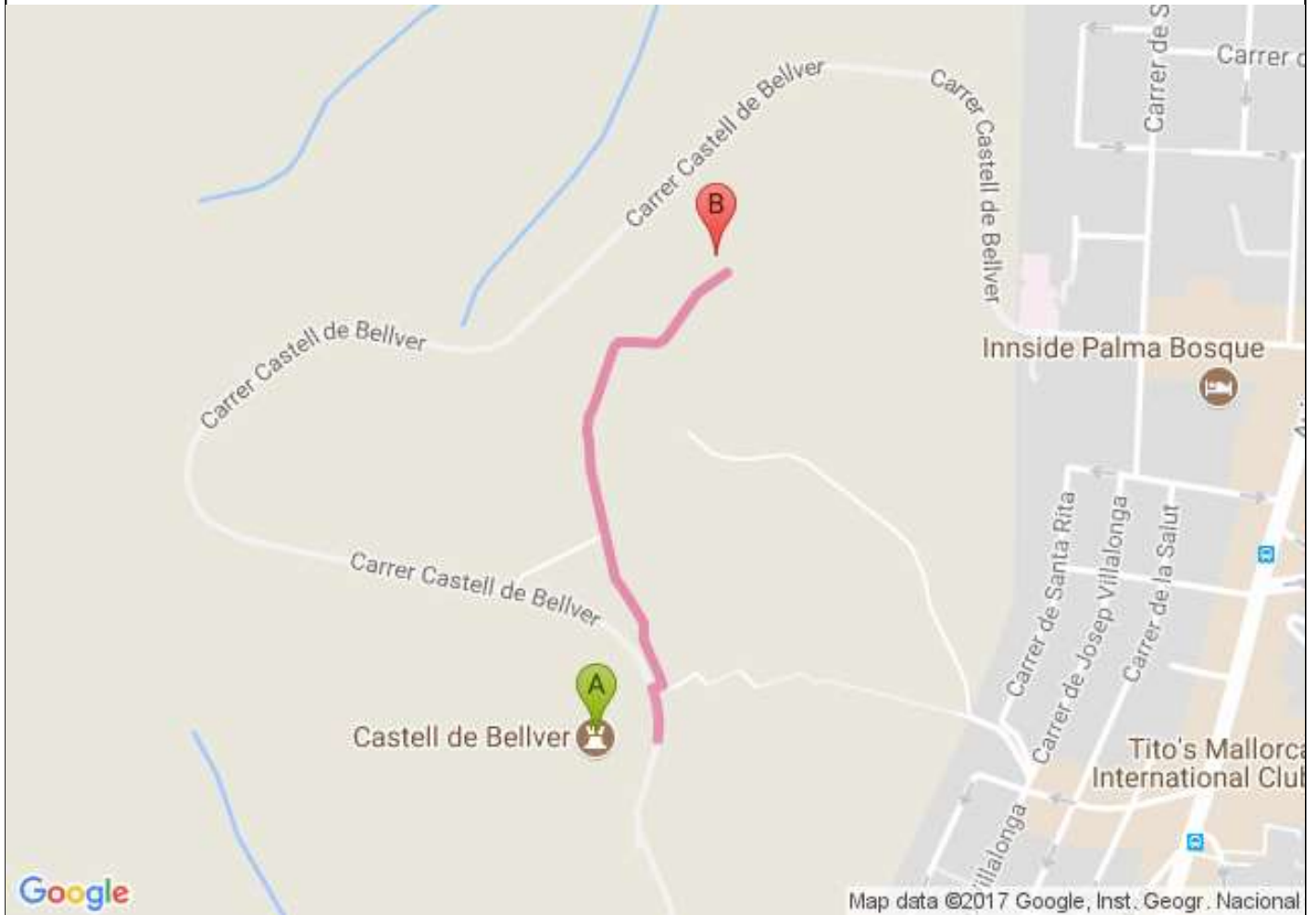
Weg von Stop 1 zu Stop 2



ca. 6 Minuten



0.52 km



Der Routenplaner für Fußgänger ist noch im Beta-Stadium. Sei vorsichtig! - Auf dieser Route gibt es eventuell keine Bürgersteige oder Fußwege.



Carrer Castell de Bellver, 07014 Palma, Illes Balears, Spanien

0,5 km.

1. Auf **Carrer Castell de Bellver** nach **Norden** 48 m
Für den öffentlichen Durchgang gesperrte Straße
2. **Rechts** abbiegen 9 m
3. **Links** abbiegen 0,3 km
Treppe nehmen
4. Leicht **links** abbiegen 0,2 km
Das Ziel befindet sich auf der linken Seite.



Carrer Castell de Bellver, 07014 Palma, Illes Balears, Spanien

Kartendaten © 2017 Google, Inst. Geogr. Nacional



Avinguda de Gabriel Roca, 2B, 07014 Palma, Illes Balears, Spanien

Kartendaten © 2017 Google, Inst. Geogr. Nacional

3

Marina Port de Mallorca

18:15 Uhr - 18:35 Uhr

20 Minuten

Weg von Stop 3 zu Stop 4



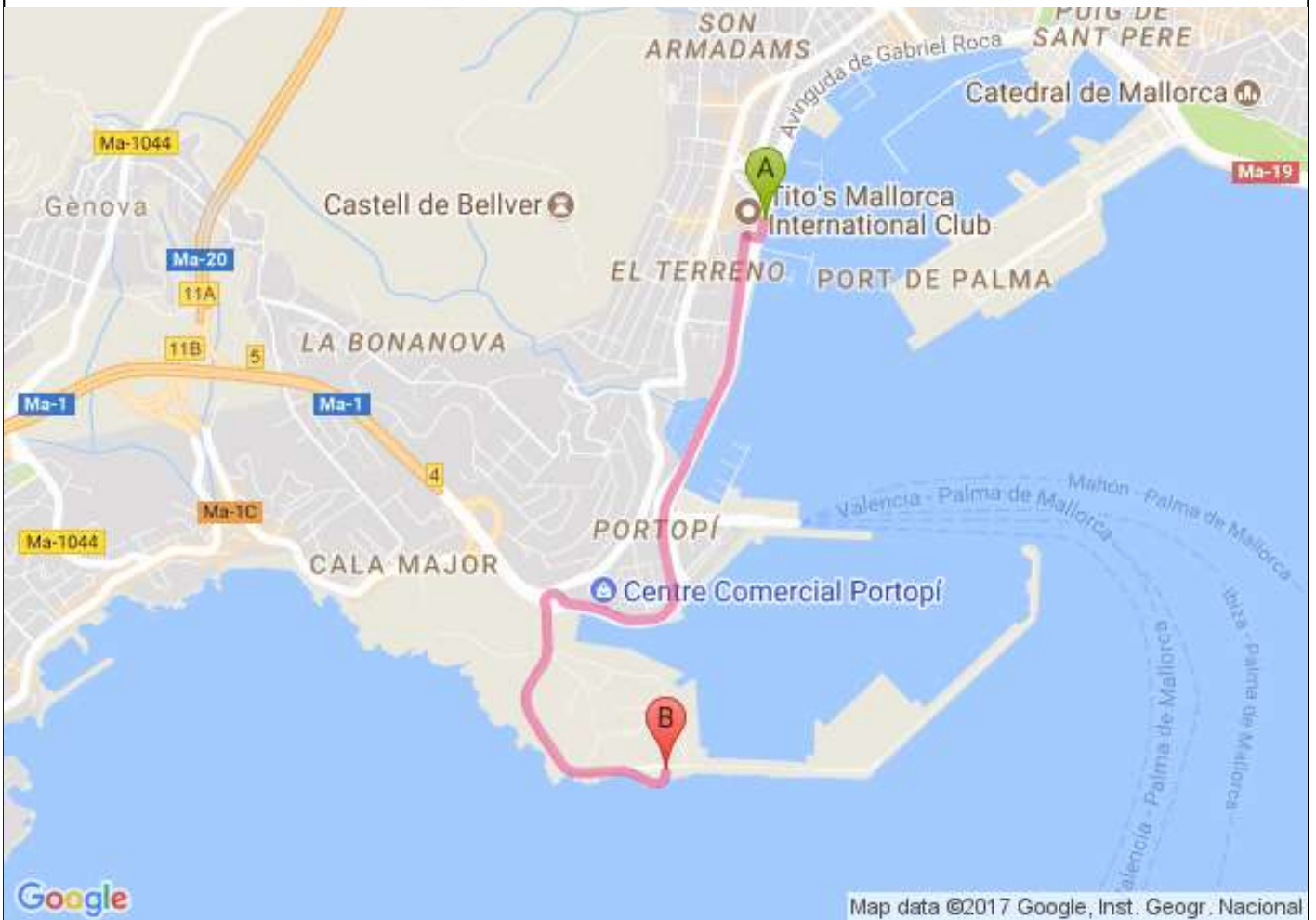
ca. 17 Minuten



1.50€



3.09 km



Der Routenplaner für Fußgänger ist noch im Beta-Stadium. Sei vorsichtig! – Auf dieser Route gibt es eventuell keine Bürgersteige oder Fußwege.



Avinguda de Gabriel Roca, 2B, 07014 Palma, Illes Balears, Spanien

3,1 km.



Gehen bis 11-Passeig Marítim 33
– (, 1 Haltestelle)

Betreiber: ,
ca. 2 Minuten

11-Passeig Marítim 33



1Bus in Richtung Port

18:36–18:53 (16 Minuten, 1 Haltestelle6 Haltestellen)

Betreiber: , Empresa Municipal de Transports Urbans de Palma de Mallorca

Carretera Dic de l'Oest, 3A, 07015 Palma, Illes Balears, Spanien



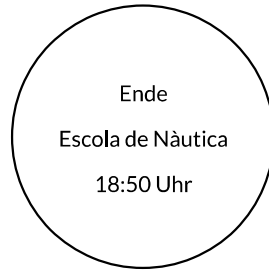


Informationen zum Betreiber:

Enthält weitere Informationen zu Tarifen und Fahrplänen sowie aktuelle Hinweise.

[Empresa Municipal de Transports Urbans de Palma de Mallorca](#) - +34 971 21 44 44

Kartendaten © 2017 Google, Inst. Geogr. Nacional



© 2017 Impressum & Datenschutz & Haftung & AGB