Ocho Rios – Dunn's River Falls

Gesamtdauer
7 Std

Fahrtstrecke
9.74km

Ausgaben
30.00€ / Person

Laufstrecke
0.80km

Die Dunn's River Falls sind begehbarer Wasserfälle auf Jamaika. Man kann diese auf einer Strecke von ca 200 Metern erklimmen. Der Aufstieg ist ein absolut faszinierendes Erlebnis und jede Mühe wert, jedoch sollte man dafür in guter körperlicher Verfassung sein.

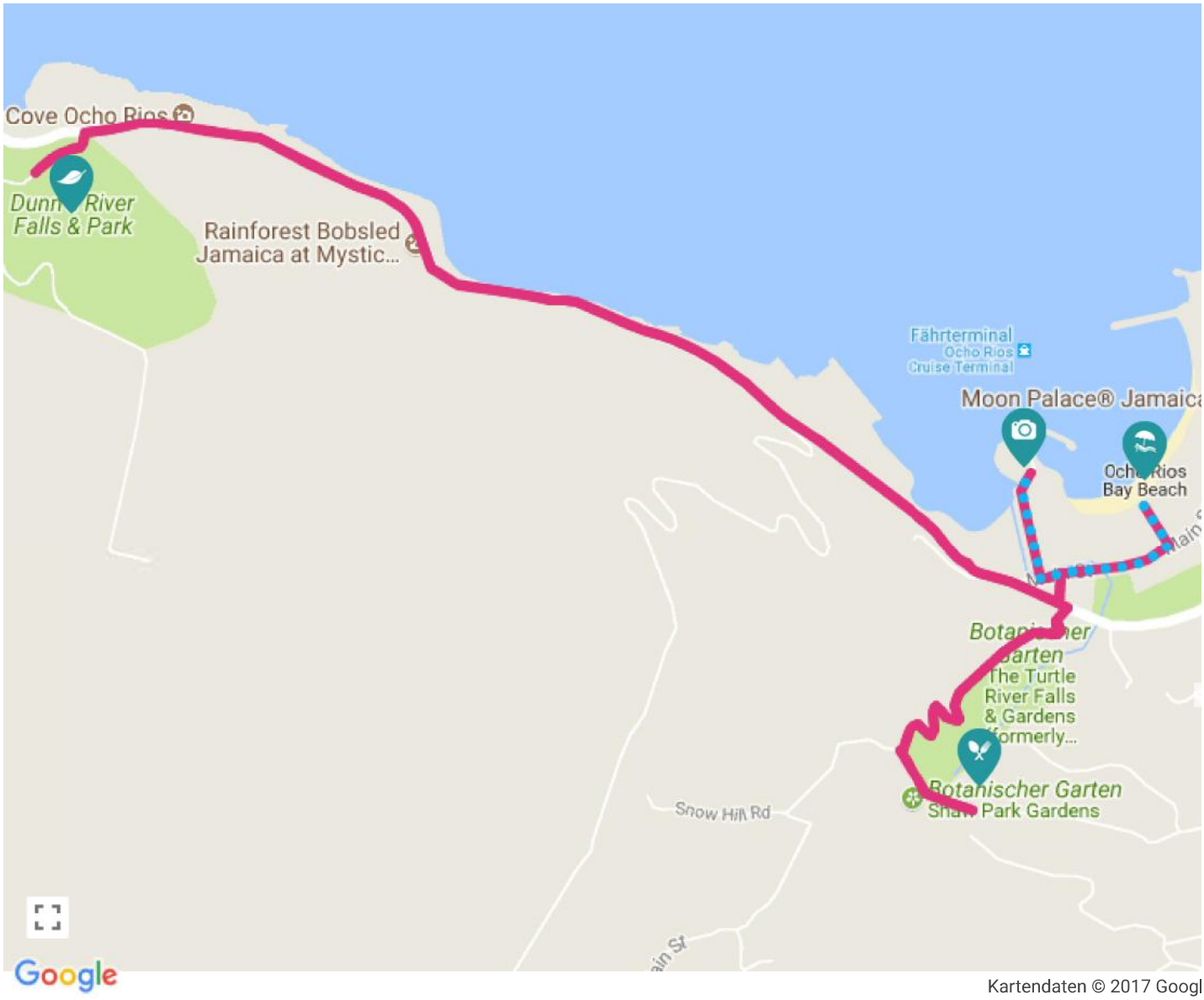

Kartendaten © 2017 Google

Start

Ocho Rios Pier

08:15 Uhr

Weg von Stop 0 zu Stop 1 ca. 6 Minuten 10.00$ 3.73 km

Anmerkung Abenteurer:
Wir haben uns mit 6 Personen ein Großraumtaxi für den kompletten Tag genommen. Pro Person wurden 10 US $ bezahlt – im Nachhinein wissen wir das es viel zu teuer war. Also nicht direkt eins der ersten Taxis im Hafen nehmen, da diese oftmals überteuert sind. Mit dem Taxifahrer unbedingt verhandeln!

A Turtle Beach Rd, Ocho Rios, Jamaika

3,7 km.

1.	Auf **Turtle Beach Rd** nach **Südwesten** Richtung **Main St** starten Du passierst Apartment at Fisherman's Point auf der linken Seite.	0,3 km
2.	**Links** abbiegen auf **Main St**	58 m
3.	Bei executive ground ambulance services nach **rechts** abbiegen	82 m
4.	**Rechts** abbiegen	3,1 km
5.	**Links** abbiegen	0,2 km

B Unnamed Road, Jamaika

Kartendaten © 2017 Google

1

Dunn's River Falls

08:20 Uhr - 11:30 Uhr

3:00 Std+10 Minuten Wartezeit

20.00$

Tipp

Für 5 US $ kann man vor Ort ein Schließfach für den kompletten Tag mieten (plus 3 US$ Pfand). Bevor man den Park verlässt, lohnt es sich Schließfach an andere Parkbesucher zu einem fairen Preis weiterzugeben. Ab 09:30 Uhr kommen meist die Ausflüge der Kreuzfahrtgäste an. Wer auf eigene Faust zu den Wasserfällen fährt sollte unbedingt vor 09:30 Uhr vor Ort sein, da es sonst unglaublich voll wird. Wer ein Video von dem Abenteuer haben möchte, sollte unbedingt eine Wasserdichte Kamera mitnehmen, da die vor Ort gedrehten Videos zu überteuerten Preisen verkauft werden.

Weg von Stop 1 zu Stop 2 ca. 8 Minuten 4.39 km

A Unnamed Road, Jamaika

4,4 km.

1. Richtung **Nordosten** 0,2 km
2. **Rechts** abbiegen 3,1 km
3. **Rechts** abbiegen auf **Eden Bower Rd**
   Du passierst Evita's Italian Restaurant auf der linken Seite in 600 m. 0,8 km
4. **Links** abbiegen
   Das Ziel befindet sich auf der linken Seite. 0,3 km

B Eden Bower Rd, Jamaika

Kartendaten © 2017 Google

2

Oceans on the Ridge

11:40 Uhr - 12:15 Uhr

35 Minuten

Tipp

Von hier oben hat man einen tollen Blick auf den Hafen und die Stadt.

Weg von Stop 2 zu Stop 3 ca. 6 Minuten 1.63 km

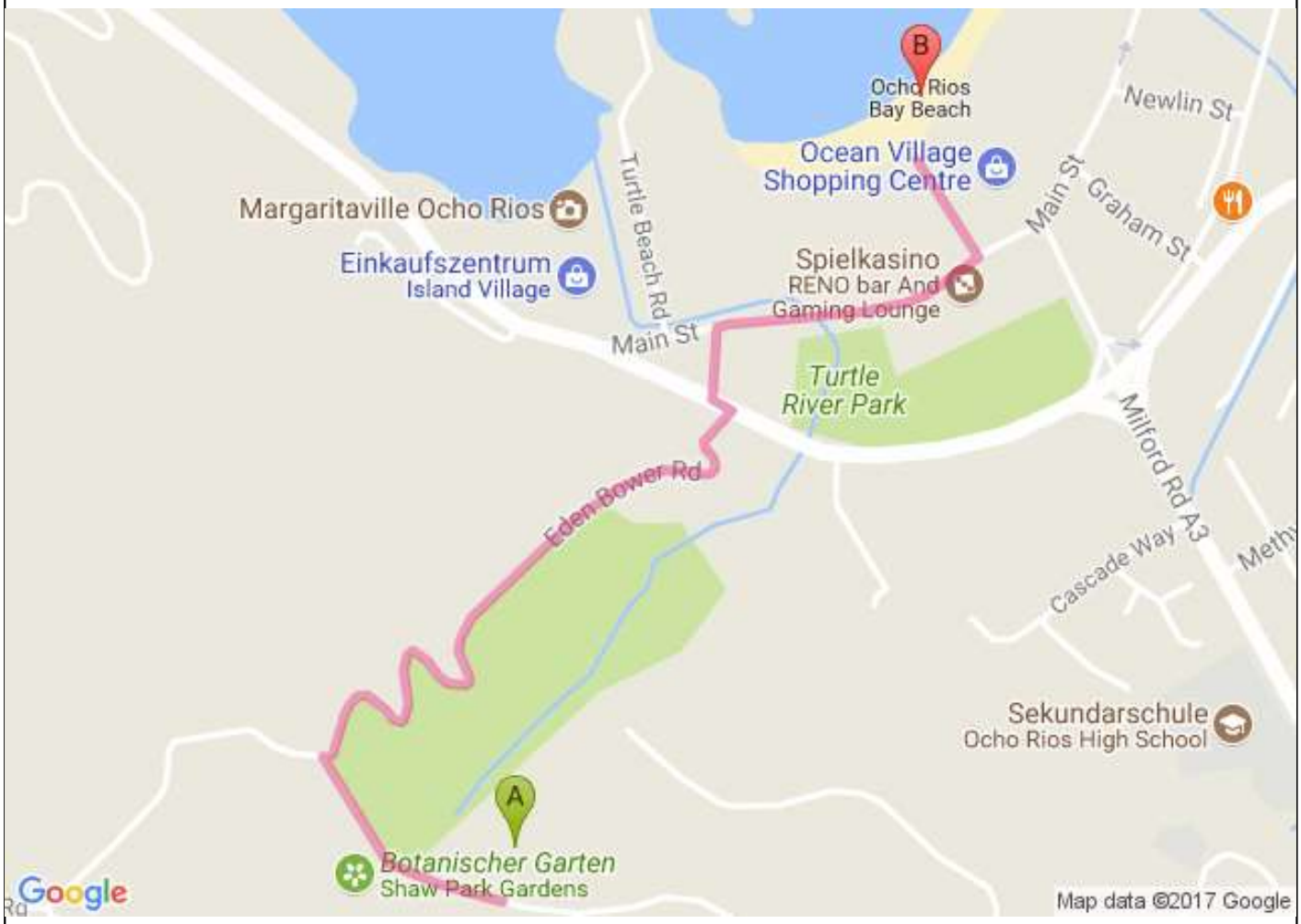

A Eden Bower Rd, Jamaika

1,6 km.

1. Nach **Westen** Richtung **Eden Bower Rd** starten 0,3 km
2. **Rechts** abbiegen auf **Eden Bower Rd** 0,8 km
   Du passierst Evita's Italian Restaurant auf der rechten Seite
3. **Links** Richtung **Main St** abbiegen 24 m
4. **Rechts** Richtung **Main St** abbiegen 82 m
5. Bei executive ground ambulance services nach **rechts** abbiegen auf **Main St** 0,3 km
6. Bei RENO bar And Gaming Lounge nach **links** abbiegen 0,1 km

   Main St, Ocho Rios, Jamaika

B

Kartendaten © 2017 Google

3

Ocho Rios Bay Beach

12:20 Uhr - 14:45 Uhr

2:25 Std

Tipp

Vom Strand kann man wunderbar zu Fuß zum Schiff zurückgehen. Der Stand ist nicht der Schönste, aber er reicht auf jeden Fall aus.

Weg von Stop 3 zu Stop 4 ca. 10 Minuten 0.80 km

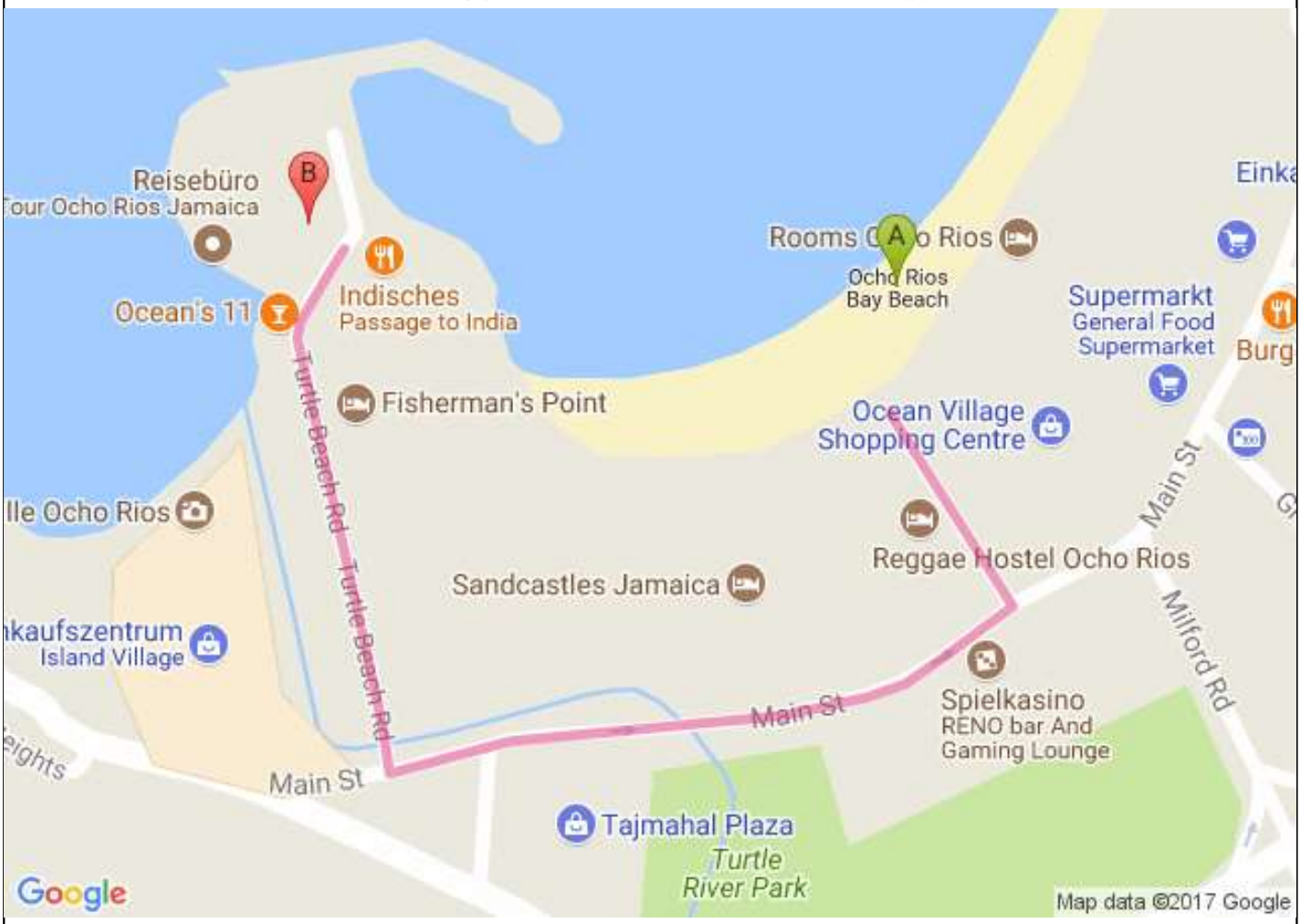

Der Routenplaner für Fußgänger ist noch im Beta-Stadium. Sei vorsichtig! – Auf dieser Route gibt es eventuell keine Bürgersteige oder Fußwege.

A Main St, Ocho Rios, Jamaika

0,8 km.

1. Nach **Südosten** Richtung **Main St** 0,1 km
2. Bei RENO bar And Gaming Lounge nach **rechts** abbiegen auf **Main St** 0,4 km
   Du passierst Park "N" Shop Plaza auf der linken Seite.

   Rechts abbiegen auf **Turtle Beach Rd**
3. Du passierst Apartment at Fisherman's Point auf der rechten Seite in 250 m. 0,3 km
   Das Ziel befindet sich auf der linken Seite.

   Turtle Beach Rd, Ocho Rios, Jamaika

B

Kartendaten © 2017 Google

Ende

Ocho Rios Pier

15:10 Uhr

© 2017 Impressum & Datenschutz & Haftung & AGB