Paris auf eigene Faust

Gesamtdauer
12 Std

Fahrtstrecke
398.76km

Private Ausgaben
ca. 74€ / Person

Laufstrecke
4.55km

Ihr kommt mit eurem Kreuzfahrtschiff in Le Havre an, wollt nach Paris, um dort auf den Eiffelturm zu klettern? Dann ist mein „Paris auf eigene Faust“ heute genau das richtige für euch. Aber von Anfang an. Bonjour aus Le Havre, Frankreich. An diesem trüben 21. März 2017 haben wir etwas verspätet als geplant, um 8:30 in Le Havre mit der AIDAprima festgemacht. Das beeinträchtigte unseren Ausflug jedoch nur insofern, als das wir 10 Minuten später von Bord und mit dem Bus los kamen. Mit dem Bus wohin? Anstatt die direkte Umgebung zu erkunden, waren wir auf einer Mission: Wir wollten endlich auf den Eiffelturm. Daher nahmen wir gerne die 3 stündige Hinfahrt mit dem Bus, gebucht über die Rederei, nach Paris auf uns. Kostenpunkt an dieser Stelle: 69,95€ für Erwachsene, 49,95€ für Kinder. Im „Ausflug/ Busticket“ inkludiert: 2 Fahrten mit der Metro pro Person. Wert 1,90€ pro Fahrkarte in Zone 1. Trotz Berufsverkehr erreichten wir Punkt 12:00 Uhr unseren sehr zentralen Haltepunkt „Cours la Reine“. Von hier aus beginnt auch unser Ausflug bzw. „Paris auf eigene Faust“ mit dem Ziel, einmal auf den Eiffelturm hinauf zu kommen und da nehme ich euch jetzt einfach mal mit. Los geht’s!

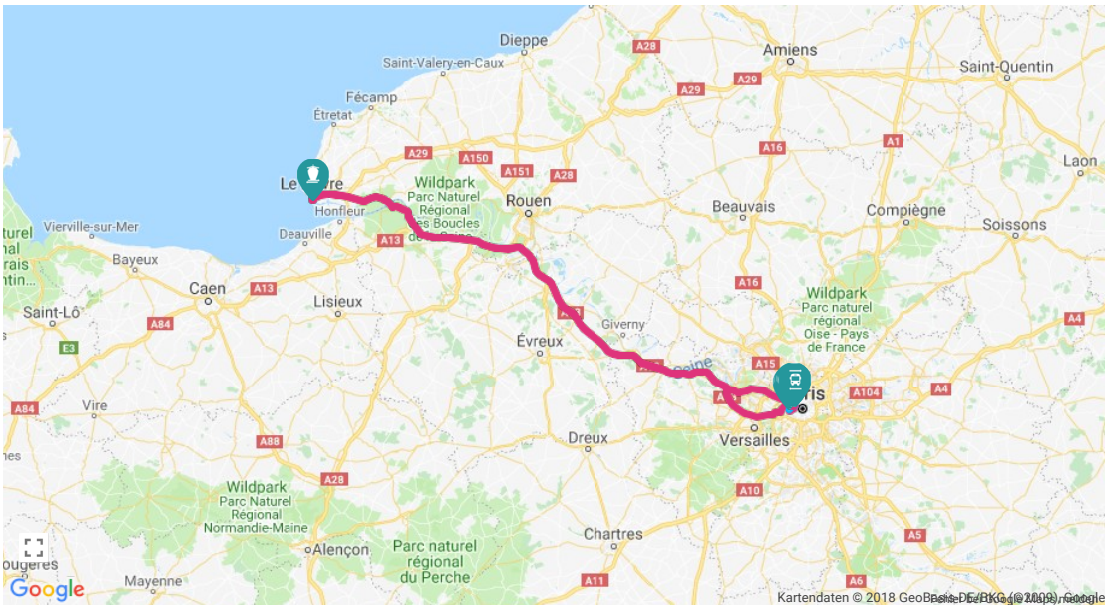

Start

Cruise Terminal Le Havre

09:00 Uhr

Weg von Stop 0 zu Stop 1 | ca. 180 Minuten | 69.95€ | 200.31 km

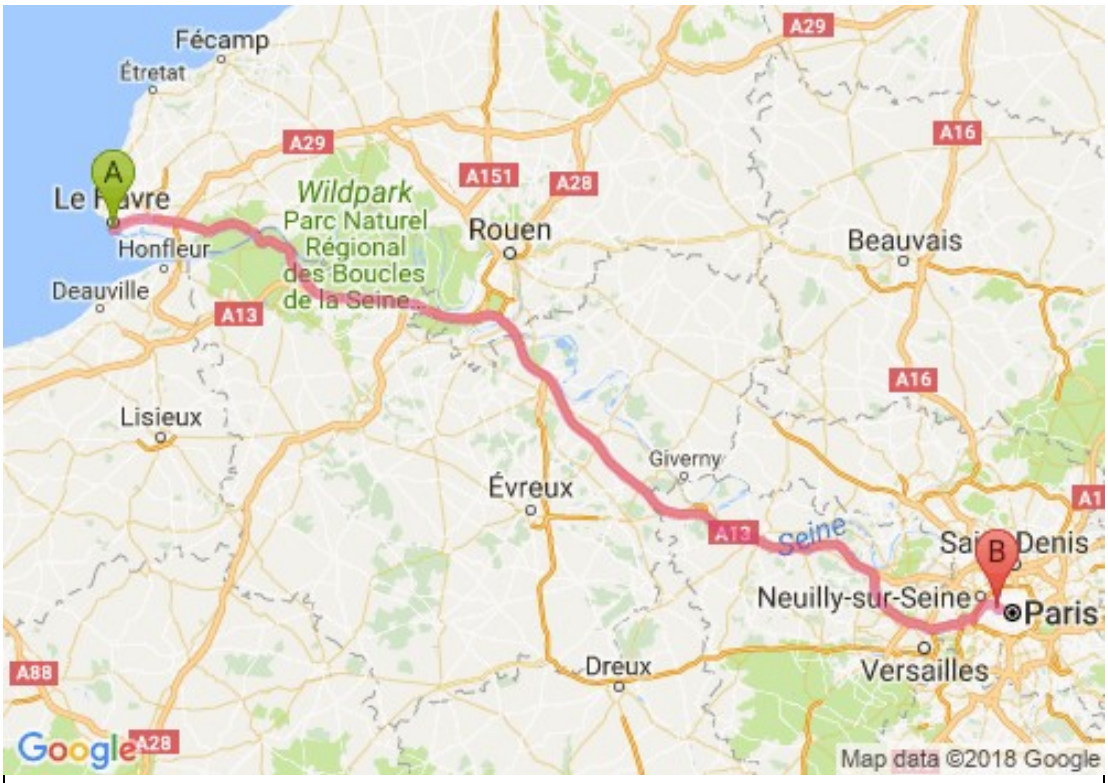

487 Quai Roger Meunier, 76600 Le Havre, Frankreich

200 km. ca. 2 Stunden, 11 Minuten

1.	Nach **Osten** Richtung **Cours de la Manche** starten Für den öffentlichen Durchgang gesperrte Straße	0,4 km
2.	**Links** abbiegen auf **Cours de la Manche**	0,2 km
3.	**Rechts** abbiegen auf **Chaussée Amiral Durand-Viel**	0,2 km
4.	**Links** abbiegen auf **Avenue Lucien Corbeaux**	0,5 km
5.	Im Kreisverkehr **erste** Ausfahrt **Quai Casimir Delavigne** Richtung **Car Ferries** nehmen	0,3 km
6.	**Quai Casimir Delavigne** verläuft nach **rechts** und wird zu **Rue André Carretté** (Schilder nach **Car Ferries**)	0,2 km
7.	Weiter auf **Quai Colbert**	1,2 km
8.	Weiter auf **Boulevard Winston Churchill/D6015** Weiter auf D6015	3,8 km
9.	Weiter auf **N282**	2,3 km
10.	Weiter auf **A131**	17,3 km
11.	Im Kreisverkehr **dritte** Ausfahrt (**N182**) nehmen Teilweise gebührenpflichtige Straße	3,6 km
12.	**N182** verläuft leicht nach **links** und wird zu **A131** Teilweise gebührenpflichtige Straße	15,4 km
13.	Auf **A13** fahren Teilweise gebührenpflichtige Straße	123 km
14.	An der Gabelung **rechts** halten und auf **A13** bleiben Teile dieser Straße können zeitweise gesperrt sein.	24,6 km
15.	Ausfahrt auf der **linken** Seite Richtung **Aéroport Charles de Gaulle/Lille/Paris-Porte-de-Passy/Périphérique Nord** nehmen	0,5 km
16.	Auf **Bd Périphérique** fahren	2,6 km
17.	Ausfahrt Richtung **Porte Dauphine**	0,2 km
18.	Auf **Avenue du Maréchal Fayolle** fahren	67 m
19.	Im Kreisverkehr **dritte** Ausfahrt (**Avenue Foch**) nehmen	1,5 km
20.	Im Kreisverkehr **fünfte** Ausfahrt (**Av. des Champs-Élysées**) nehmen	1,3 km
21.	Im Kreisverkehr **zweite** Ausfahrt nehmen, um auf **Av. des Champs-Élysées** zu bleiben	0,8 km
22.	**Rechts** abbiegen auf **Place de la Concorde**	0,1 km
23.	**Rechts** Richtung **Cours la Reine** abbiegen	52 m
24.	Weiter auf **Cours la Reine**	0,3 km

1 Cours la Reine, 75008 Paris-8E-Arrondissement, Frankreich

Kartendaten © 2017 Google

1

CUDA Bus Stop Cours-la-Reine

12:00 Uhr

Weg von Stop 1 zu Stop 2 ca. 5 Minuten 0.12 km

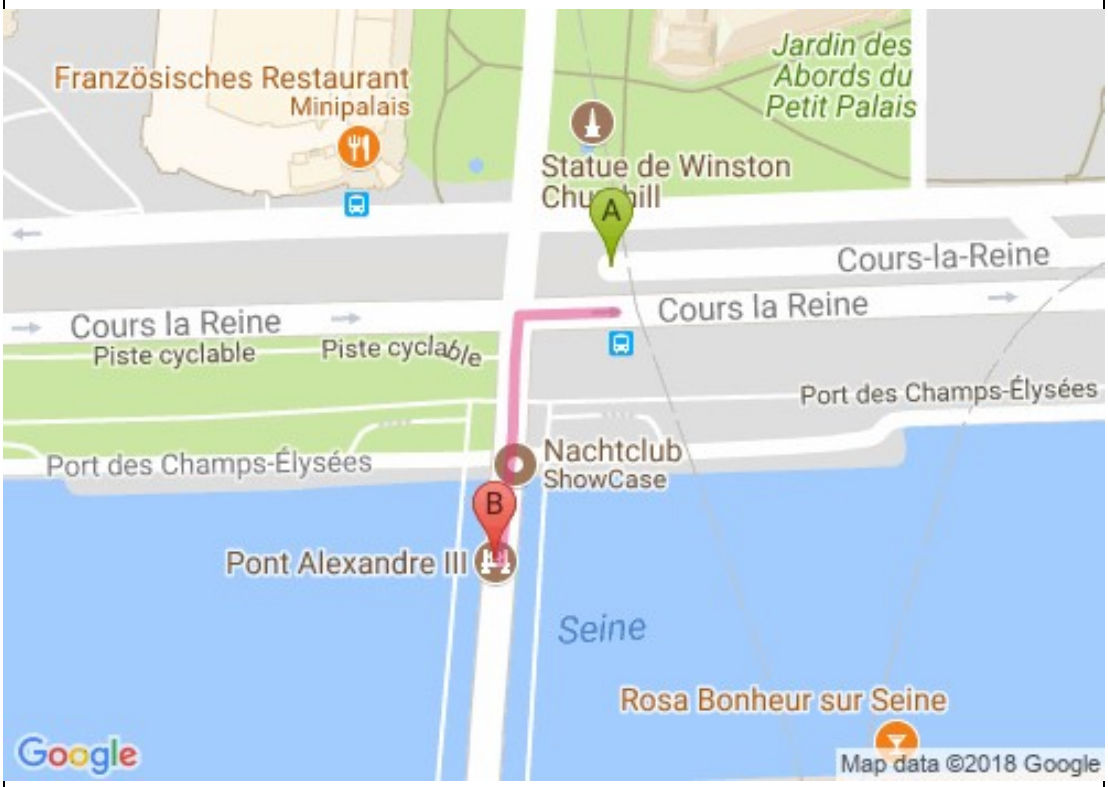

Der Routenplaner für Fußgänger ist noch im Beta-Stadium. Sei vorsichtig! – Auf dieser Route gibt es eventuell keine Bürgersteige oder Fußwege.

A 1 Cours la Reine, 75008 Paris-8E-Arrondissement, Frankreich

0,1 km. ca. 2 Minuten

1. Auf **Cours la Reine** nach **Westen** Richtung **Pont Alexandre III** 34 m
2. **Links** abbiegen auf **Pont Alexandre III** 88 m

B 3336 Pont Alexandre III, 75007 Paris, Frankreich

Kartendaten © 2017 Google

2

Pont Alexandre III

12:05 Uhr - 12:10 Uhr

5 Minuten

Tipp

Als Teil der Weltausstellung, wurde diese Brücke im Stil des Neobarocks am 14. April 1900 eröffnet. Nehmt euch gerne ein paar Minuten Zeit und entdeckt die Löwen am Eingang der Brücke, Kandelaber mit Putten und unter anderem vier 17m hohen Pylone, mit jeweils ca. 4 m hohen vergoldete Bronzefiguren.

Weg von Stop 2 zu Stop 3 ca. 5 Minuten 1.90€ 0.34 km

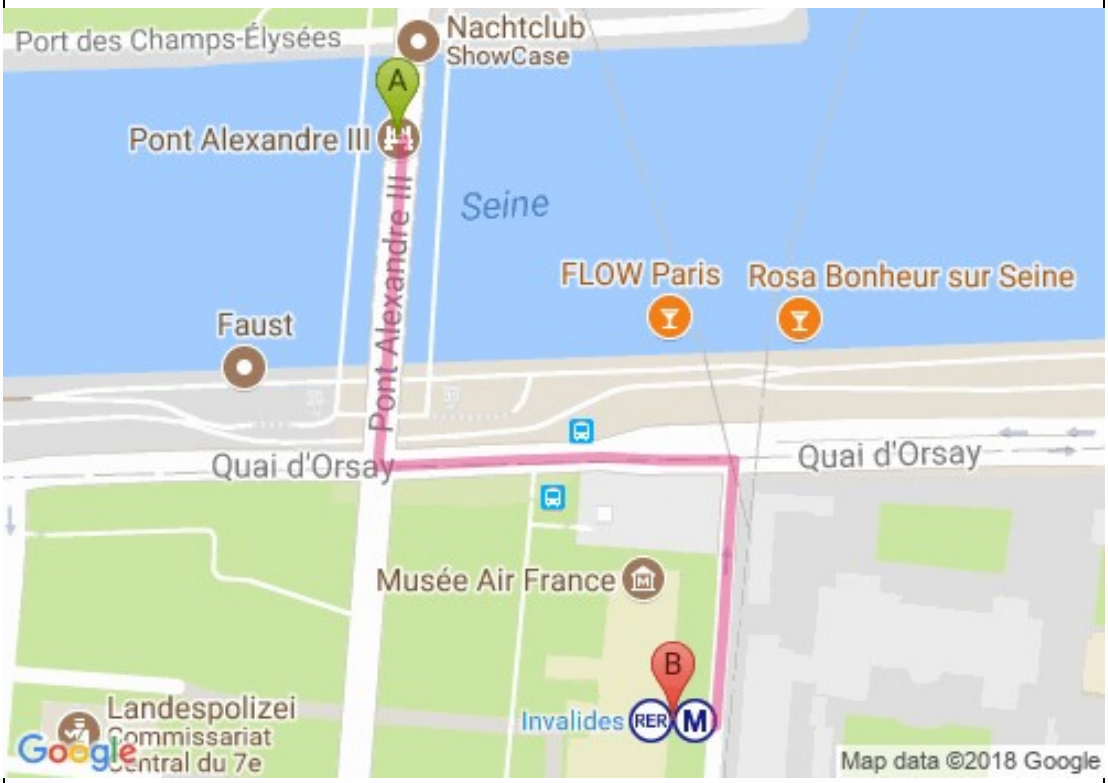

Der Routenplaner für Fußgänger ist noch im Beta-Stadium. Sei vorsichtig! – Auf dieser Route gibt es eventuell keine Bürgersteige oder Fußwege.

A 3336 Pont Alexandre III, 75007 Paris, Frankreich

0,3 km. ca. 5 Minuten

1. Auf **Pont Alexandre III** nach **Süden** Richtung **Quai d'Orsay** 0,1 km
2. **Links** abbiegen auf **Quai d'Orsay** 79 m
3. Leicht **rechts** abbiegen, um auf **Quai d'Orsay** zu bleiben 47 m
4. **Rechts** abbiegen auf **Rue Robert Esnault-Pelterie** 0,1 km
   Das Ziel befindet sich auf der rechten Seite.

B 1 Rue Robert Esnault-Pelterie, 75007 Paris, Frankreich

Kartendaten © 2017 Google

3

Invalides

12:15 Uhr - 12:22 Uhr

7 Minuten Wartezeit

Tipp

Auch dieser Platz bietet viele Fotomotive. Wir steigen jedoch in die Metro Linie 8 und fahren zunächst zur Haltestelle "La Motte-Picquet Grenelle". Dort steigen wir um in die Linie 6, bis zur Haltestelle „Bir-Hakeim“.

Weg von Stop 3 zu Stop 4 ca. 18 Minuten 3.00 km

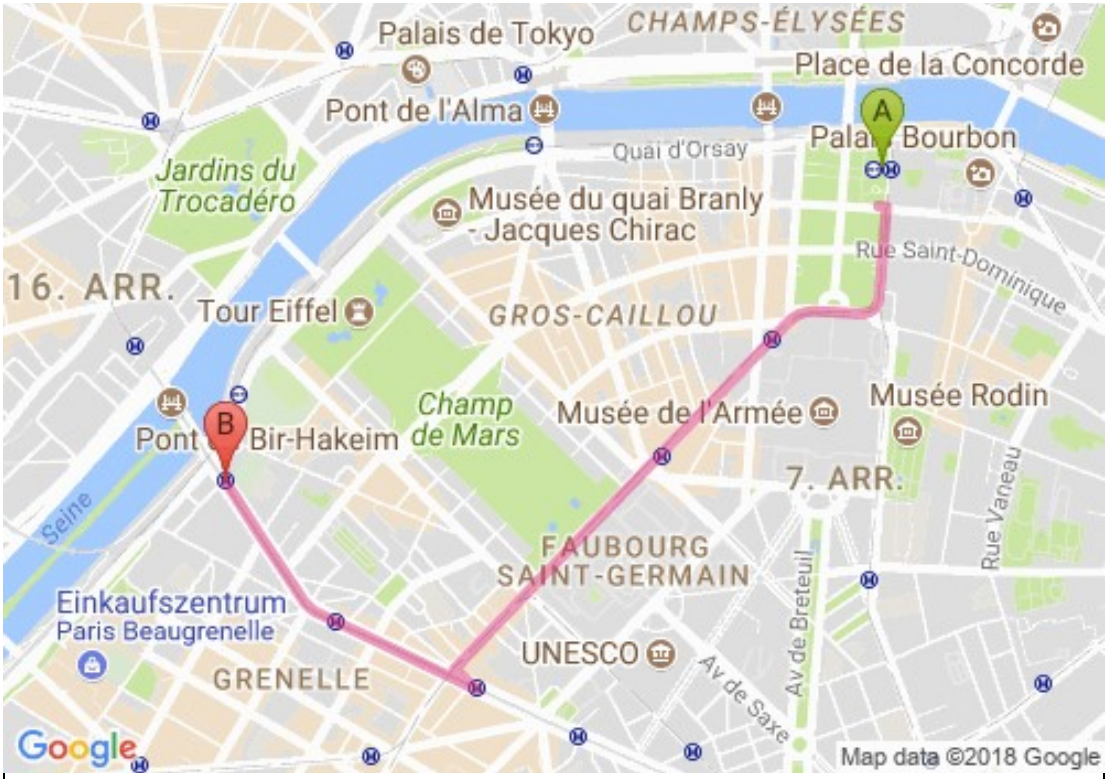

Der Routenplaner für Fußgänger ist noch im Beta-Stadium. Sei vorsichtig! – Auf dieser Route gibt es eventuell keine Bürgersteige oder Fußwege.

A 2 Rue Robert Esnault-Pelterie, 75007 Paris, Frankreich

3,0 km. ca. 18 Minuten

Invalides

M 8U-Bahn in Richtung Balard
12:26–12:30 (4 Minuten, 3 Haltestellen)
Betreiber: , STIF
ca. 2 Minuten

La Motte-Picquet – Grenelle

Gehen bis La Motte-Picquet – Grenelle
12:19–12:23 (4 Minuten, 1 Haltestelle)
Betreiber: , STIF, SNCF
ca. 1 Minute

La Motte-Picquet – Grenelle

M 6U-Bahn in Richtung Charles de Gaulle Étoile
12:38–12:40 (2 Minuten, 2 Haltestellen)
Betreiber: , STIF
ca. 3 Minuten

B 9 Boulevard de Grenelle, 75015 Paris, Frankreich

Informationen zum Betreiber:
Enthält weitere Informationen zu Tarifen und Fahrplänen sowie aktuelle Hinweise.
STIF -
Kartendaten © 2017 Google

4

Bir-Hakeim

12:40 Uhr

Tipp

Ihr müsst austreten und seid auf der Suche nach einem halbwegs sauberen WC? Auf dem Weg zum Eiffelturm kommt ihr nach 130m an der Ecke „Rue-Jean-Rey“ und "Quai Branly“ vorbei. Dort befindet sich ein freistehendes, grauen Häuschen, ein kostenloses und selbstreinigendes WC.

Weg von Stop 4 zu Stop 5 ca. 10 Minuten 0.79 km

Der Routenplaner für Fußgänger ist noch im Beta-Stadium. Sei vorsichtig! – Auf dieser Route gibt es eventuell keine Bürgersteige oder Fußwege.

A 9 Boulevard de Grenelle, 75015 Paris, Frankreich

0,8 km. ca. 10 Minuten

1.	Auf **Boulevard de Grenelle** nach **Nordwesten** Richtung **Quai Branly**	63 m
2.	**Rechts** abbiegen auf **Quai Branly**	0,3 km
3.	Leicht **rechts** abbiegen, um auf **Quai Branly** zu bleiben	0,3 km
4.	**Rechts** abbiegen	61 m
5.	**Links** abbiegen	36 m
6.	**Rechts** abbiegen Das Ziel befindet sich auf der rechten Seite.	43 m

B Tour Eiffel, 5 Avenue Anatole France, 75007 Paris, Frankreich

Kartendaten © 2017 Google

5

Eiffelturm

12:50 Uhr - 14:00 Uhr

60 Minuten

Tipp

Nur eine Vorsichtsmaßnahme: Packt eure Wertgegenstände sicher weg, lasst euch nicht hinreizen, auf irgendeinem Klemmbrett etwas zu unterschreiben und genießt den Blick auf und ganz besonders vom Turm. Ticketpreise und Tickets vorab online oder vor Ort kaufen? Die Preise zur Haupt- und Nebensaison vor Ort schwanken. Die Preisliste für Erwachsene in 2017 sah zum Beispiel wie folgt aus: Treppe zur 1. & 2. Etage 7€ Aufzug zur 2. Etage 11€ | im Dezember z. Bsp. 16€ Aufzug zur 2. & 3 Etage 17€ | im Dezember z. Bsp. 25€ Mit einiger Vorlaufzeit könnt ihr euch vorab auf der offiziellen Seite des Eiffelturms, jedoch nur für die Aufzüge, Tickets mit einem bestimmten Zeitfenster kaufen. Beachtet bitte, dass ihr euer Zeitfenster einhaltet und baut euch ggf. einen kleinen Puffer durch z. Bsp. Busverspätung ein.

Weg von Stop 5 zu Stop 6 ca. 15 Minuten 1.90€ 1.07 km

Anmerkung Abenteurer:
Vom Eiffelturm aus, über die Brücke "Pont d'léna", vorbei am "Jardins du Trocadéro" welcher auch sehenswert ist und einen tollen Blick auf den Eiffelturm gewährt, spazieren wir bis zur Haltestelle „Alma-Marceau" und steigen in die Linie 9.

Der Routenplaner für Fußgänger ist noch im Beta-Stadium. Sei vorsichtig! – Auf dieser Route gibt es eventuell keine Bürgersteige oder Fußwege.

A Tour Eiffel, 5 Avenue Anatole France, 75007 Paris, Frankreich

1,1 km. ca. 14 Minuten

1. Nach **Nordwesten**	19 m
2. **Rechts** Richtung **Quai Branly** abbiegen	0,1 km
3. **Links** Richtung **Quai Branly** abbiegen	52 m
4. **Rechts** abbiegen auf **Quai Branly**	0,6 km
5. **Links** abbiegen auf **Avenue Rapp**/**Pont de l'Alma** Weiter auf Pont de l'Alma	0,2 km
6. **Links** abbiegen auf **Place de l'Alma** Das Ziel befindet sich auf der rechten Seite.	37 m

B 1 Place de l'Alma, 75116 Paris, Frankreich

Kartendaten © 2017 Google

6

Alma-Marceau Metro Station

14:15 Uhr

Weg von Stop 6 zu Stop 7 → → → ca. 6 Minuten 1.00 km

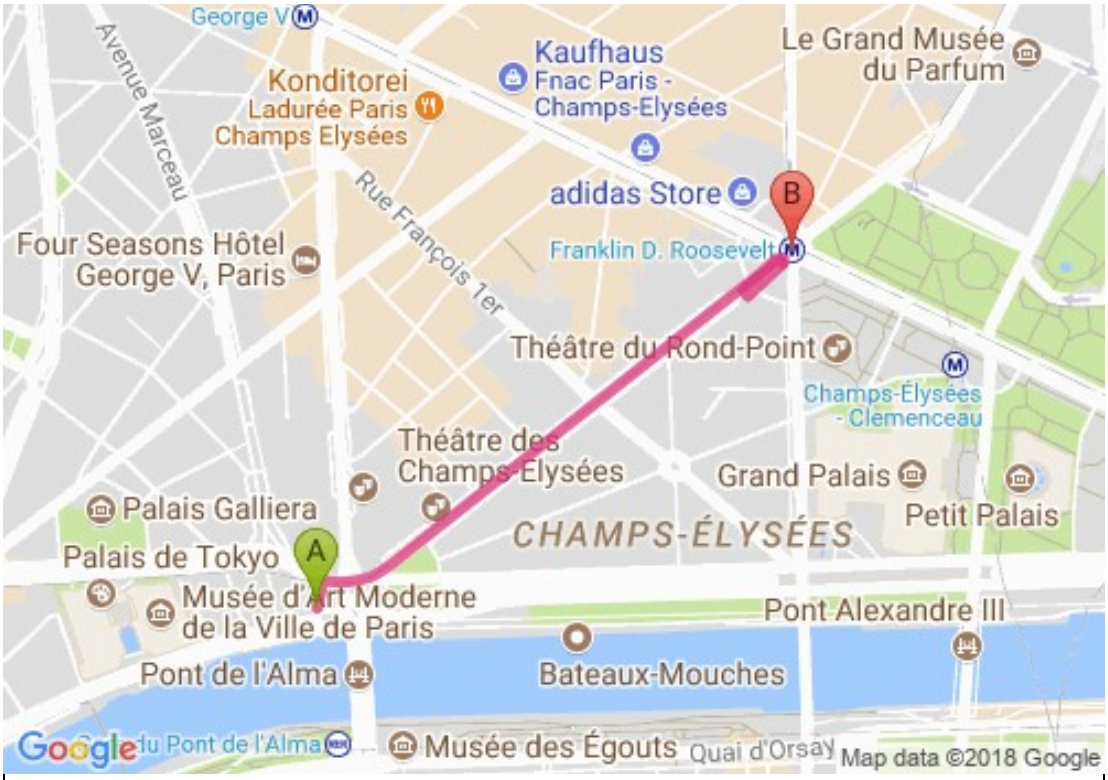

Der Routenplaner für Fußgänger ist noch im Beta-Stadium. Sei vorsichtig! – Auf dieser Route gibt es eventuell keine Bürgersteige oder Fußwege.

A 1 Place de l'Alma, 75116 Paris, Frankreich

1,0 km. ca. 6 Minuten

Alma-Marceau

M 9U-Bahn in Richtung Mairie de Montreuil
14:18–14:19 (1 Minute, 1 Haltestelle)
Betreiber: , STIF

Franklin D. Roosevelt

Gehen bis 60 Avenue Montaigne, 75008 Paris, Frankreich
– (,)
,
ca. 2 Minuten

B 60 Avenue Montaigne, 75008 Paris, Frankreich

Informationen zum Betreiber:
Enthält weitere Informationen zu Tarifen und Fahrplänen sowie aktuelle Hinweise.
STIF -
Kartendaten © 2017 Google

7

Franklin D. Roosevelt

14:21 Uhr

Tipp

Jede Haltestelle hat seine eigene Geschichte. Die Franklin D. Roosevelt gehört zumindest zu einer der meist frequentierten und wurde, wie der Pont Alexandre III 1900 bereits eröffnet.

Weg von Stop 7 zu Stop 8 | ca. 5 Minuten | 0.45 km

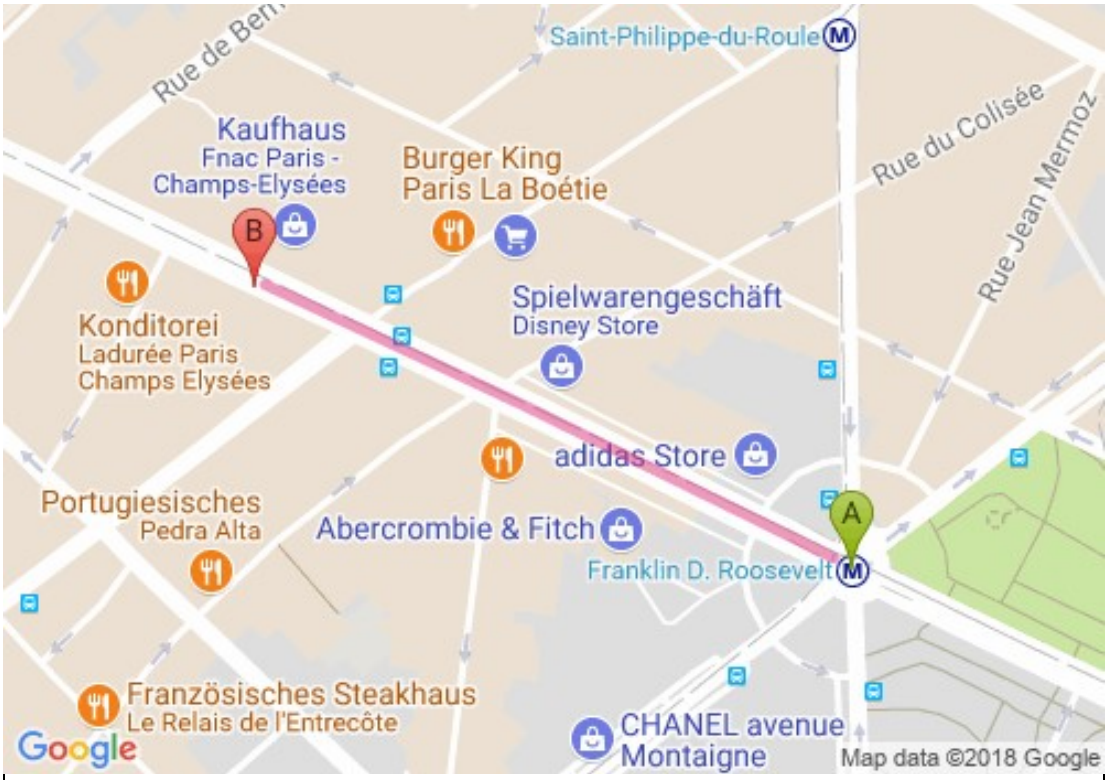

Der Routenplaner für Fußgänger ist noch im Beta-Stadium. Sei vorsichtig! – Auf dieser Route gibt es eventuell keine Bürgersteige oder Fußwege.

A 22 Av. des Champs-Élysées, 75008 Paris, Frankreich

0,4 km. ca. 6 Minuten

1.	Auf **Av. des Champs-Élysées** nach **Nordwesten** Richtung **Rond-Point des Champs-Élysées Marcel-Dassault**	0,4 km

B Champs Elysees, Av. des Champs-Élysées, 75008 Paris, Frankreich

Kartendaten © 2017 Google

Champs Elysees

8

14:26 Uhr - 15:11 Uhr

45 Minuten

Tipp

Zum „Triumphbogen" und zurück zum "Place de la Concorde", auf der ca. 2km langen „Avenue des Champs Elysee" erwarten euch eine fülle an Sehenswürdigkeiten, Shops, Restaurant und auch lädt diese einfach zum spazieren ein. Den Triumphbogen erreicht ihr über unterirdische Tunnel, zum Beispiel der Linie 1, 2 und 6 über den Haltepunkt Charles-de-Gaulle-Etoile. Den Platz zu besichtigen kostet nichts, auf die Aussichtsplattform kommt ihr für 12€. Preisinfos: http://www.paris-arc-de-triomphe.fr/en/Prepare-for-your-visit/Practical-information#price Öffnungszeiten für die Plattform: http://www.paris-arc-de-triomphe.fr/en/Prepare-for-your-visit/Practical-information#time

Weg von Stop 8 zu Stop 9 ca. 15 Minuten 1.04 km

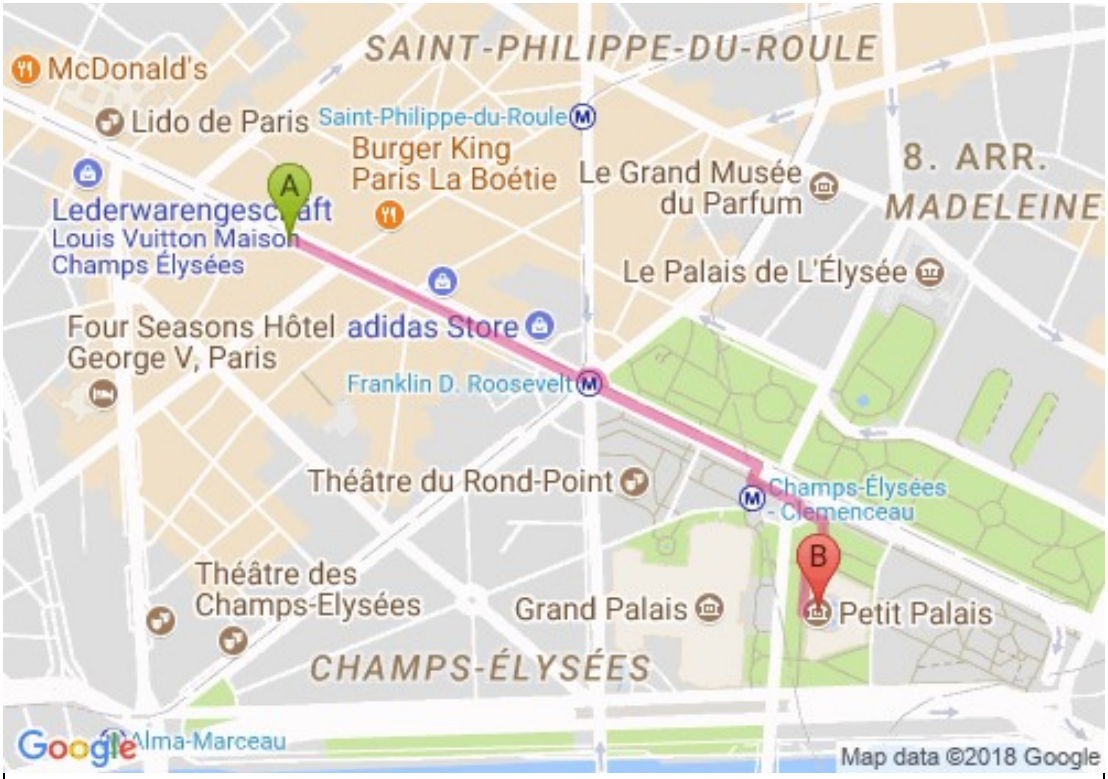

Der Routenplaner für Fußgänger ist noch im Beta-Stadium. Sei vorsichtig! – Auf dieser Route gibt es eventuell keine Bürgersteige oder Fußwege.

A Champs Elysees, Av. des Champs-Élysées, 75008 Paris, Frankreich

1,0 km. ca. 13 Minuten

1.	Auf **Av. des Champs-Élysées** nach **Südosten** Richtung **Rue Pierre Charron** Den Kreisverkehr passieren	0,8 km
2.	**Rechts** abbiegen	24 m
3.	**Links** abbiegen	0,1 km
4.	**Rechts** abbiegen	28 m
5.	**Rechts** abbiegen Das Ziel befindet sich auf der linken Seite.	0,1 km

B 6 Avenue Winston Churchill, 75008 Paris-8E-Arrondissement, Frankreich

Kartendaten © 2017 Google

9

Petit Palais

15:26 Uhr - 15:36 Uhr

10 Minuten

Tipp

Auf der „Avenue Winston Churchill“ lohnt sich der Blick nach rechts, links und besonders oben. Zunächst blicken wir auf das „Petit Palais“, welches das städtische Museum der schönen Künste (Musée des Beaux-Arts de la Ville de Paris) beheimatet.

Weg von Stop 9 zu Stop 10 ca. 0Minute 0.17 km

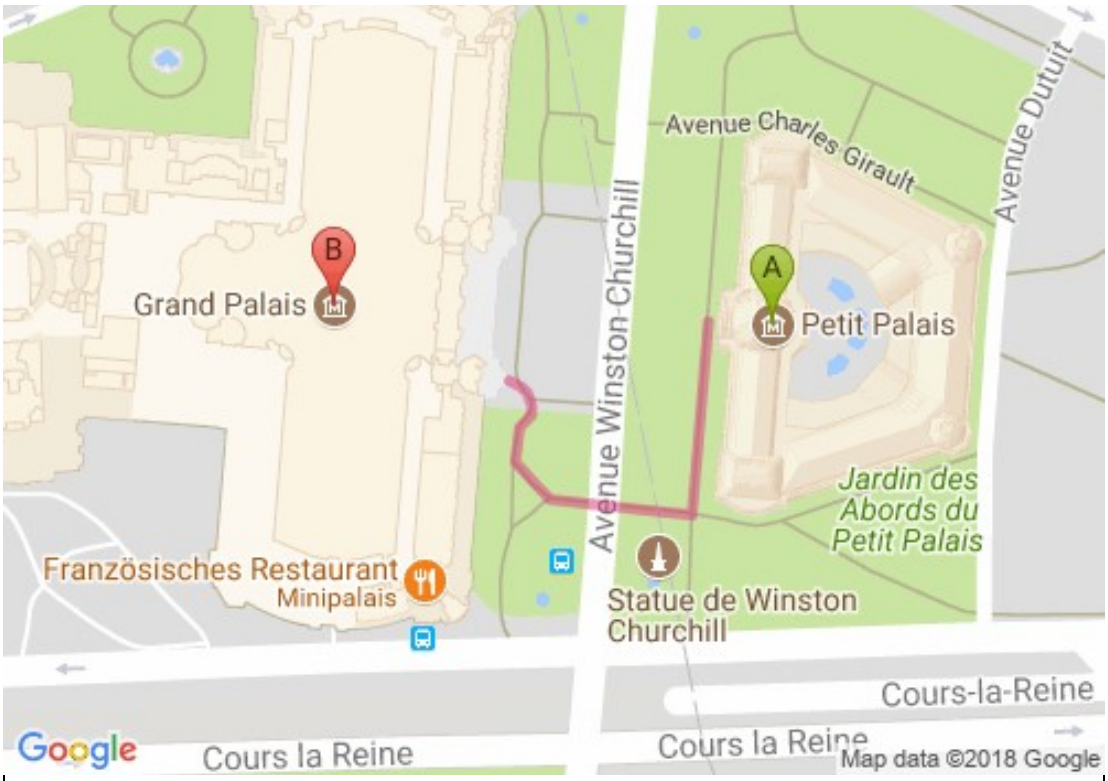

Der Routenplaner für Fußgänger ist noch im Beta-Stadium. Sei vorsichtig! – Auf dieser Route gibt es eventuell keine Bürgersteige oder Fußwege.

A 6 Avenue Winston Churchill, 75008 Paris-8E-Arrondissement, Frankreich

0,2 km. ca. 2 Minuten

1. Nach **Süden** 69 m
2. **Rechts** abbiegen 70 m
3. **Rechts** abbiegen 23 m
4. **Links** abbiegen 8 m
5. **Links** abbiegen 4 m

B 5 Avenue Winston Churchill, 75008 Paris-8E-Arrondissement, Frankreich

Kartendaten © 2017 Google

10

Grand Palais

15:36 Uhr - 15:45 Uhr

9 Minuten

Tipp

Schon von der Aussichtsplattform auf dem Eiffelturm aus ist das Grand Palais auszumachen und dient heute als Galerie für Wechselausstellungen. Noch bis zum 22. Januar 2018 wird dort Gauguins - der Alchimist, ausgestellt.

Weg von Stop 10 zu Stop 11 ca. 5 Minuten 0.25 km

Der Routenplaner für Fußgänger ist noch im Beta-Stadium. Sei vorsichtig! – Auf dieser Route gibt es eventuell keine Bürgersteige oder Fußwege.

5 Avenue Winston Churchill, 75008 Paris-8E-Arrondissement, Frankreich

0,2 km. ca. 4 Minuten

1. Nach **Osten**	4 m
2. **Rechts** Richtung **Avenue Winston Churchill** abbiegen	8 m
3. **Rechts** Richtung **Avenue Winston Churchill** abbiegen	23 m
4. **Links** Richtung **Avenue Winston Churchill** abbiegen	38 m
5. **Rechts** abbiegen auf **Avenue Winston Churchill**	87 m
6. Weiter auf **Pont Alexandre III**	88 m

3336 Pont Alexandre III, 75007 Paris, Frankreich

Kartendaten © 2017 Google

11

Pont Alexandre III

15:50 Uhr

Tipp

Ihr habt noch ein wenig Zeit, bis der Bus abfährt? Schaut euch gerne das treiben auf der Seine vom Pont Alexandre III aus an und vertretet euch noch ein wenig die Beine, bevor es wieder auf die 3 stündige Rückfahrt geht

Weg von Stop 11 zu Stop 12 ca. 5 Minuten 0.12 km

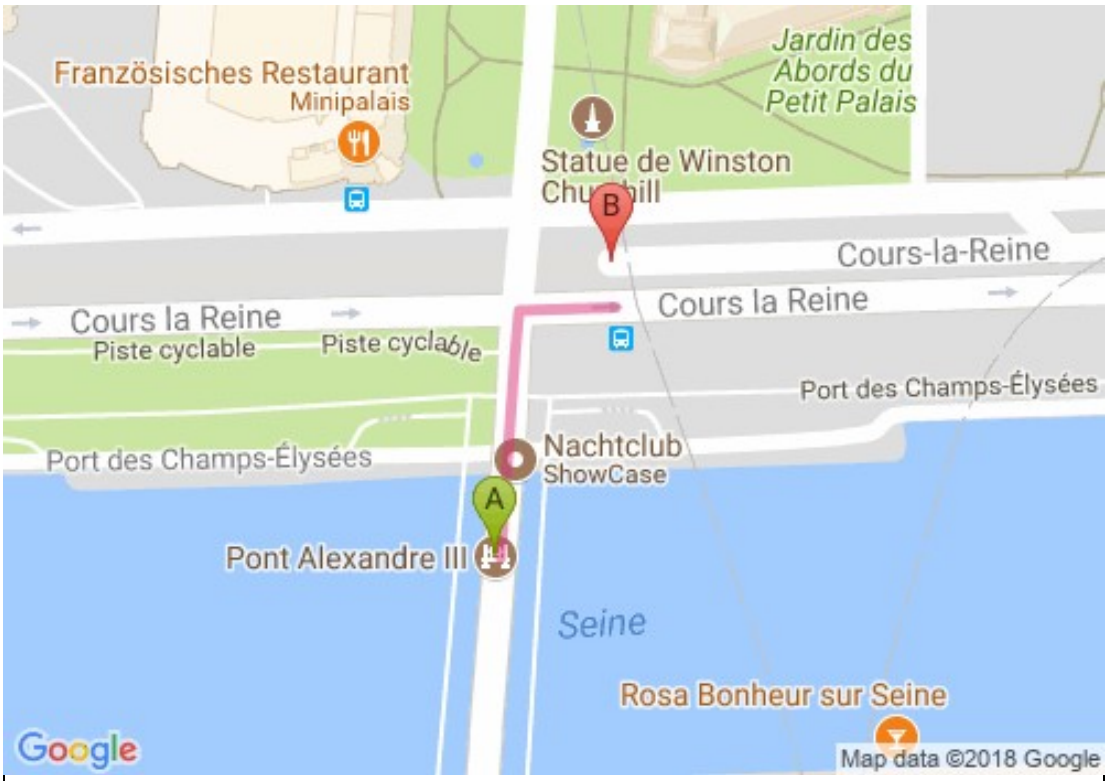

Der Routenplaner für Fußgänger ist noch im Beta-Stadium. Sei vorsichtig! – Auf dieser Route gibt es eventuell keine Bürgersteige oder Fußwege.

A 3336 Pont Alexandre III, 75007 Paris, Frankreich

0,1 km. ca. 2 Minuten

1. Auf **Pont Alexandre III** nach **Norden** Richtung **Port des Champs-Élysées** 88 m
2. **Rechts** abbiegen auf **Cours la Reine** 34 m
   Das Ziel befindet sich auf der linken Seite.

B 1 Cours la Reine, 75008 Paris-8E-Arrondissement, Frankreich

Kartendaten © 2017 Google

12

CUDA Bus Stop Cours-la-Reine

15:55 Uhr - 16:00 Uhr

Weg von Stop 12 zu Stop 13 ca. 180 Minuten 194.45 km

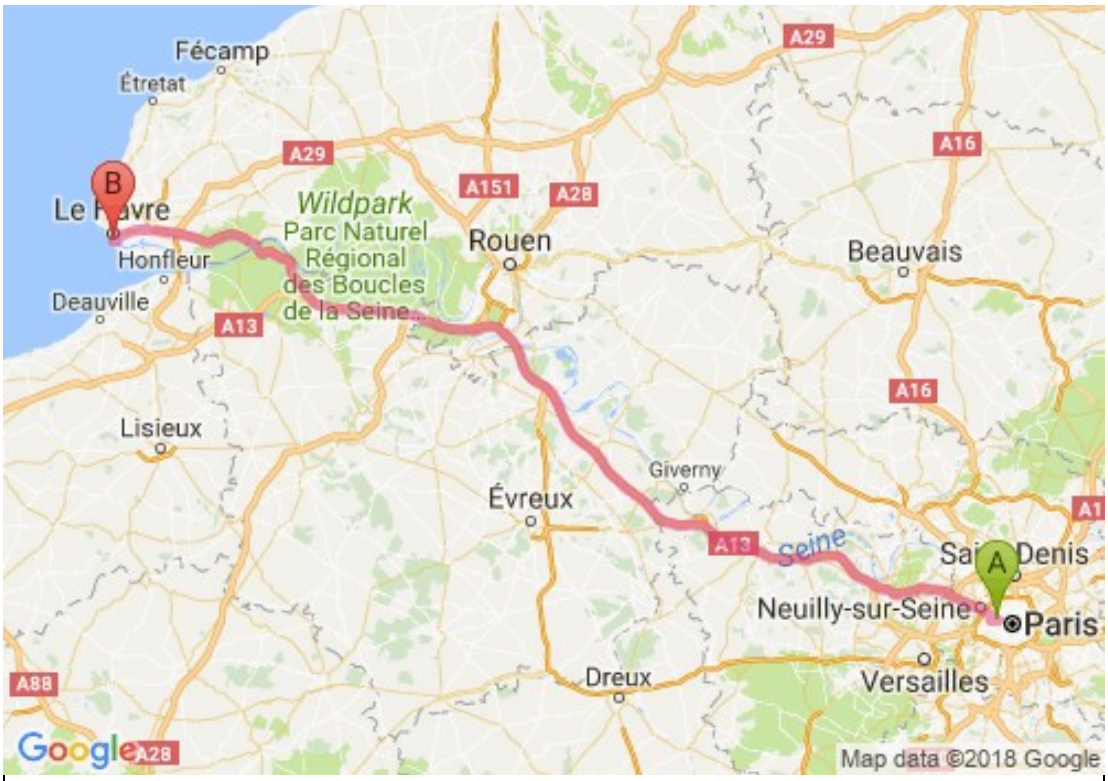

A 1 Cours la Reine, 75008 Paris-8E-Arrondissement, Frankreich

194 km. ca. 2 Stunden, 11 Minuten

1.	Auf **Cours Albert 1er/Cours la Reine/Parc Rives de Seine** nach **Westen** starten Weiter auf Cours Albert 1er	0,6 km
2.	Leicht **rechts** abbiegen Richtung **Cours Albert 1er**	47 m
3.	Geradeaus auf **Cours Albert 1er**	0,3 km
4.	Geradeaus auf **Avenue du Président Wilson/Place de l'Alma** Weiter auf Avenue du Président Wilson	0,6 km
5.	Im Kreisverkehr **zweite** Ausfahrt (**Avenue d'Iéna**) nehmen	1,0 km
6.	Im Kreisverkehr Ausfahrt **Avenue de la Grande-Armée**	1,1 km
7.	Im Kreisverkehr **dritte** Ausfahrt (**Avenue de Neuilly**) nehmen	0,3 km
8.	Weiter auf **Avenue Charles de Gaulle**	1,2 km
9.	**Links** halten, weiter auf **N13** und der Beschilderung für **Toutes Directions** folgen	1,0 km
10.	Weiter auf **A14** Teilweise gebührenpflichtige Straße	20,5 km
11.	Auf **A13** fahren Teilweise gebührenpflichtige Straße	90,4 km
12.	An der Gabelung **links** halten und auf **A13** bleiben Teilweise gebührenpflichtige Straße	32,3 km
13.	An der Gabelung **rechts** halten, weiter auf **A131/E5** und der Beschilderung für **Pont de Tancarville/Le Havre/Fécamp** folgen Teilweise gebührenpflichtige Straße	15,0 km
14.	Weiter auf **N182** Teilweise gebührenpflichtige Straße	3,5 km
15.	**Links** halten und weiter auf **A131**	17,2 km
16.	Weiter auf **E5**	0,4 km
17.	Weiter auf **N282**	2,5 km
18.	Weiter auf **Boulevard de Leningrad/D6015** Weiter auf D6015	3,8 km
19.	Weiter auf **Quai Colbert**	0,7 km
20.	Weiter auf **Chaussée du 24eme Territorial**	0,3 km
21.	Weiter auf **Quai George V**	0,2 km
22.	**Links** abbiegen auf **Chaussée Georges Pompidou**	0,1 km
23.	Weiter auf **Quai Casimir Delavigne**	0,3 km
24.	Im Kreisverkehr **dritte** Ausfahrt (**Avenue Lucien Corbeaux**) nehmen	0,5 km
25.	**Rechts** abbiegen auf **Chaussée Amiral Durand-Viel**	0,2 km

26. **Links** abbiegen auf **Cours de la Manche**	0,2 km
27. **Rechts** abbiegen Für den öffentlichen Durchgang gesperrte Straße	0,4 km

B 487 Quai Roger Meunier, 76600 Le Havre, Frankreich

Kartendaten © 2017 Google

Ende

Cruise Terminal Le Havre

19:00 Uhr