Das romantische Honfleur genießen

Gesamtdauer
6 Std

Fahrtstrecke
51.30km

Ausgaben
16.00€ / Person

Laufstrecke
3.00km

Le Havre in Frankreich ist für viele Kreuzfahrer der Ausgangspunkt für einen Trip in die Stadt der Liebe, Paris. Doch leider dauert eine Busfahrt bis in Frankreichs Hauptstadt gut und gern drei Stunden. Eine Zeit, die man anderweitig deutlich besser investieren kann, denn auch in der näheren Umgebung von Le Havre gibt es einiges zu sehen und zu entdecken. Ein passendes Beispiel wäre der charmante Ort Honfleur, den man exzellent auf eigene Faust entdecken kann. Wir sind mit dem öffentlichen Nahverkehr kostengünstig nach Honfleur gefahren und haben dort das Flair des Ortes in charmanten Gassen und einem schönen kleinen Hafen aufgesogen. Aufgrund der relativ geringen Distanz zwischen Hafen und Zielort ist der Ausflug sowohl für Alleinreisende als auch Familien geeignet.

Start

Cruise Terminal Le Havre

10:00 Uhr

Weg von Stop 0 zu Stop 1 | ca. 30 Minuten | 4.00€ | 2.48 km

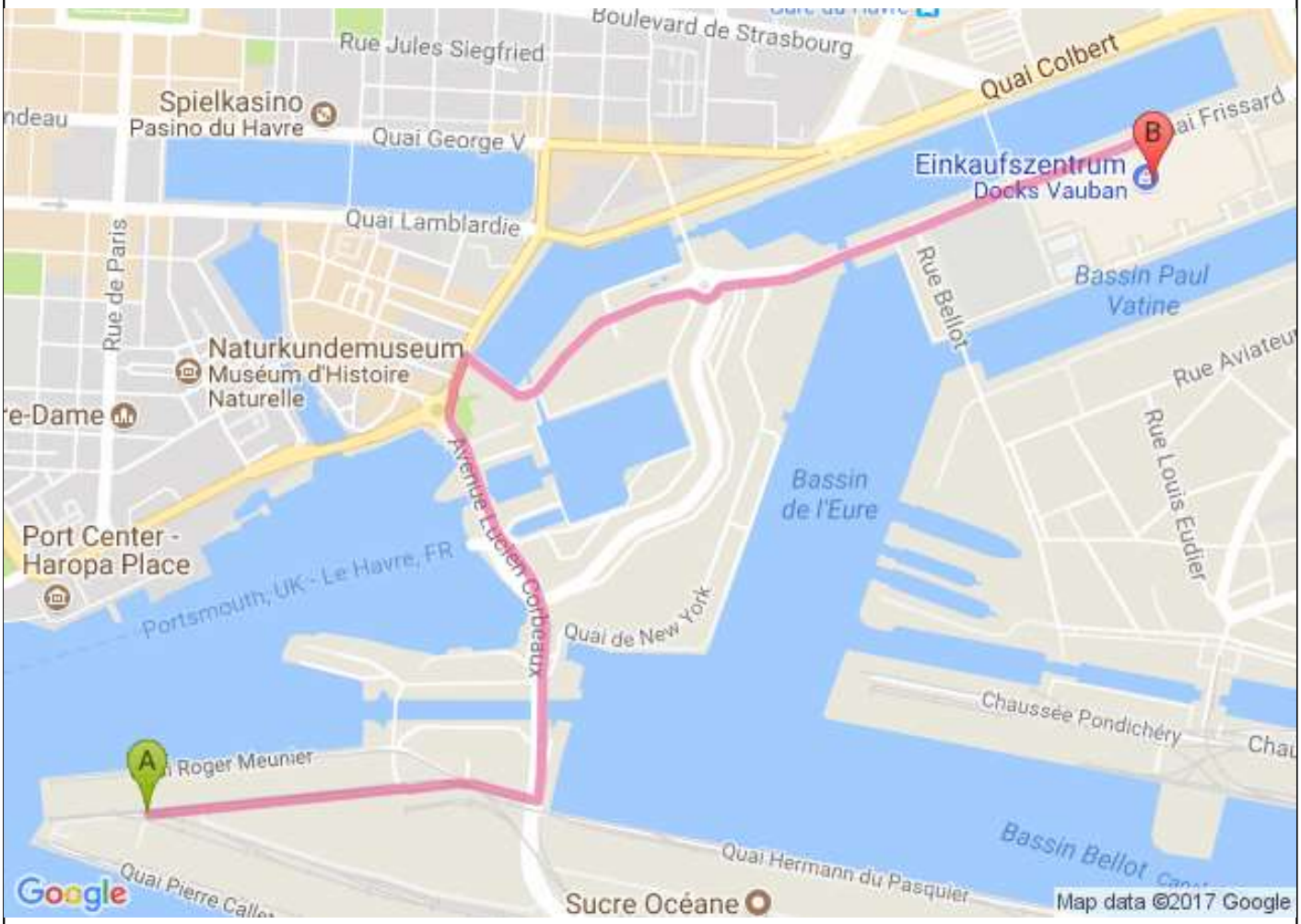

A 487 Quai Roger Meunier, 76600 Le Havre, Frankreich

2,5 km.

1.	Nach **Osten** Richtung **Cours de la Manche** starten Für den öffentlichen Durchgang gesperrte Straße	0,4 km
2.	Auf **Cours de la Manche** fahren	0,2 km
3.	**Links** abbiegen auf **Avenue Lucien Corbeaux**	0,6 km
4.	Im Kreisverkehr **erste** Ausfahrt **Quai Casimir Delavigne** Richtung **Car Ferries** nehmen	0,1 km
5.	**Rechts** abbiegen auf **Chaussée Lamandé**	0,4 km
6.	Im Kreisverkehr **dritte** Ausfahrt (**Quai Frissard**) nehmen	0,7 km

B 21 Quai Frissard, 76600 Le Havre, Frankreich

Kartendaten © 2017 Google

1

Shuttle Bus Stop Docks vauban

10:30 Uhr

Weg von Stop 1 zu Stop 2 ca. 15 Minuten 0.62 km

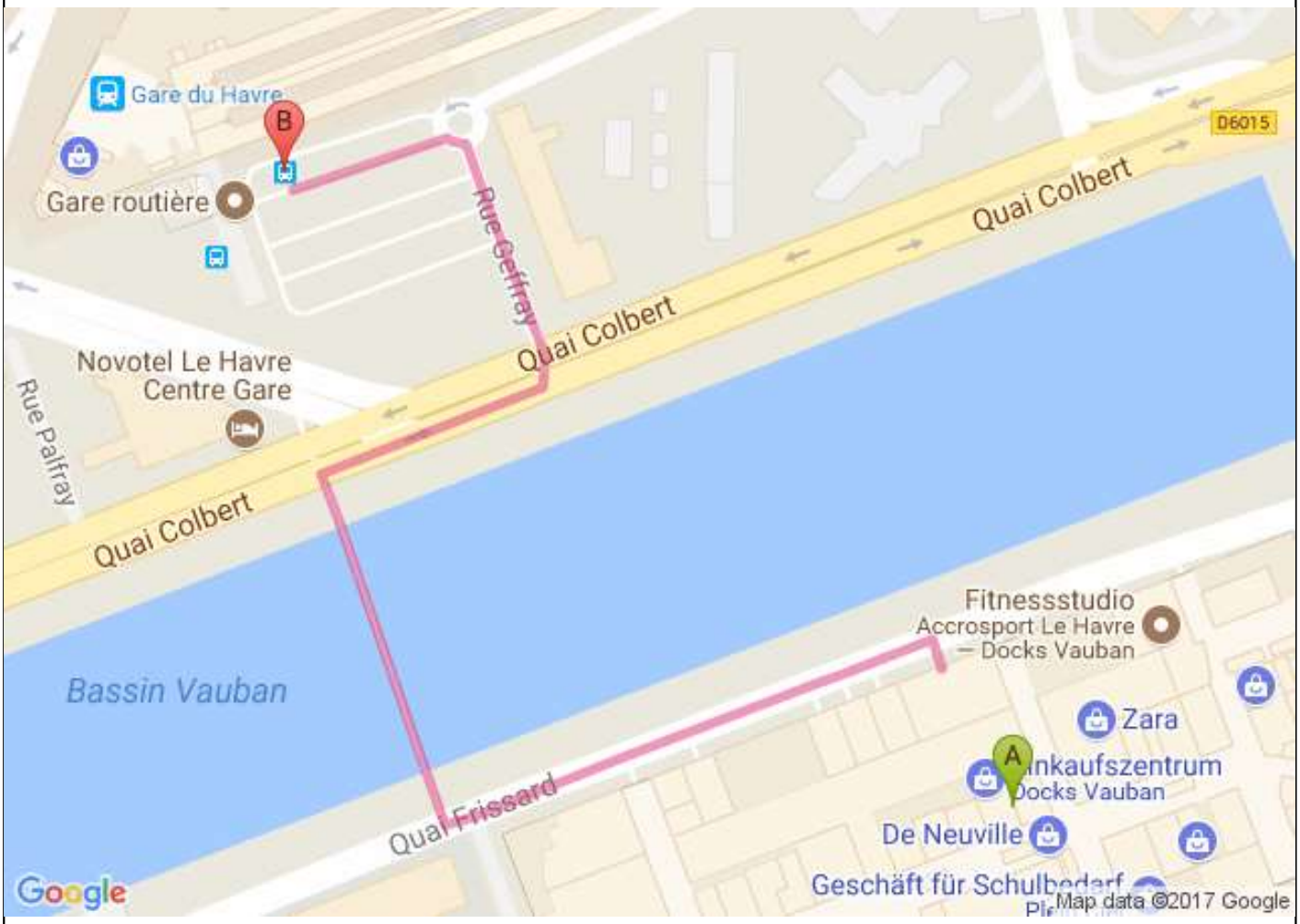

Der Routenplaner für Fußgänger ist noch im Beta-Stadium. Sei vorsichtig! – Auf dieser Route gibt es eventuell keine Bürgersteige oder Fußwege.

A 76600 Le Havre, Frankreich

0,6 km.

1.	Nach **Norden** Richtung **Quai Frissard**	11 m
2.	**Links** abbiegen auf **Quai Frissard**	0,2 km
3.	**Rechts** abbiegen auf **Passerelle Hubert Raoul-Duval**	0,1 km
4.	**Rechts** abbiegen auf **Quai Colbert**	92 m
5.	**Links** abbiegen auf **Rue Geffray**	0,1 km
6.	**Links** abbiegen Das Ziel befindet sich auf der rechten Seite.	72 m

B Cours Lafayette, 76600 Le Havre, Frankreich

Kartendaten © 2017 Google

2

Le Havre Gare Routière

10:45 Uhr - 11:00 Uhr

15 Minuten

Weg von Stop 2 zu Stop 3 ca. 30 Minuten 4.20€ 22.58 km

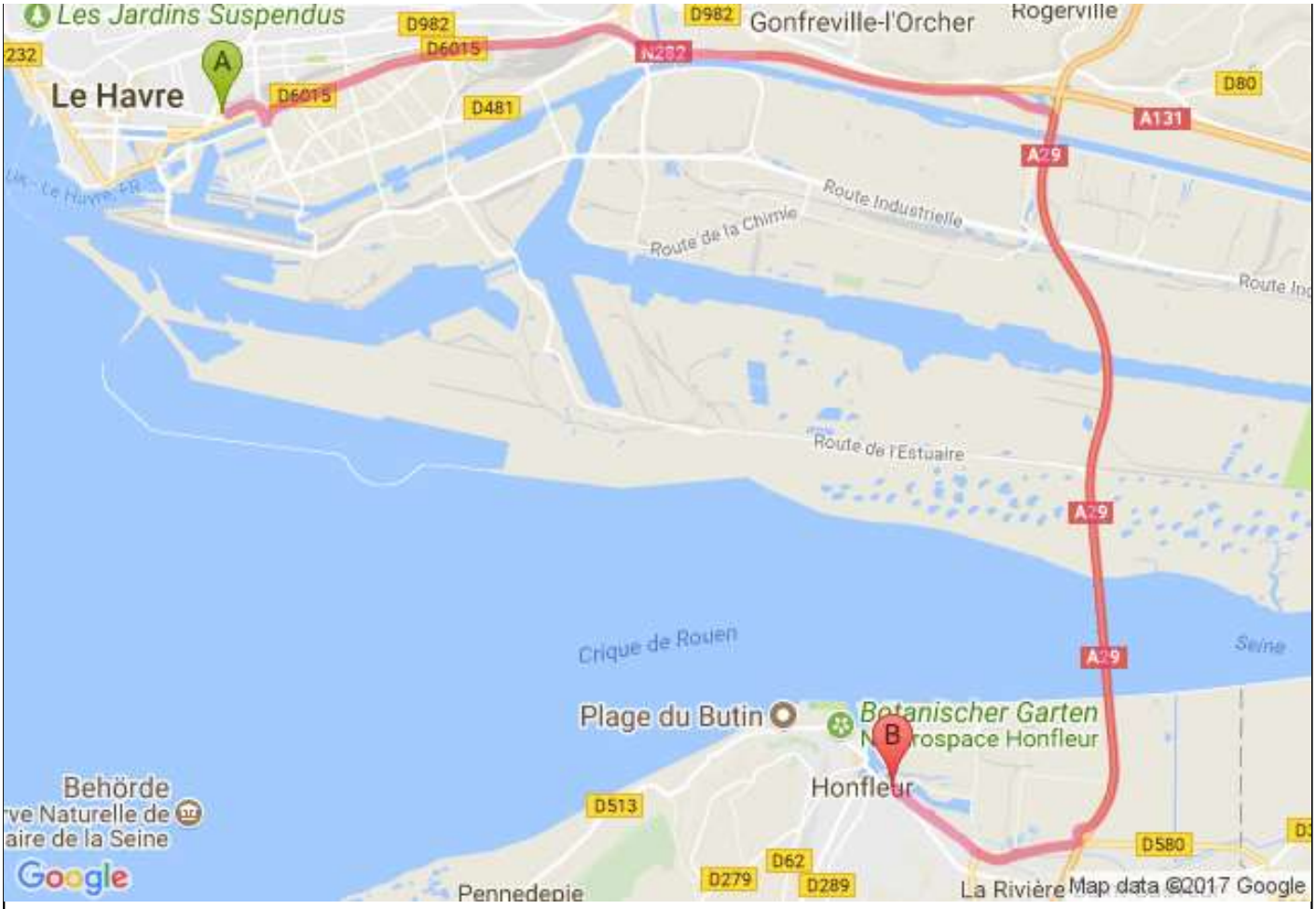

Anmerkung Abenteurer:
Buslinie20

A Rue Geffray, 76600 Le Havre, Frankreich

22,6 km.

1.	Nach **Osten** Richtung **Rue Geffray** starten	9 m
2.	Bei **Rue Geffray links** abbiegen	17 m
3.	**Rechts** abbiegen auf **Rue Charles Laffitte**	0,3 km
4.	Auffahrt **links** auf **Pont Jean Jacques Rousseau** nehmen	0,3 km
5.	Im Kreisverkehr **vierte** Ausfahrt nehmen, um auf **Pont Jean Jacques Rousseau** zu bleiben	78 m
6.	Die Auffahrt Richtung **Rouen**/**Pont de Tancarville** nehmen	0,2 km
7.	Auf **Quai Colbert**/**D6015** fahren	85 m
8.	**Links** halten und weiter auf **Boulevard Winston Churchill**/**D6015** Weiter auf D6015	3,8 km
9.	Weiter auf **N282**	2,3 km
10.	Weiter auf **A131**	1,9 km
11.	Ausfahrt **A29**/**E44**/**Pont de Normandie** Richtung **Caen**	1,9 km
12.	Auf **A29**/**E44** fahren Teilweise gebührenpflichtige Straße	8,7 km
13.	Bei Ausfahrt **3** Richtung **Le Mans**/**Honfleur**/**Pont Audemer** fahren Gebührenpflichtige Straße	0,4 km
14.	Im Kreisverkehr **erste** Ausfahrt (**D580**) nehmen	0,7 km
15.	Im Kreisverkehr **zweite** Ausfahrt nehmen, um auf **D580** zu bleiben	0,5 km
16.	Im Kreisverkehr **dritte** Ausfahrt (**Cours Jean de Vienne**/**D580**) nehmen	0,8 km
17.	Im Kreisverkehr **zweite** Ausfahrt (**D580**) nehmen	0,4 km
18.	Im Kreisverkehr **dritte** Ausfahrt nehmen, um auf **D580** zu bleiben	0,1 km
19.	**Rechts** abbiegen Das Ziel befindet sich auf der linken Seite.	0,1 km

B 4 Rue des Vases, 14600 Honfleur, Frankreich

Kartendaten © 2017 Google

3

Gare Routière

11:30 Uhr

Weg von Stop 3 zu Stop 4 ca. 30 Minuten 0.54 km

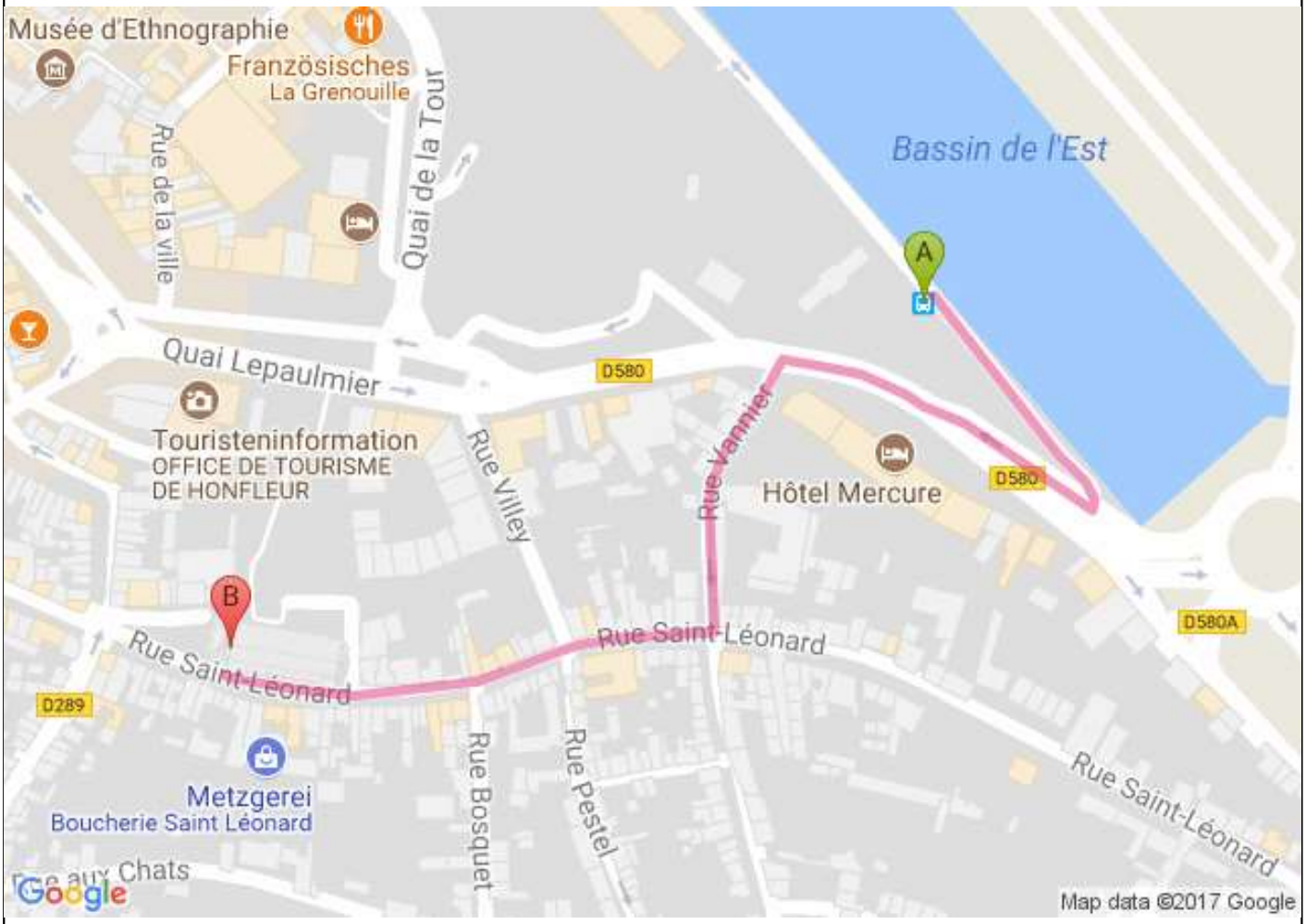

Der Routenplaner für Fußgänger ist noch im Beta-Stadium. Sei vorsichtig! – Auf dieser Route gibt es eventuell keine Bürgersteige oder Fußwege.

A 4 Rue des Vases, 14600 Honfleur, Frankreich

0,5 km.

1. Nach **Südosten** Richtung **D580** 0,1 km
2. Scharf **rechts** auf **D580** 0,1 km
3. **Links** abbiegen auf **Rue Vannier** 0,1 km
4. **Rechts** abbiegen auf **Rue Saint-Léonard** 0,2 km
   Das Ziel befindet sich auf der rechten Seite.

B 36-50 Rue Saint-Léonard, 14600 Honfleur, Frankreich

Kartendaten © 2017 Google

4

Kirche Saint Leonard Honfleur

12:00 Uhr - 12:30 Uhr

30 Minuten

Weg von Stop 4 zu Stop 5 ca. 15 Minuten 0.32 km

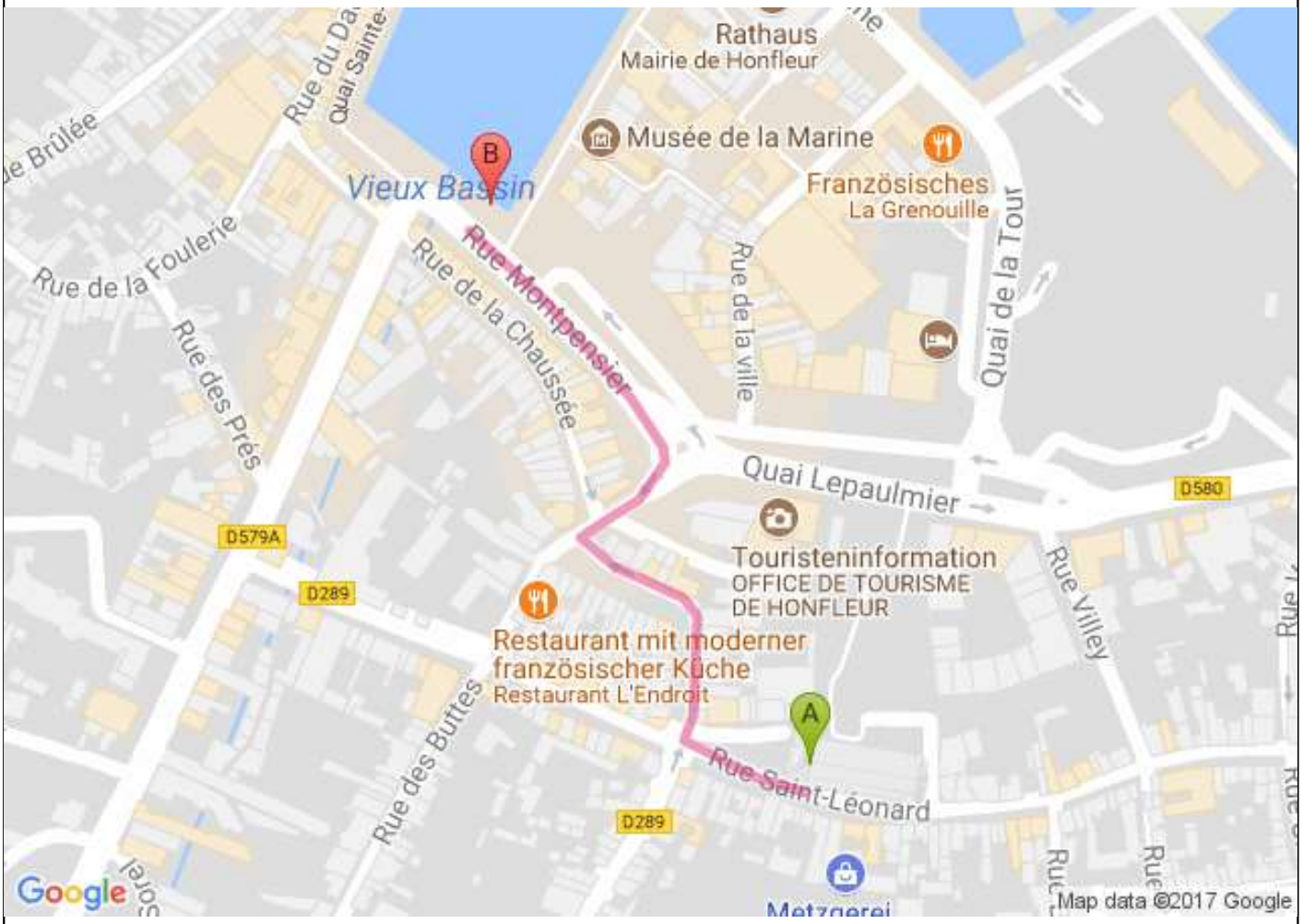

Der Routenplaner für Fußgänger ist noch im Beta-Stadium. Sei vorsichtig! – Auf dieser Route gibt es eventuell keine Bürgersteige oder Fußwege.

A 36-50 Rue Saint-Léonard, 14600 Honfleur, Frankreich

0,3 km.

1. Auf **Rue Saint-Léonard** nach **Westen** Richtung **Rue Bourdet/D289** 50 m
2. **Rechts** abbiegen auf **Rue Notre Dame** 0,1 km
3. **Rechts** abbiegen auf **Rue P et Charles Bréard** 45 m
4. Im Kreisverkehr **erste** Ausfahrt (**Rue Montpensier**) nehmen
Das Ziel befindet sich auf der rechten Seite. 0,1 km

B 6 Rue Montpensier, 14600 Honfleur, Frankreich

Kartendaten © 2017 Google

5

Le Vieux Bassin

12:45 Uhr - 13:45 Uhr

60 Minuten

Tipp

Aufenthalt inkl. Mittagessen

Weg von Stop 5 zu Stop 6 ca. 4 Minuten 0.34 km

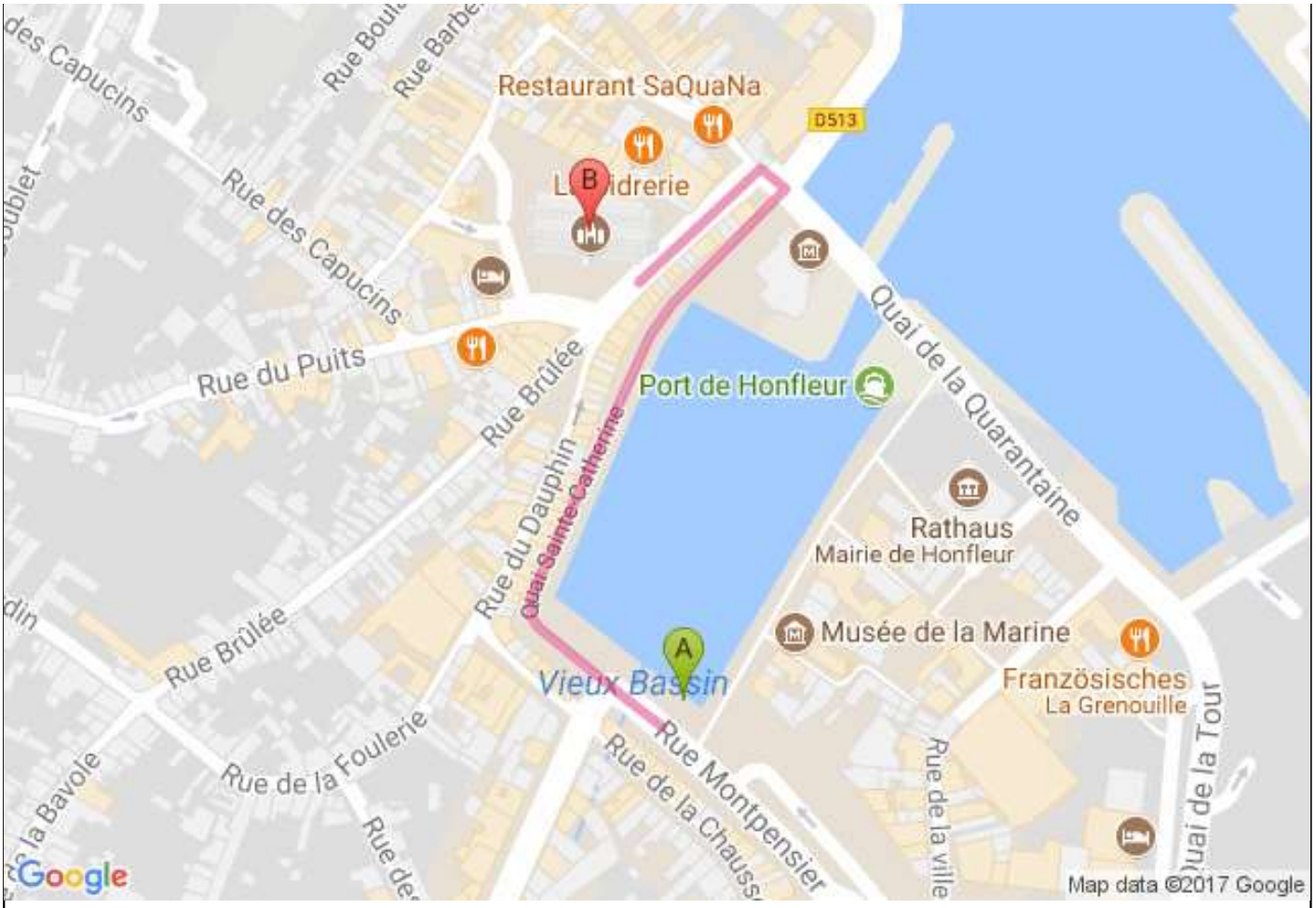

Der Routenplaner für Fußgänger ist noch im Beta-Stadium. Sei vorsichtig! – Auf dieser Route gibt es eventuell keine Bürgersteige oder Fußwege.

A 6 Rue Montpensier, 14600 Honfleur, Frankreich

0,3 km.

1. Auf **Rue Montpensier** nach **Nordwesten** Richtung **D579A** 25 m
2. Weiter auf **Quai Sainte-Catherine** 0,2 km
3. Bei **Quai de la Quarantaine links** abbiegen 13 m
4. **Links** abbiegen auf **Rue des Logettes** 64 m
   Das Ziel befindet sich auf der rechten Seite.

B 6 Rue des Logettes, 14600 Honfleur, Frankreich

Kartendaten © 2017 Google

6

Saint Catherine's Church

13:50 Uhr - 14:20 Uhr

30 Minuten

Weg von Stop 6 zu Stop 7 ca. 25 Minuten 0.57 km



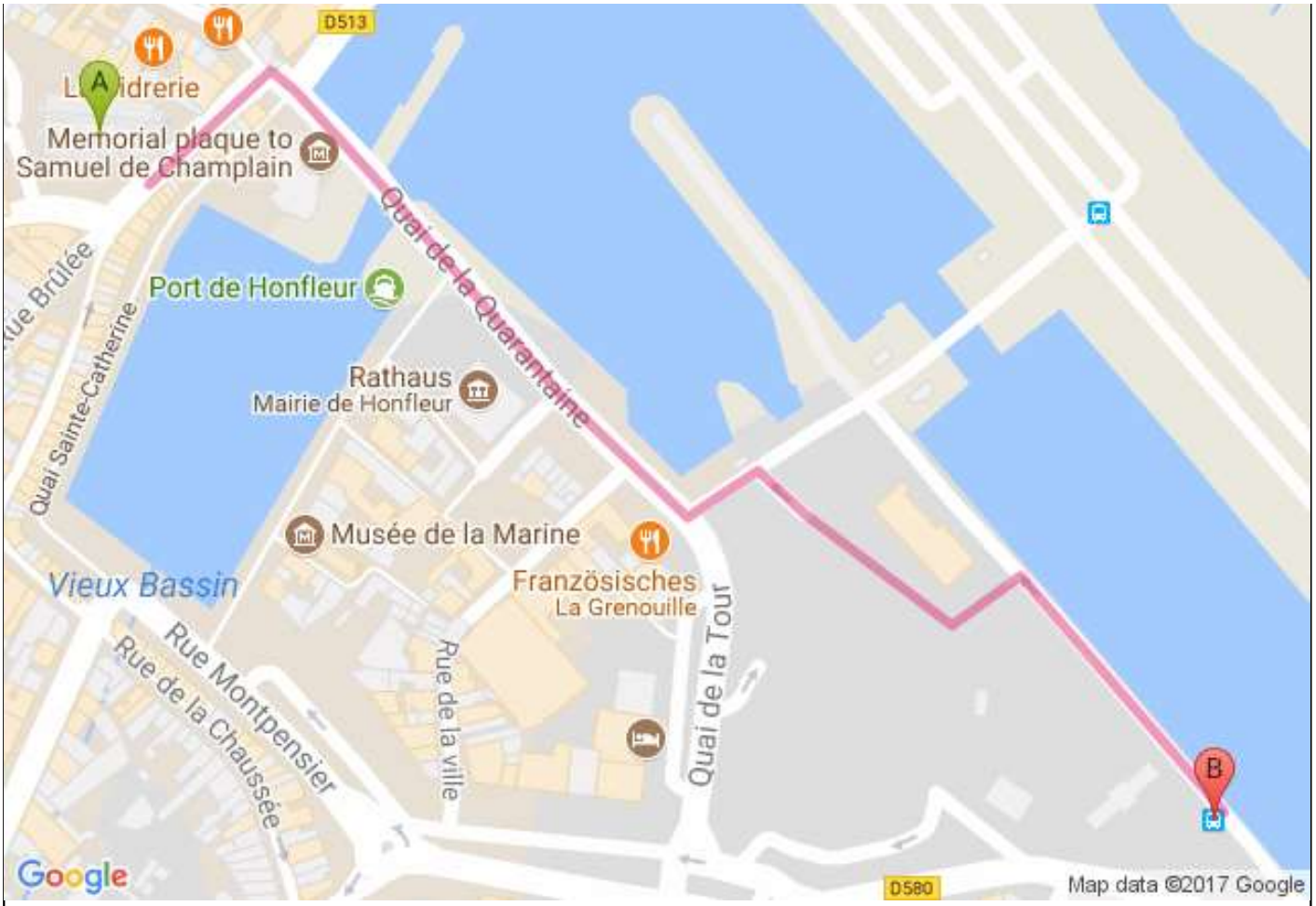

Der Routenplaner für Fußgänger ist noch im Beta-Stadium. Sei vorsichtig! – Auf dieser Route gibt es eventuell keine Bürgersteige oder Fußwege.

A 6 Rue des Logettes, 14600 Honfleur, Frankreich

0,6 km.

1.	Auf **Rue des Logettes** nach **Nordosten** Richtung **Place Hamelin**	64 m
2.	**Rechts** abbiegen auf **Quai de la Quarantaine**	0,2 km
3.	Bei **Quai de la Tour links** abbiegen	32 m
4.	**Rechts** abbiegen	0,1 km
5.	**Links** abbiegen	32 m
6.	**Rechts** abbiegen Das Ziel befindet sich auf der rechten Seite.	0,1 km

B 4 Rue des Vases, 14600 Honfleur, Frankreich

Kartendaten © 2017 Google

7

Gare Routière

14:45 Uhr - 15:00 Uhr

15 Minuten

Weg von Stop 7 zu Stop 8 ca. 27 Minuten 4.20€ 23.73 km

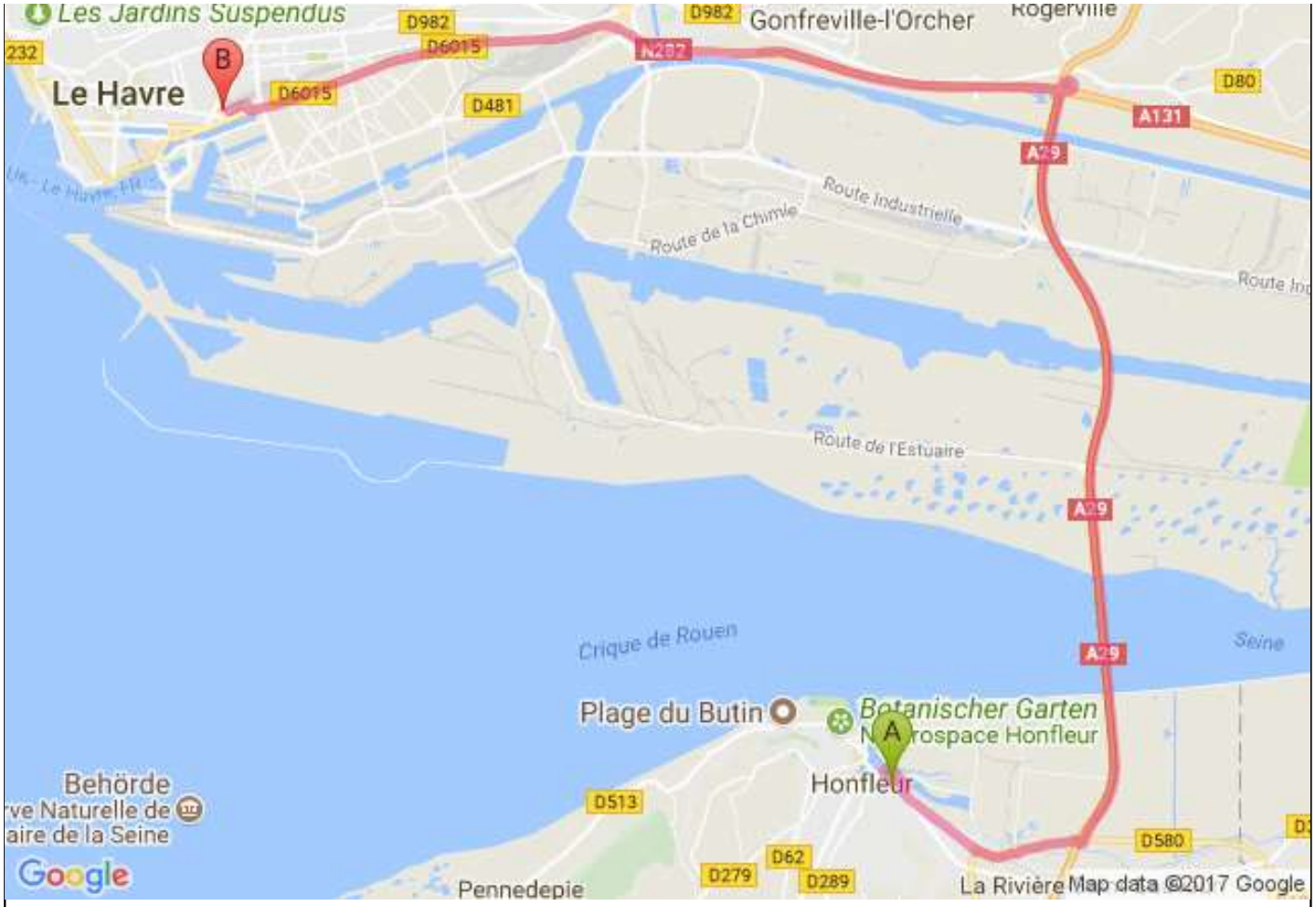

A 4 Rue des Vases, 14600 Honfleur, Frankreich

23,7 km.

1.	Richtung **Nordwesten**	0,2 km
2.	**Rechts** abbiegen auf **Place de la Gare**	0,1 km
3.	An der 1. Querstraße **rechts** abbiegen Richtung **D580**	0,4 km
4.	Im Kreisverkehr **dritte** Ausfahrt **D580** Richtung **A29/A13** nehmen	0,4 km
5.	Im Kreisverkehr **erste** Ausfahrt (**Cours Jean de Vienne/D580**) nehmen	0,8 km
6.	Im Kreisverkehr **dritte** Ausfahrt **D580** Richtung **A29/Le Havre/Pont-Audemer** nehmen	0,5 km
7.	Im Kreisverkehr **zweite** Ausfahrt nehmen, um auf **D580** zu bleiben	0,8 km
8.	Im Kreisverkehr **dritte** Ausfahrt **A29** Richtung **Calais/Amiens/Le Havre/Pont de Normandie** nehmen Teilweise gebührenpflichtige Straße	0,4 km
9.	Auf **A29** fahren Teilweise gebührenpflichtige Straße	9,3 km
10.	Bei Ausfahrt **A131/E5** Richtung **Car Ferries** fahren	3,8 km
11.	Weiter auf **E5**	0,4 km
12.	Weiter auf **N282**	2,5 km
13.	Weiter auf **Boulevard de Leningrad/D6015**	2,4 km
14.	**Links** halten und auf **Boulevard de Leningrad/D6015** bleiben Weiter auf D6015	0,7 km
15.	**Links** halten und weiter auf **Boulevard Winston Churchill/D6015**	0,7 km
16.	Weiter auf **Quai Colbert**	54 m
17.	**Rechts** abbiegen auf **Rue Chevalier de la Barre**	0,2 km
18.	**Links** abbiegen auf **Rue Charles Laffitte**	0,2 km

B 40 Rue Charles Laffitte, 76600 Le Havre, Frankreich

Kartendaten © 2017 Google

8

Le Havre Gare routière

15:25 Uhr

Weg von Stop 8 zu Stop 9 ca. 8 Minuten 0.62 km

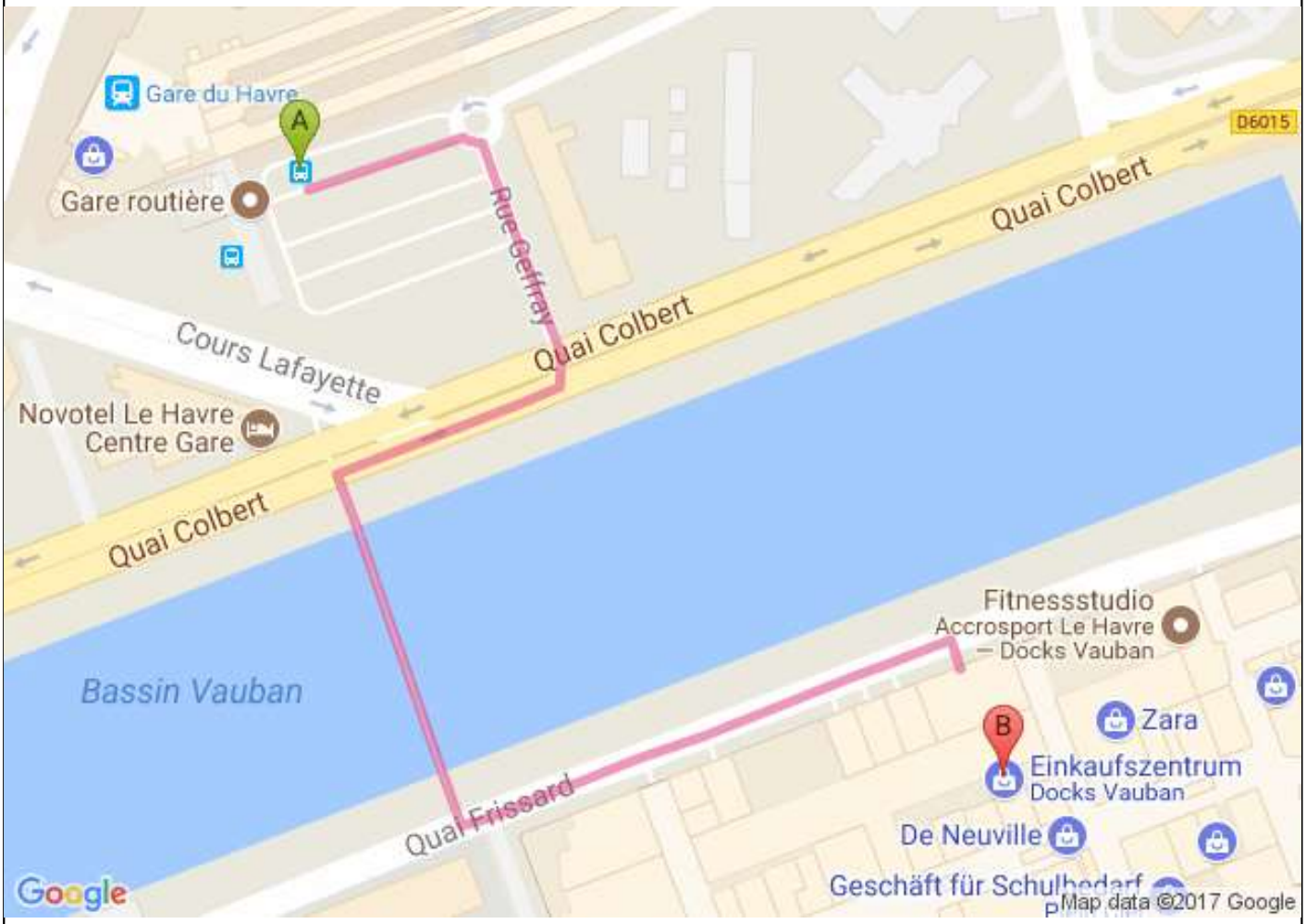

Der Routenplaner für Fußgänger ist noch im Beta-Stadium. Sei vorsichtig! – Auf dieser Route gibt es eventuell keine Bürgersteige oder Fußwege.

A Cours Lafayette, 76600 Le Havre, Frankreich

0,6 km.

1. Nach **Osten** Richtung **Rue Geffray** 72 m
2. **Rechts** abbiegen auf **Rue Geffray** 0,1 km
3. **Rechts** abbiegen auf **Quai Colbert** 92 m
4. **Links** abbiegen auf **Passerelle Hubert Raoul-Duval** 0,1 km
5. **Links** abbiegen auf **Quai Frissard** 0,2 km
6. **Rechts** abbiegen 11 m

B 76600 Le Havre, Frankreich

Kartendaten © 2017 Google

9

Docks Vauban

15:35 Uhr - 16:05 Uhr

30 Minuten

Weg von Stop 9 zu Stop 10 ca. 7 Minuten 4.00€ 2.51 km

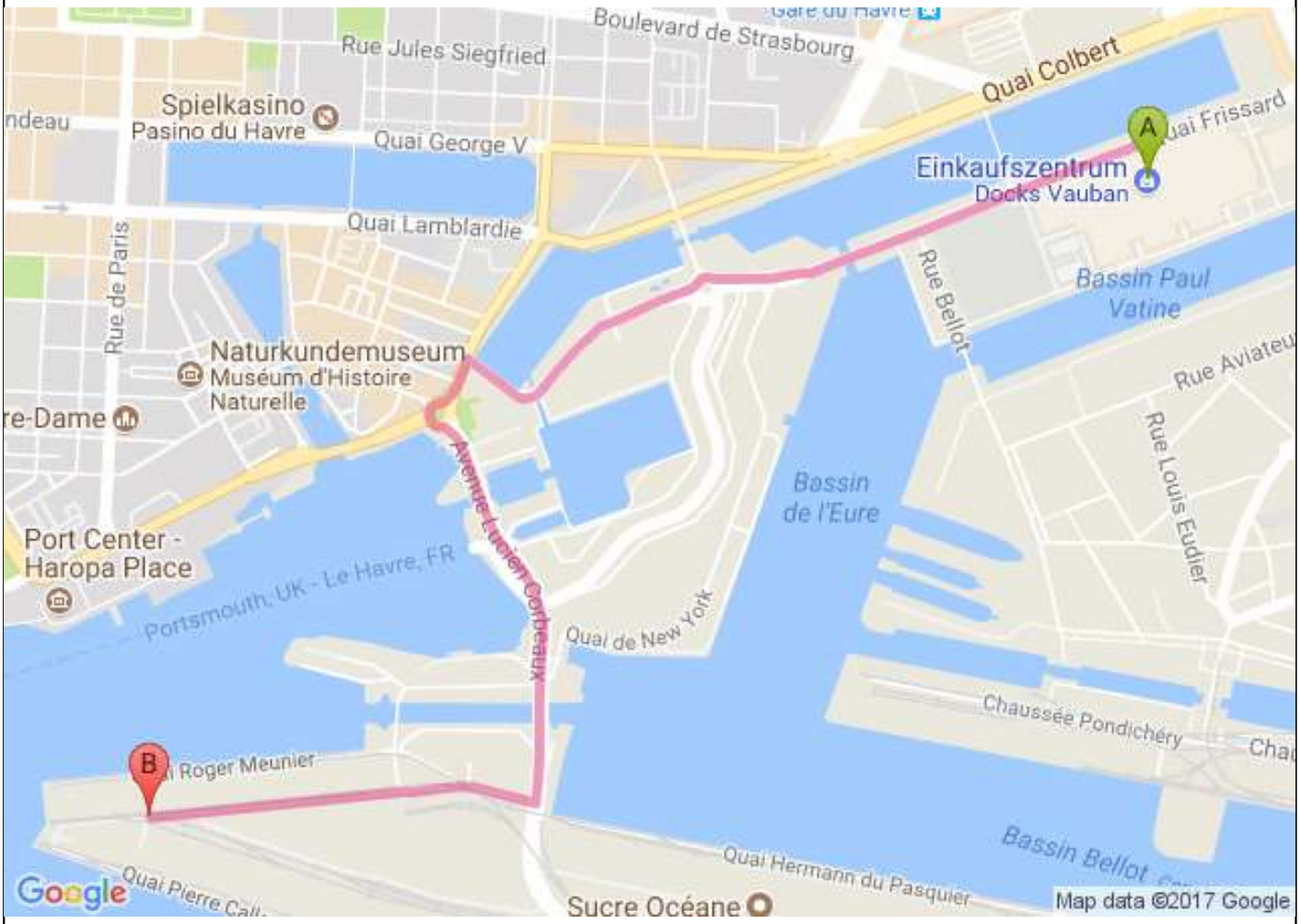

A 21 Quai Frissard, 76600 Le Havre, Frankreich

2,5 km.

1.	Auf **Quai Frissard** nach **Westen** starten	0,7 km
2.	Im Kreisverkehr **zweite** Ausfahrt (**Chaussée Lamandé**) nehmen	0,5 km
3.	**Links** abbiegen auf **Quai Casimir Delavigne**	78 m
4.	Im Kreisverkehr **dritte** Ausfahrt (**Avenue Lucien Corbeaux**) nehmen	0,7 km
5.	**Rechts** abbiegen auf **Cours de la Manche**	0,2 km
6.	Geradeaus Für den öffentlichen Durchgang gesperrte Straße	0,4 km

B 487 Quai Roger Meunier, 76600 Le Havre, Frankreich

Kartendaten © 2017 Google

Ende

Cruise Terminal Le Havre

16:10 Uhr

© 2017 Impressum & Datenschutz & Haftung & AGB