



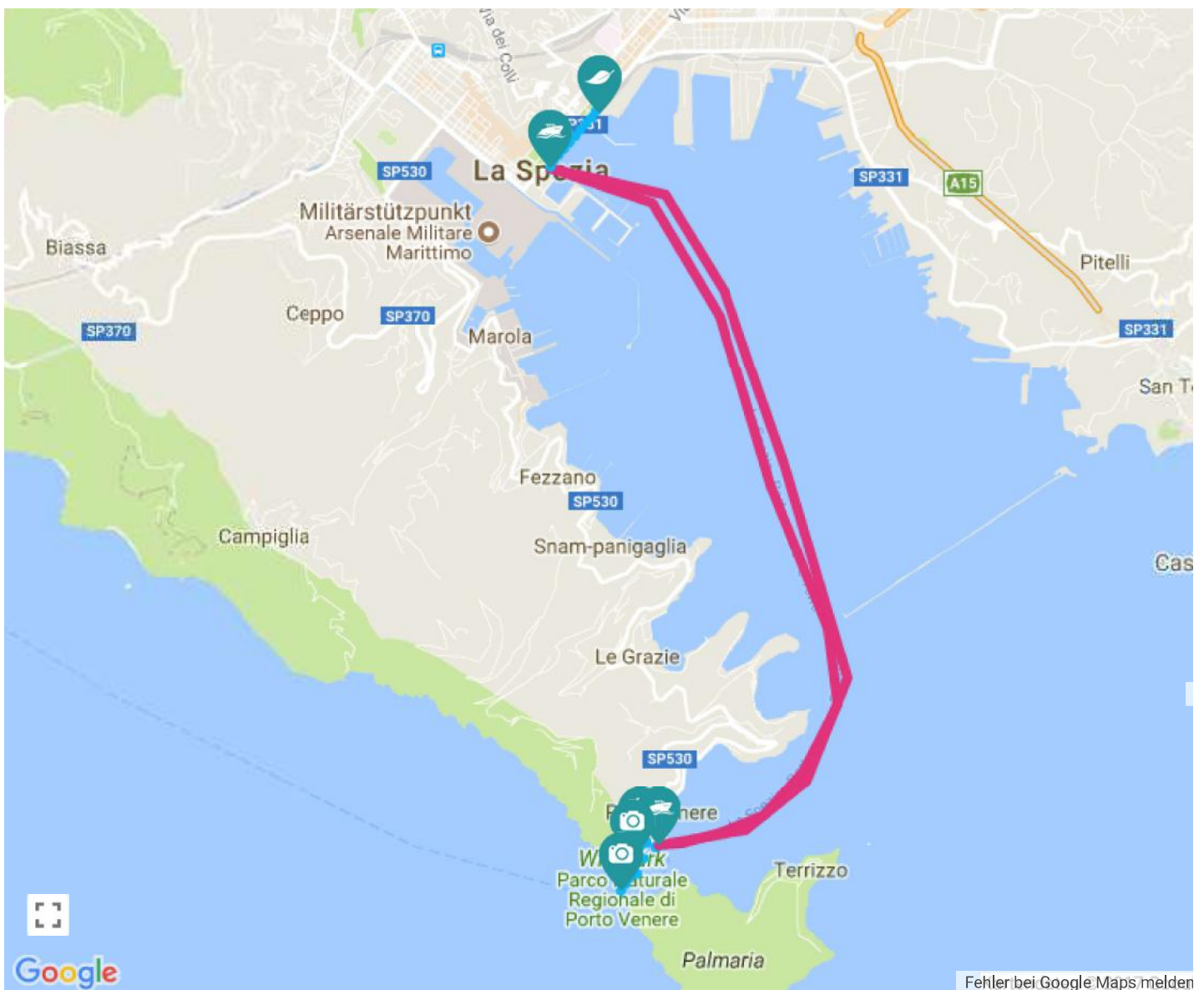


## Bootsausflug nach Portovenere und Tre Isole

 Gesamtdauer 6:15 Std	 Fahrtstrecke 0.00km
 Ausgaben 22.00€ / Person	 Laufstrecke 2.54km

Die Versuchung ist groß, von La Spezia aus die komplette Fähr-Strecke entlang der Küste von Cinque Terre bis nach Monterosso zu machen. Allerdings bleibt dann unterwegs kaum Zeit, sich einzelne Orte in Ruhe anzusehen. Entspannter ist ein kürzerer Trip zu einem der Orte auf dieser Strecke. Wir haben uns für das wunderschöne Portovenere entschieden. Portovenere bietet einige schöne Ausblicke, enge Gässchen, eine markante Kirche sowie eine Burg. Mit einer kleinen Bootstour kann man die vorgelagerten „Tre Isole“ umrunden. Wir haben diese Tour im Hochsommer am 17. August 2016 gemacht. Empfehlenswert ist sie auch für Menschen, die nicht mehr ganz so gut zu Fuß sind. Im Vordergrund steht das Flair des Dorfes Portovenere.

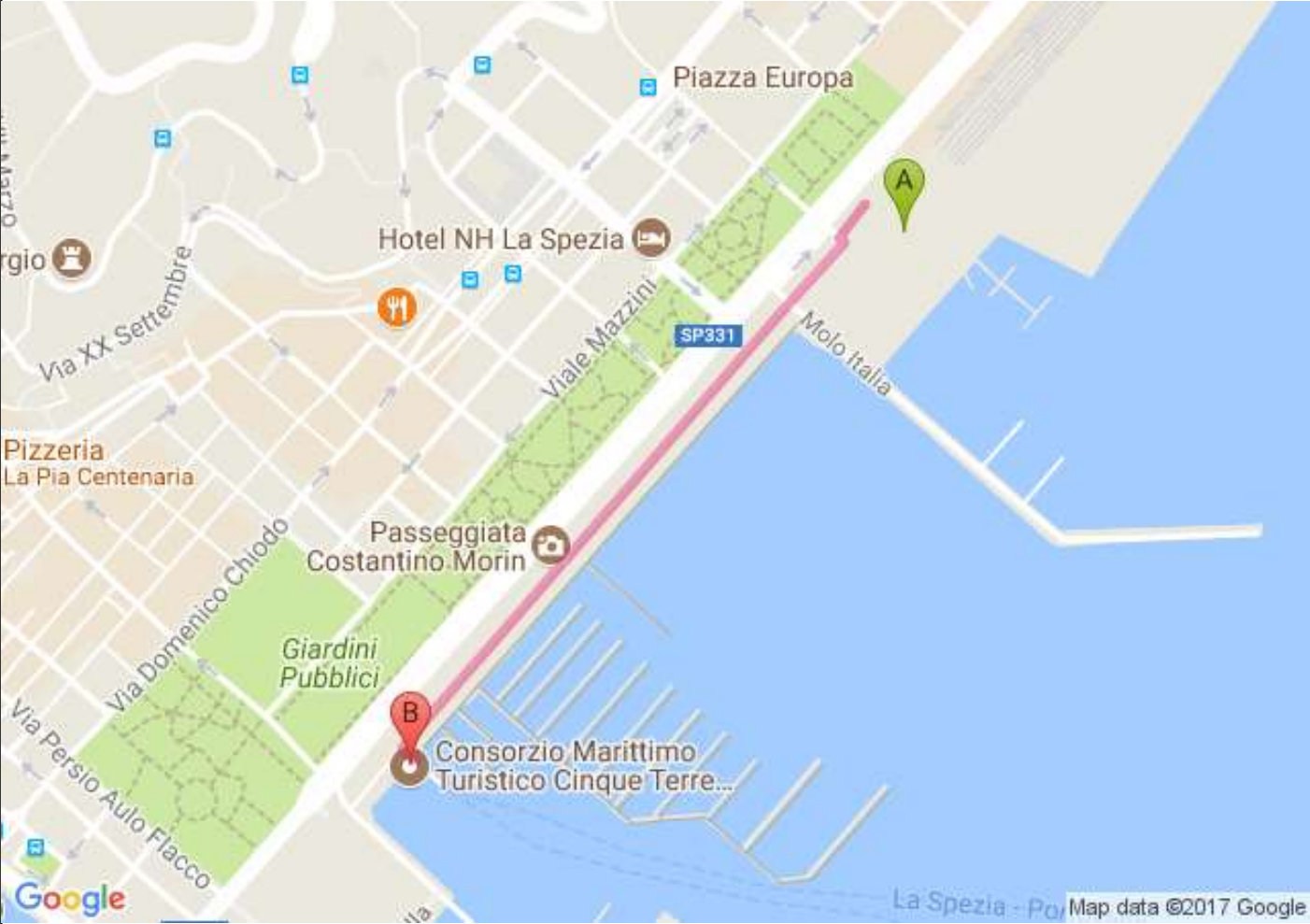


Start  
 Port Spezia - Cruise  
 Shuttle Bus Stop  
 Point  
 09:30 Uhr

Weg von Stop 0 zu Stop 1



ca. 7 Minuten 0.62 km



Der Routenplaner für Fußgänger ist noch im Beta-Stadium. Sei vorsichtig! - Auf dieser Route gibt es eventuell keine Bürgersteige oder Fußwege.

**A** Viale Italia, 5, 19124 La Spezia SP, Italien

- 0,6 km.
1. Nach **Südwesten** Richtung **Largo Michele Fiorillo** 35 m
  2. Leicht **links** abbiegen auf **Largo Michele Fiorillo** 74 m
  3. Weiter auf **Passeggiata Costantino Morin** 0,5 km
  4. **Links** abbiegen 14 m


**B** Passeggiata Costantino Morin, 19121 La Spezia SP, Italien

Kartendaten © 2017 Google

1

## Fähranleger La Spezia

09:35 Uhr - 10:00 Uhr

 25 Minuten Wartezeit

 Tipp 

Auf den ersten Blick wirkt der Verkaufstand für die Fährtickets sehr chaotisch. Letztlich stellt man sich aber einfach hinten an, kauft sein Ticket (Hin- und Rückfahrt für 10 Euro) und ist dann recht rasch und gut organisiert an Bord. Zeit zum Anstehen einplanen – ca. 20 Minuten.

Weg von Stop 1 zu Stop 2



ca. 35 Minuten



10.00€



0.00 km




**Anmerkung Abenteurer:**  
Preis ist inkl. Rückfahrt

2

## Fähranleger Portovenere

10:35 Uhr

 12.00€

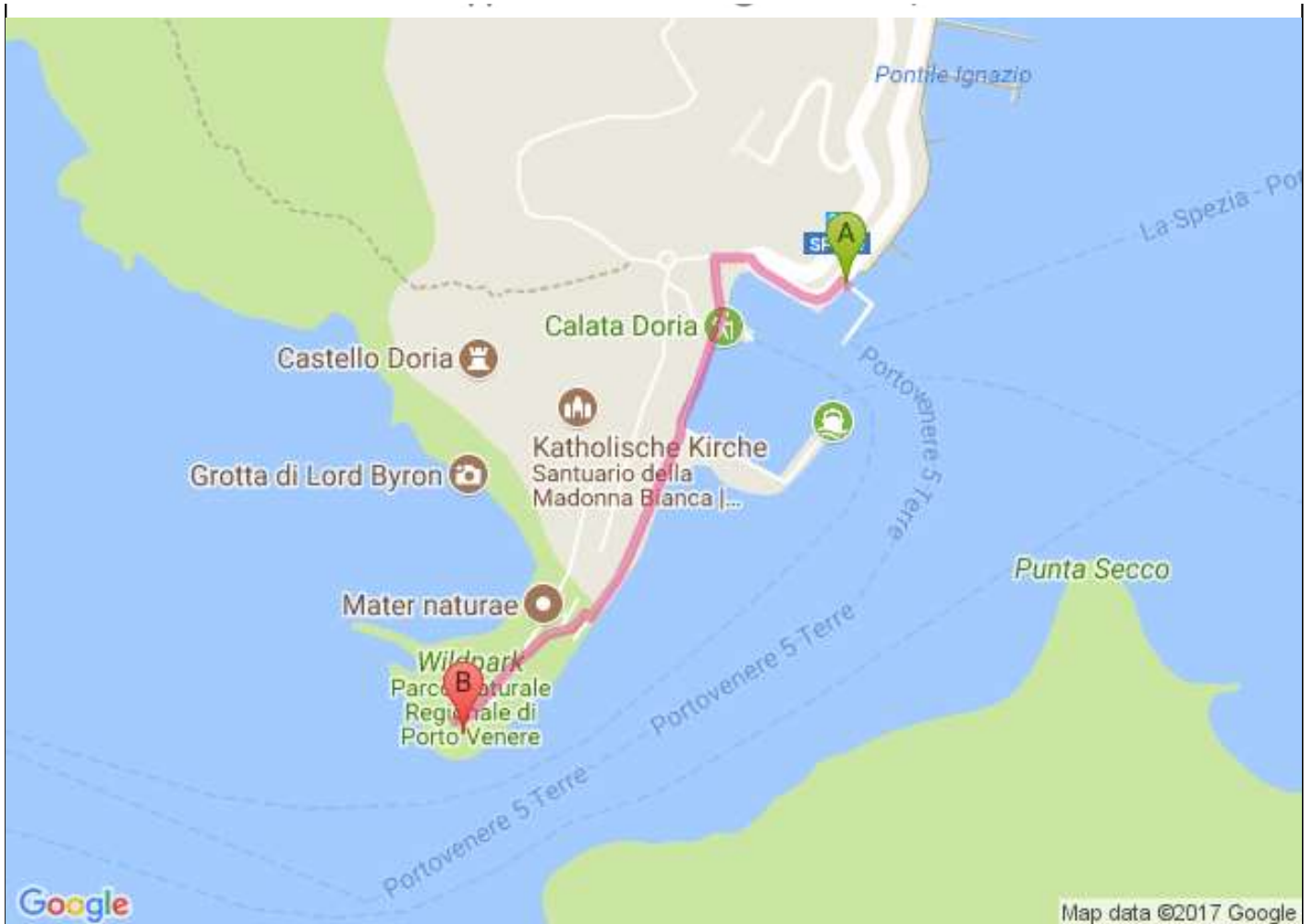
Weg von Stop 2 zu Stop 3



ca. 10 Minuten



0.62 km



Der Routenplaner für Fußgänger ist noch im Beta-Stadium. Sei vorsichtig! - Auf dieser Route gibt es eventuell keine Bürgersteige oder Fußwege.



Via Olivo, 65, 19025 Portovenere SP, Italien

0,6 km.

1. Nach **Nordwesten** Richtung **Via Olivo** 6 m
2. **Links** abbiegen auf **Via Olivo** 0,1 km
3. **Links** abbiegen auf **SP530** 31 m
4. Nach **links** abbiegen, um auf **SP530** zu bleiben 0,3 km
5. **Rechts** abbiegen 81 m  
Treppe nehmen
6. Leicht **rechts** abbiegen 73 m  
Treppe nehmen




SP530, 92, 19025 Portovenere SP, Italien

Kartendaten © 2017 Google

3

## Church of Saint Peter

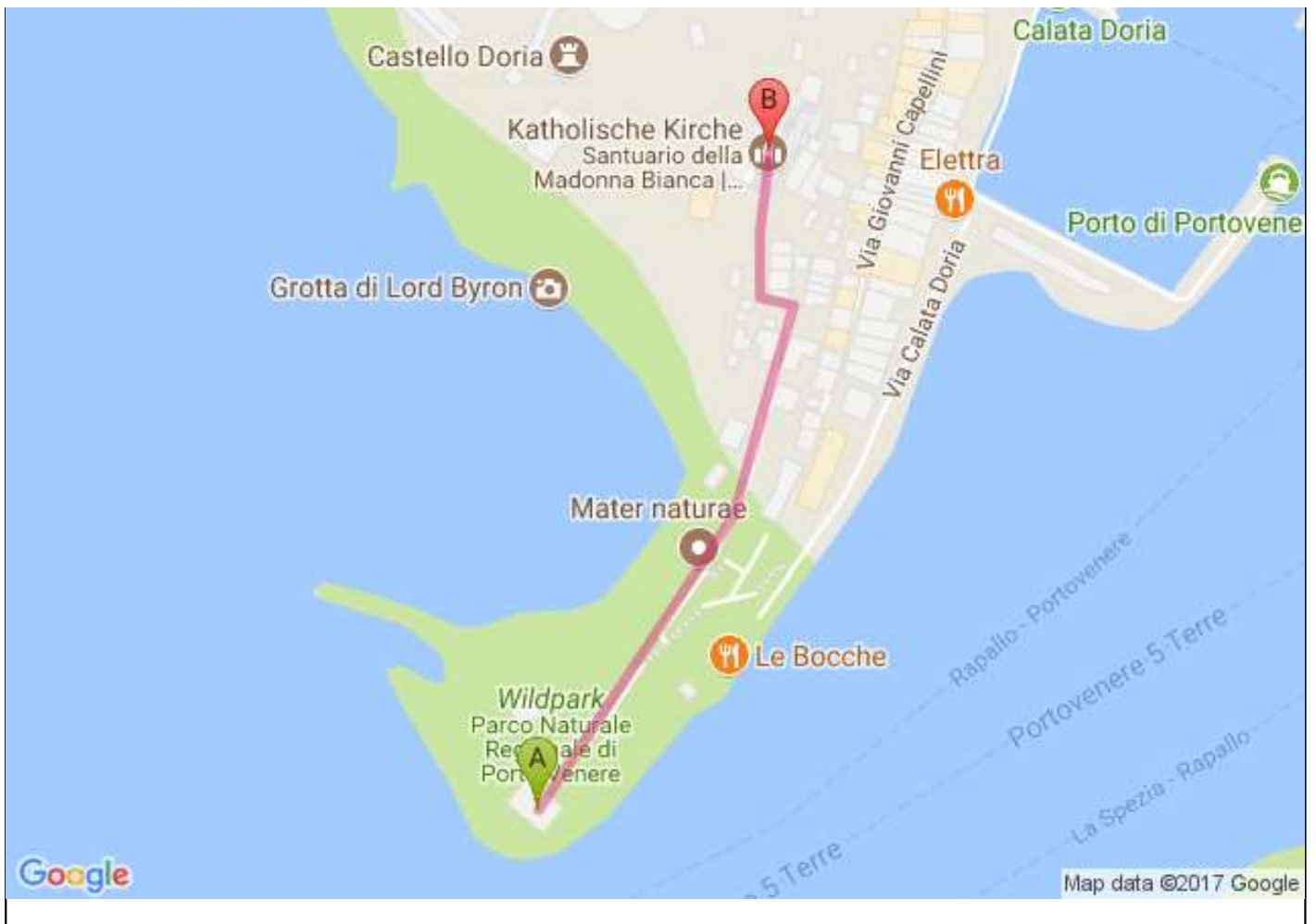
10:45 Uhr - 11:10 Uhr

 25 Minuten

Weg von Stop 3 zu Stop 4




ca. 5 Minuten  0.35 km



4


SAN LORENZO

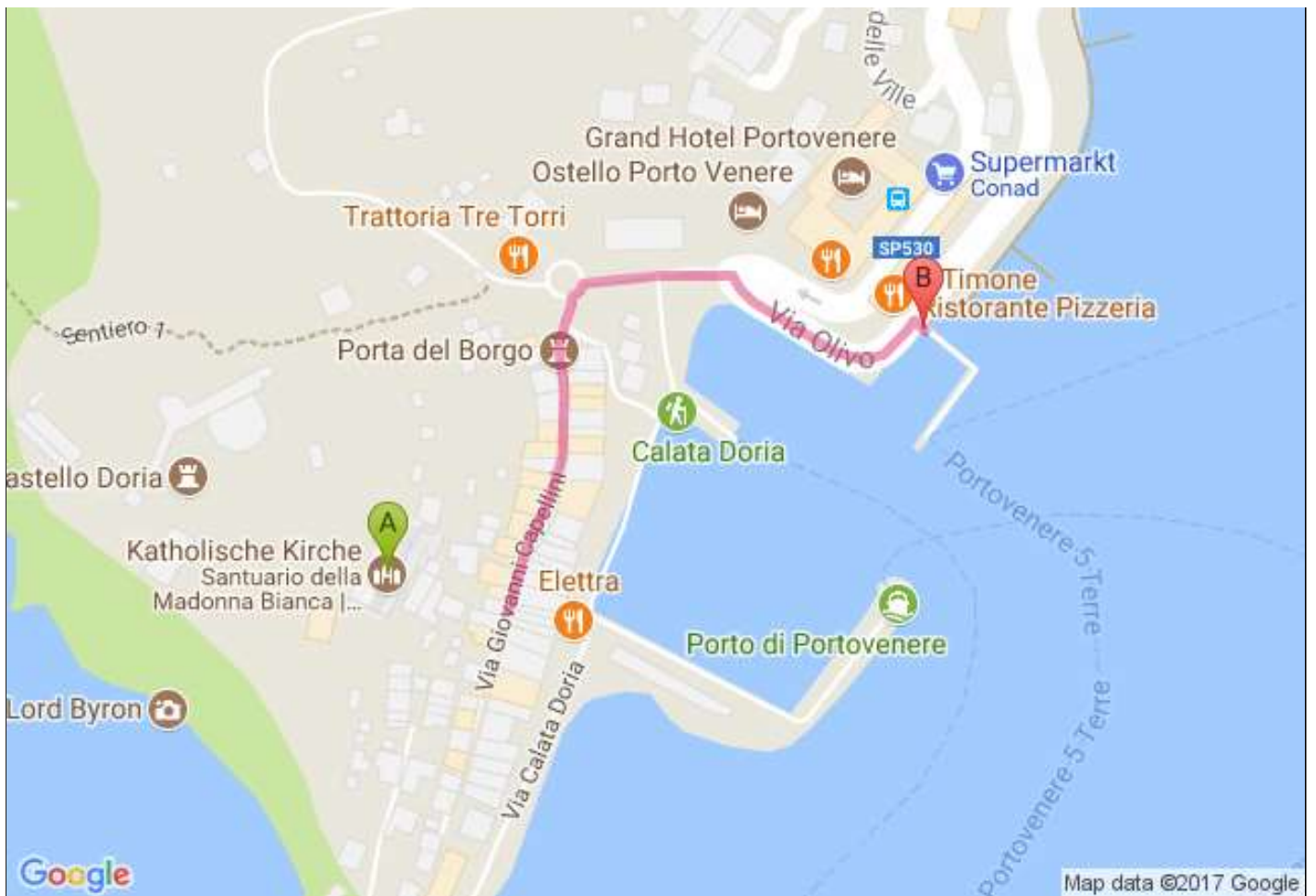
11:15 Uhr - 11:45 Uhr

 30 Minuten

Weg von Stop 4 zu Stop 5



ca. 15 Minuten  0.31 km



Der Routenplaner für Fußgänger ist noch im Beta-Stadium. Sei vorsichtig! - Auf dieser Route gibt es eventuell keine Bürgersteige oder Fußwege.



Via Capellini, 113, 19025 Portovenere SP, Italien

0,3 km.

1. Nach **Norden** Richtung **Piazza Darsena** 0,1 km
2. **Rechts** abbiegen auf **SP530** 64 m
3. **Rechts** abbiegen auf **Via Olivo** 0,1 km
4. **Rechts** abbiegen 6 m



Via Olivo, 65, 19025 Portovenere SP, Italien

Kartendaten © 2017 Google

5

## Fähranleger Portovenere

12:00 Uhr - 12:50 Uhr

50 Minuten

12.00€

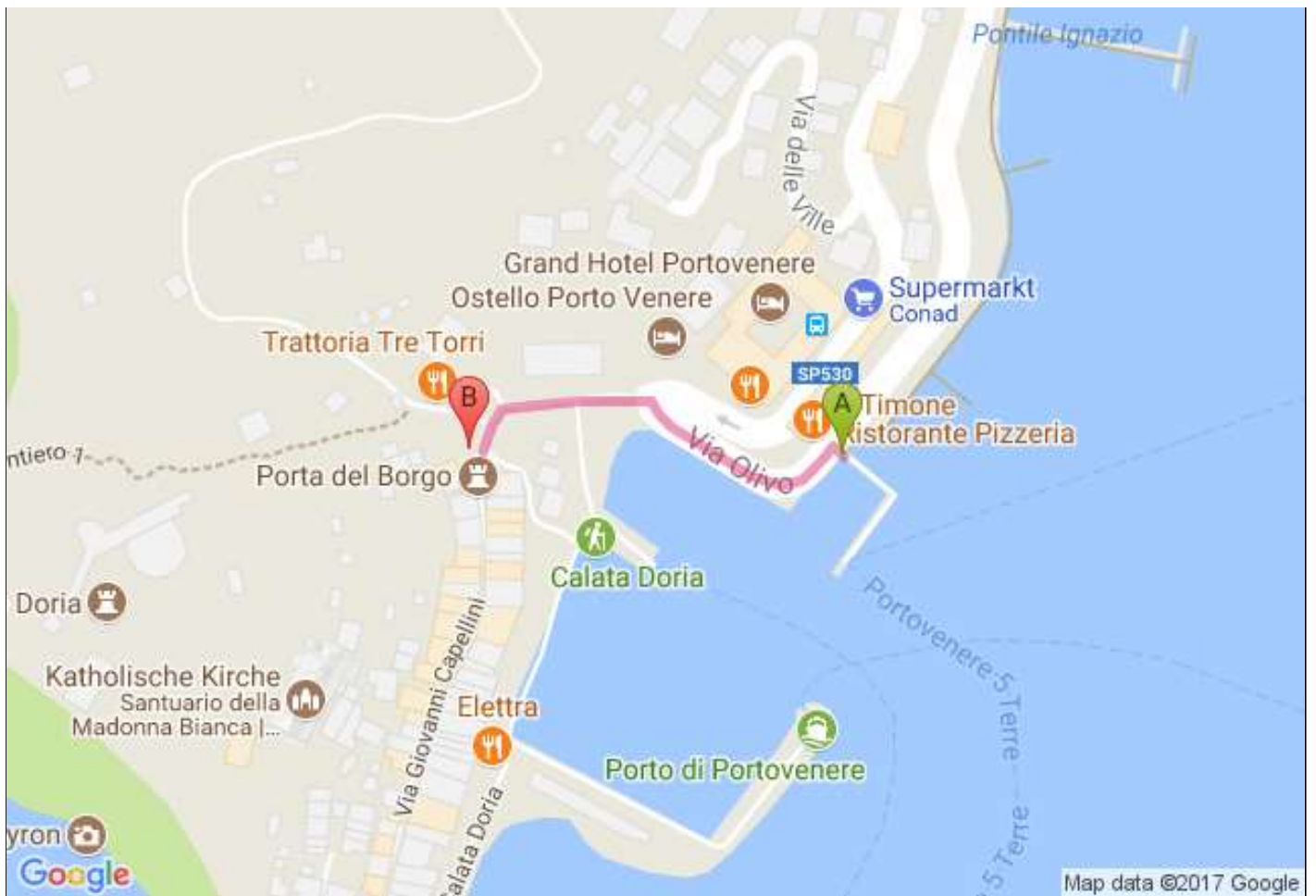
Tipp

Hier machten wir eine Bootstour, die rund um die drei vorgelagerten Inseln Palmaria, Tino, Tinetto führt. Zu sehen gibt's eine schöne Landschaft, einen Leuchtturm, einen alten Festungsturm, eine Marienstatue im Wasser und eine Grotte in einer der Felswände.

Weg von Stop 5 zu Stop 6



ca. 3 Minuten 0.19 km



Der Routenplaner für Fußgänger ist noch im Beta-Stadium. Sei vorsichtig! – Auf dieser Route gibt es eventuell keine Bürgersteige oder Fußwege.



Via Olivo, 65, 19025 Portovenere SP, Italien

0,2 km.

1. Nach **Nordwesten** Richtung **Via Olivo** 6 m
2. **Links** abbiegen auf **Via Olivo** 0,1 km
3. **Links** abbiegen auf **SP530** 64 m
4. Bei **Piazza Bastreri links** abbiegen 21 m



Piazza Darsena, 19, 19025 Portovenere SP, Italien

Kartendaten © 2017 Google

6

## Portovenere

12:50 Uhr - 14:50 Uhr

2:00 Std

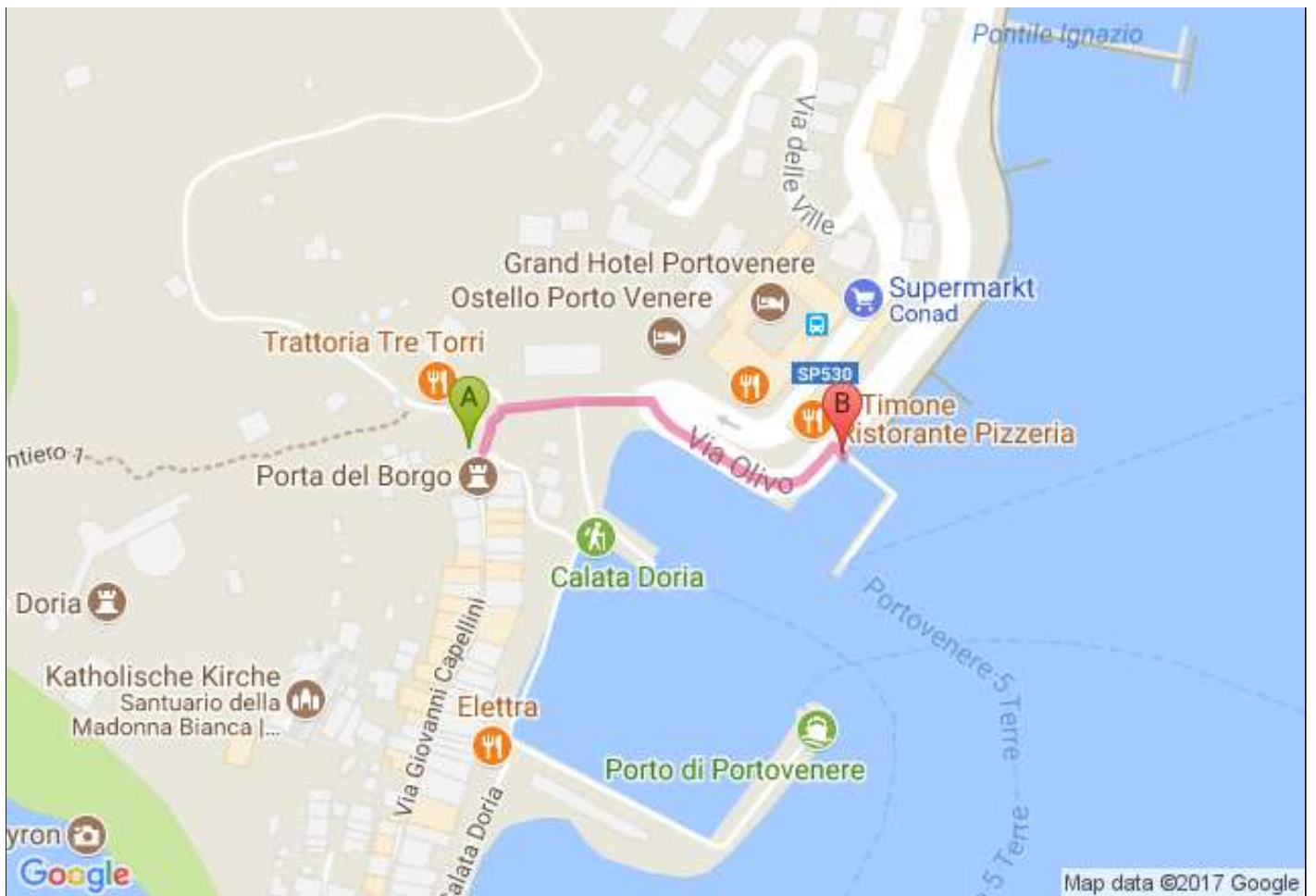
Tipp

Mittagessen in den Gassen von Portovenere (z.B. frisch gebackene Focaccia); Spaziergang durch den Ort, ggfs. zum Castello Doria; Aufstieg in Richtung Burg entlang der Burgmauer vom Hotel Genio am Marktplatz aus.

Weg von Stop 6 zu Stop 7



ca. 3 Minuten 0.19 km



Der Routenplaner für Fußgänger ist noch im Beta-Stadium. Sei vorsichtig! - Auf dieser Route gibt es eventuell keine Bürgersteige oder Fußwege.



Piazza Darsena, 19, 19025 Portovenere SP, Italien

0,2 km.

1. Nach **Norden** Richtung **Piazza Bastreri** 21 m
2. **Rechts** abbiegen auf **SP530** 64 m
3. **Rechts** abbiegen auf **Via Olivo** 0,1 km
4. **Rechts** abbiegen 6 m



Via Olivo, 65, 19025 Portovenere SP, Italien

Kartendaten © 2017 Google

7

## Fähranleger Portovenere

14:55 Uhr - 15:00 Uhr

5 Minuten Wartezeit

12.00€

Tipp

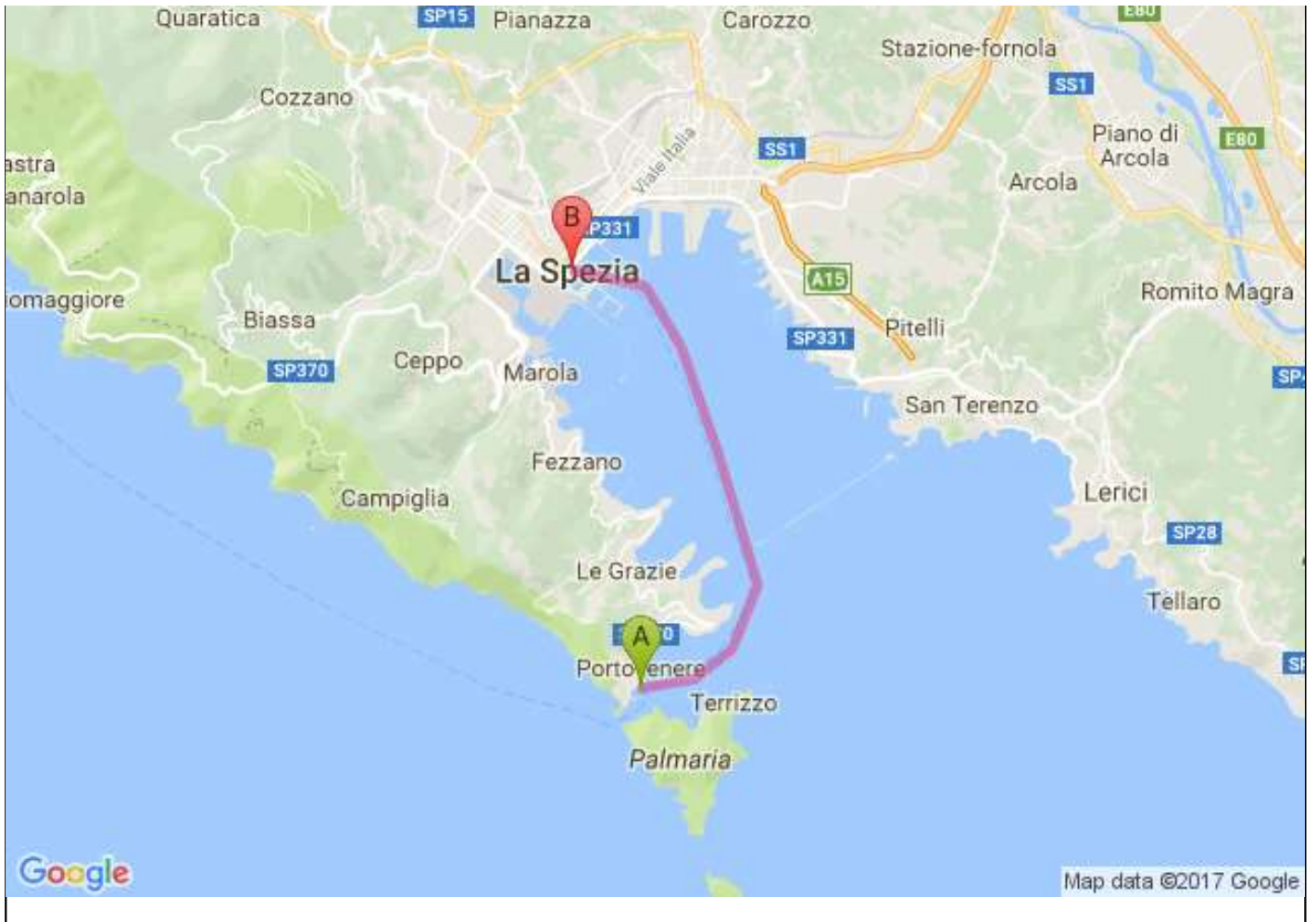
Rückfahrt nach La Spezia. Man sollte hier nicht erst in letzter Minute kommen, sondern sich etwa 15 Minuten vor Abfahrt anstellen, um auf den relativ kleinen Fähren auch mitzukommen. Sonnenschirm lohnt sich, denn der Anstellbereich liegt ungeschützt in der Sonne.

Weg von Stop 7 zu Stop 8



ca. 35 Minuten 0.00 km





8

Fähranleger La Spezia

15:35 Uhr

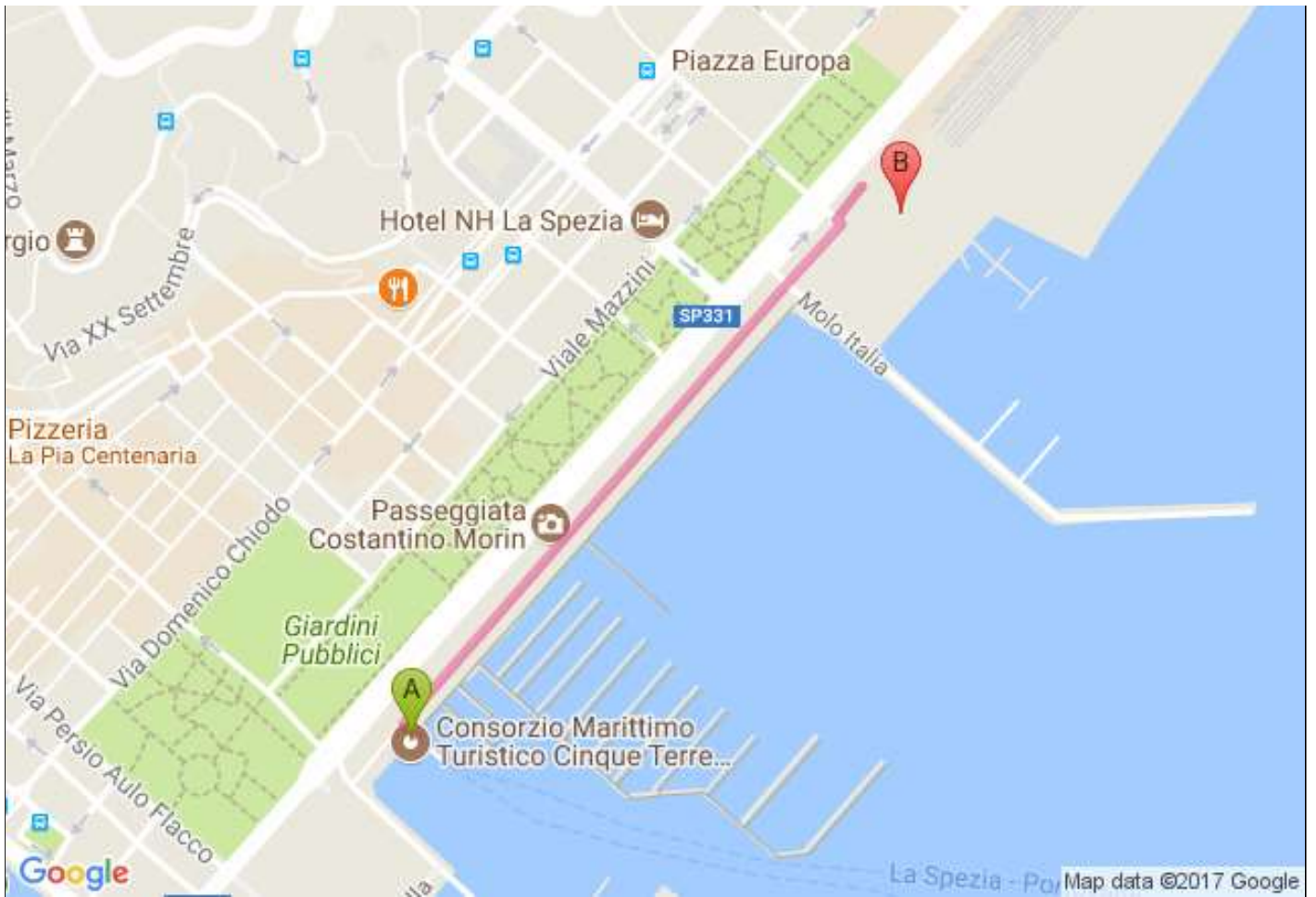
Weg von Stop 8 zu Stop 9



ca. 8 Minuten



0.62 km



Der Routenplaner für Fußgänger ist noch im Beta-Stadium. Sei vorsichtig! – Auf dieser Route gibt es eventuell keine Bürgersteige oder Fußwege.



Passeggiata Costantino Morin, 19121 La Spezia SP, Italien

0,6 km.

1. Nach **Nordwesten** Richtung **Passeggiata Costantino Morin** 14 m
2. **Rechts** abbiegen auf **Passeggiata Costantino Morin** 0,5 km
3. Geradeaus auf **Largo Michele Fiorillo** 74 m
4. Leicht **rechts** abbiegen 35 m  
Das Ziel befindet sich auf der rechten Seite.



Viale Italia, 5, 19124 La Spezia SP, Italien

Kartendaten © 2017 Google

