



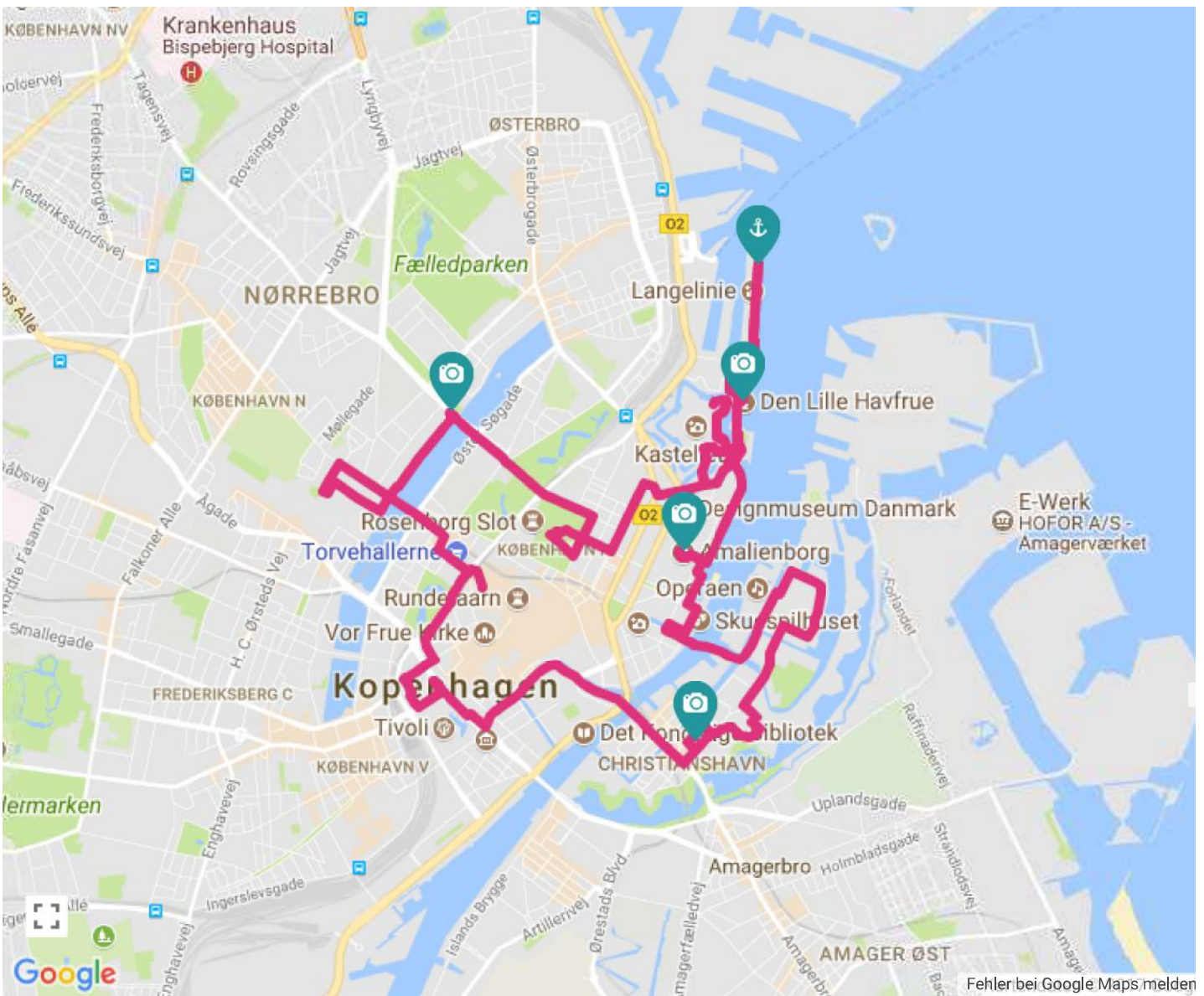


Rundtour mit dem eigenen Fahrrad

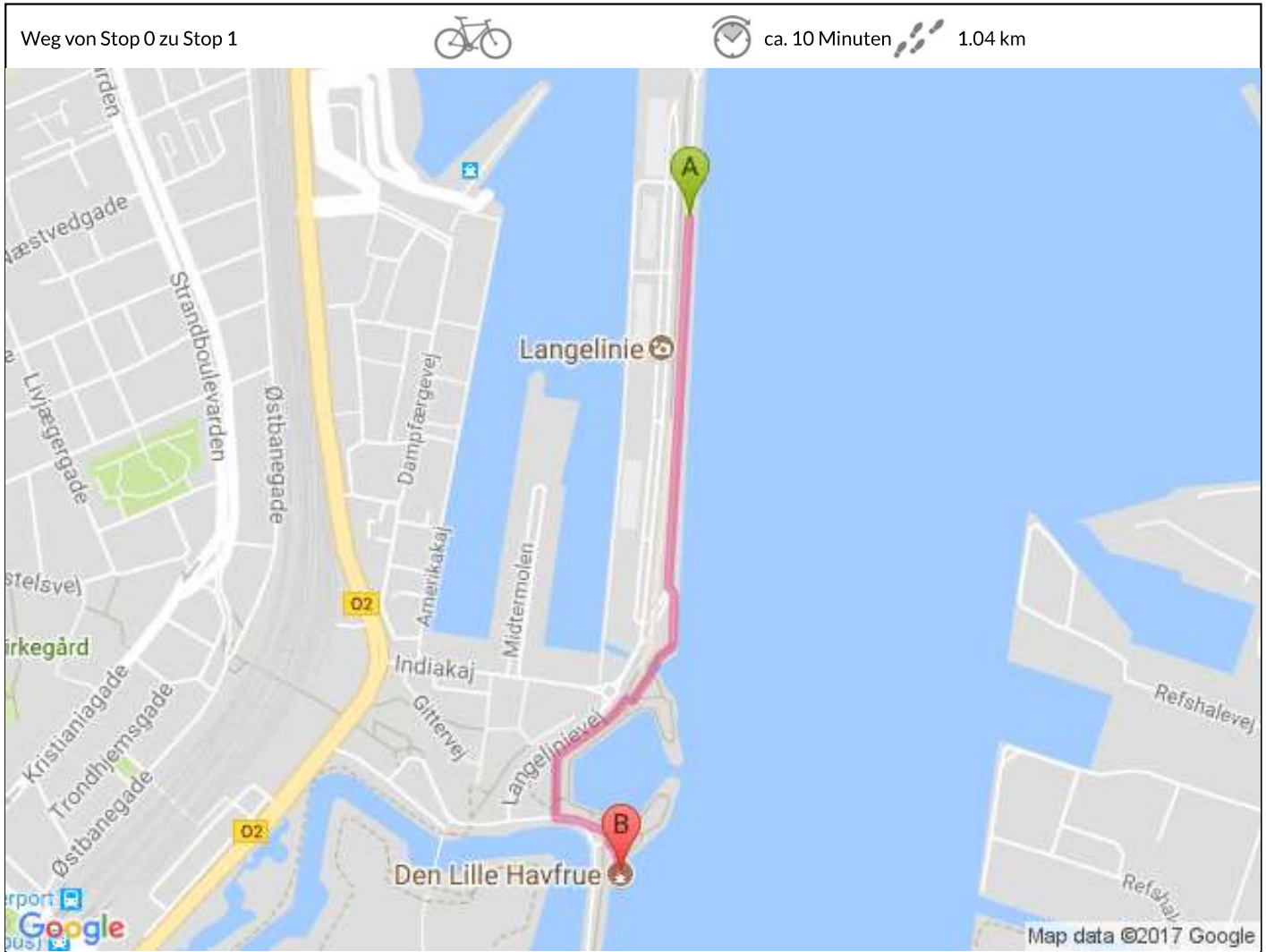
	Gesamtdauer 6:30 Std		Fahrtstrecke 24.00km
	Ausgaben 5.40€ / Person		Laufstrecke 0.00km

Welche Sehenswürdigkeiten gibt es auf dieser Tour? Kleine Meerjungfrau, Schloss, Oper, diverse Stadtteile, mehr abseits der Hauptrouten-/attraktionen unterwegs, da nicht zum ersten Mal in Kopenhagen Für wen ist sie besonders geeignet: für alle, die individuell unterwegs sein möchten



Fehler bei Google Maps melden

Start
Langelinie Pier
08:30 Uhr



Beim Fahrrad-Routenplaner handelt es sich um eine Betaversion. Achtung – Auf dieser Route liegen eventuell Straßen, die nicht für Radfahrer geeignet sind.



Langeliniekaj 49, 2100 København Ø, Dänemark

1,0 km.

1. Auf **Langeliniekaj** nach **Süden** 0,5 km
2. Leicht **links** abbiegen Richtung **Langelinie** 0,2 km
3. **Rechts** Richtung **Langelinie** abbiegen 11 m
4. **Links** Richtung **Langelinie** abbiegen 0,2 km
5. **Links** abbiegen auf **Langelinie** 12 m
6. Leicht **links** abbiegen, um auf **Langelinie** zu bleiben 76 m
7. Leicht **links** abbiegen 19 m
- Leicht **rechts** abbiegen
8. Schiebe dein Fahrrad. 29 m

Langelinie 19, 2100 København Ø, Dänemark






Kartendaten © 2017 Google

1

Die Kleine Meerjungfrau

08:40 Uhr - 08:50 Uhr

 10 Minuten

 Tipp 

früh am Morgen da sein, sonst sieht man die Kl. Meerjungfrau vor lauter Touris nicht mehr!

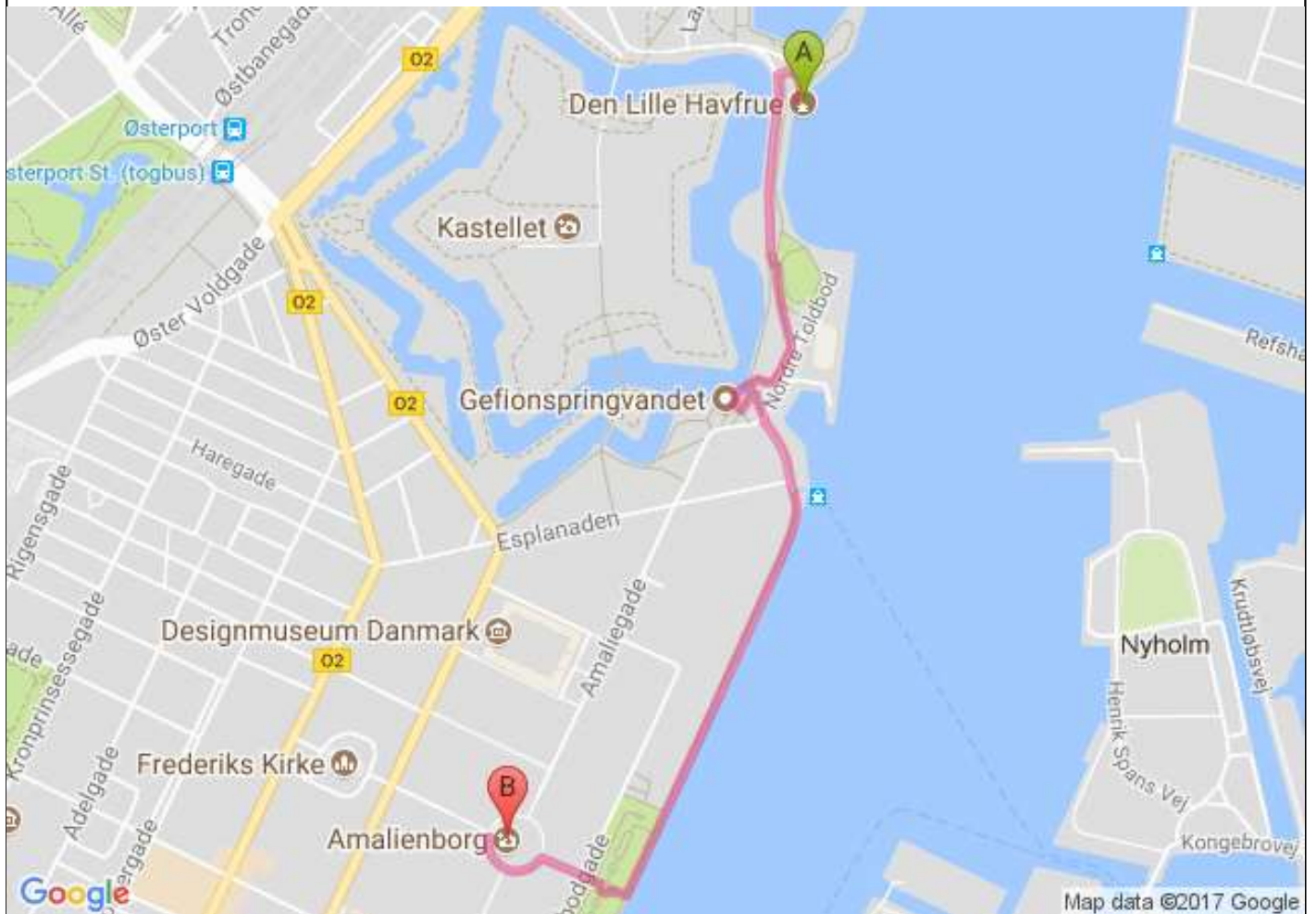
Weg von Stop 1 zu Stop 2



ca. 8 Minuten



1.57 km



Anmerkung Abenteurer:

flache Strecke direkt an der Promenade

Beim Fahrrad-Routenplaner handelt es sich um eine Beta-version. Achtung – Auf dieser Route liegen eventuell Straßen, die nicht für Radfahrer geeignet sind.

Langelinie 19, 2100 København Ø, Dänemark



1,6 km.

1. Nach **Nordosten**
Schiebe dein Fahrrad. 13 m
2. **Links** Richtung **Langelinie** abbiegen 35 m
3. **Links** abbiegen auf **Langelinie** 17 m
4. Nach **links** abbiegen, um auf **Langelinie** zu bleiben 0,2 km
5. **Links** Richtung **Nordre Toldbod** abbiegen
Schiebe dein Fahrrad. 0,2 km
6. **Links** Richtung **Nordre Toldbod** abbiegen 17 m
7. **Links** Richtung **Nordre Toldbod** abbiegen 14 m
8. **Links** Richtung **Nordre Toldbod** abbiegen 30 m
9. **Rechts** Richtung **Nordre Toldbod** abbiegen 36 m
10. **Rechts** abbiegen auf **Nordre Toldbod** 3 m
11. Nach **links** abbiegen, um auf **Nordre Toldbod** zu bleiben 90 m
12. Weiter auf **Larsens Pl.** 0,6 km
13. **Rechts** Richtung **Amalienborg Slotsplads** abbiegen 22 m
14. **Links** Richtung **Amalienborg Slotsplads** abbiegen 13 m
15. **Rechts** Richtung **Amalienborg Slotsplads** abbiegen 13 m
16. **Links** abbiegen auf **Amalienborg Slotsplads** 85 m
17. Nach **links** abbiegen, um auf **Amalienborg Slotsplads** zu bleiben
Das Ziel befindet sich auf der rechten Seite. 0,1 km




Amalienborg Slotsplads 3, 1257 København K, Dänemark

Kartendaten © 2017 Google

2

Schloss Amalienborg

09:00 Uhr - 09:15 Uhr

 15 Minuten

 Tipp 

täglich um 12.00 Uhr Wachwechsel

Weg von Stop 2 zu Stop 3



ca. 45 Minuten  4.43 km



Anmerkung Abenteurer:

über die Inderhavensbroen auf die andere Seite fahren, mit Schlenker vorbei an der Oper und Freistaat Christiania zur Erlöserkirche, immer wieder angehalten für Fotos

Beim Fahrrad-Routenplaner handelt es sich um eine Betaversion. Achtung – Auf dieser Route liegen eventuell Straßen, die nicht für Radfahrer geeignet sind.



Amalienborg Slotsplads 3, 1257 København K, Dänemark

4,4 km.

1. Auf **Amalienborg Slotsplads** nach **Süden** 0,1 km
2. Nach **rechts** abbiegen, um auf **Amalienborg Slotsplads** zu bleiben 85 m
3. **Rechts** Richtung **Larsens Pl.** abbiegen 13 m
4. **Rechts** Richtung **Larsens Pl.** abbiegen 30 m
5. Leicht **rechts** abbiegen Richtung **Larsens Pl.** 0,1 km
6. **Rechts** abbiegen auf **Larsens Pl.** 0,2 km
7. **Rechts** abbiegen auf **Sankt Annæ Pl.** 7 m
8. **Wenden** 0,1 km
9. **Rechts** abbiegen auf **Kvæsthusgade** 0,2 km
10. **Rechts** abbiegen auf **Nyhavn** 0,1 km
11. **Links** abbiegen auf **Nyhavnsbroen** 43 m
12. **Links** abbiegen auf **Nyhavn** 0,1 km
13. **Nyhavn** verläuft leicht nach **links** und wird zu **Havnepromenade** 51 m
14. Fußgängerüberführung nehmen 0,3 km
15. Fußgängerüberführung nehmen 89 m
16. **Links** abbiegen auf **Proviantbroen** 0,5 km
17. **Rechts** abbiegen auf **Philip De Langes Allé** 29 m
18. **Links** Richtung **Fabrikmestervej** abbiegen 0,2 km
19. **Rechts** abbiegen auf **Fabrikmestervej** 0,1 km
20. Weiter auf **Leo Mathisens Vej** 0,1 km
21. **Rechts** abbiegen auf **Kanonbådsvej** 0,3 km
22. **Kanonbådsvej** verläuft nach **rechts** und wird zu **Galionsvej** 0,2 km

- | | |
|--|--------|
| 22. Kanonbaasvej verläuft nach rechts und wird zu Gallionsvej | 0,2 km |
| 23. Links abbiegen auf Danneskiold-Samsøes Allé | 0,3 km |
| 24. Leicht rechts abbiegen auf Værftsbroen | 0,1 km |
| 25. Weiter auf Prinsessegade | 0,2 km |
| 26. Links abbiegen auf Mælkevejen | 0,1 km |
| 27. Nach rechts abbiegen, um auf Mælkevejen zu bleiben | 49 m |
| 28. Nach links abbiegen, um auf Mælkevejen zu bleiben | 67 m |
| 29. Nach rechts abbiegen, um auf Mælkevejen zu bleiben | 0,2 km |
| 30. Rechts abbiegen auf Fredens Ark | 12 m |
| 31. Links abbiegen auf Sydområdet | 0,1 km |
| 32. Nach rechts abbiegen, um auf Sydområdet zu bleiben | 90 m |
| 33. Links abbiegen auf Prinsessegade | 0,2 km |
| 34. Rechts abbiegen auf Sankt Annæ Gade | 78 m |
| 35. Rechts abbiegen auf Dronningensgade
Das Ziel befindet sich auf der rechten Seite. | 42 m |




Dronningensgade 65, 1420 København K, Dänemark

Kartendaten © 2017 Google

3

VOR FRELSERS KIRKE

10:00 Uhr - 11:30 Uhr

 1:30 Std

 Tipp 

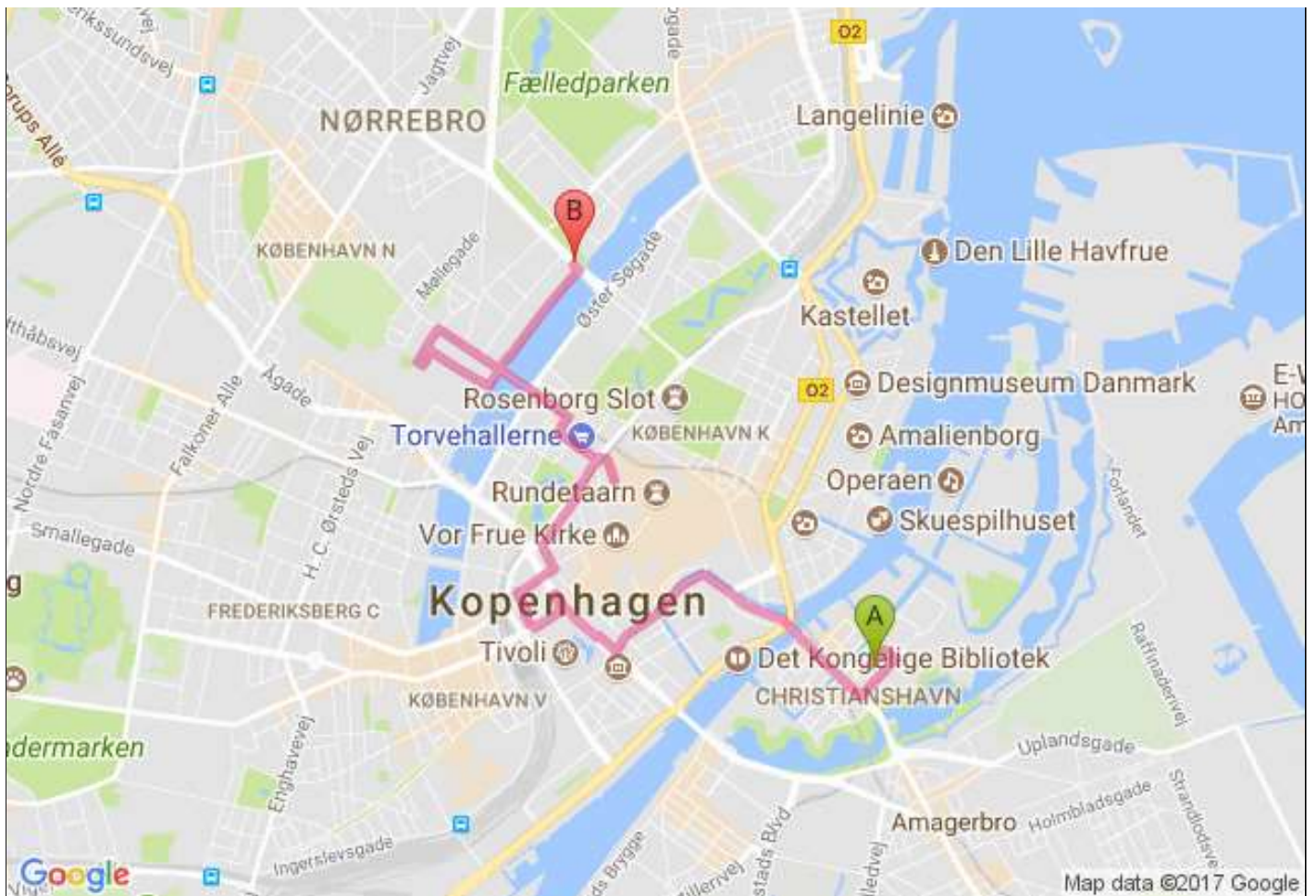
schwindelfrei sein, die Treppe geht am Ende am Turm außen hoch und wird immer enger, im Inneren manchmal steile Treppen, Wartezeiten im letzten Teil des Aufstiegs einplanen, da gleicher Weg wieder zurückgenommen werden muss und somit immer wieder Besucher einem entgegenkommen

Weg von Stop 3 zu Stop 4



ca. 90 Minuten  7.12 km





Anmerkung Abenteuerer:

über Stop am Tivoli, an Torvehallerne (Markthalle) rüber in den angesagten Stadtteil Norrebro mit vielen kleinen Gassen, Cafes, Restaurants, Brauhaus, hübscher Stadtteil, Einkehr in Restaurant Under urret, Norrebro <http://www.restaurantunderuret.dk/>

Beim Fahrrad-Routenplaner handelt es sich um eine Betaversion. Achtung – Auf dieser Route liegen eventuell Straßen, die nicht für Radfahrer geeignet sind.



Dronningensgade 65, 1420 København K, Dänemark

7,1 km.

1. Auf **Dronningensgade** nach **Nordosten** Richtung **Bådsmadsstræde** 0,1 km
2. **Rechts** abbiegen auf **Bådsmadsstræde** 76 m
3. **Rechts** abbiegen auf **Prinsessegade** 0,3 km
4. **Rechts** abbiegen auf **Torvegade** 0,5 km
5. Weiter auf **Knippelsbro** 94 m
6. Weiter auf **Børsgade** 0,3 km
7. Weiter auf **Christiansborg Slotsplads** 0,2 km
8. Leicht **links** abbiegen auf **Vindebrogade** 0,3 km
9. Weiter auf **Stormbroen** 76 m
10. Weiter auf **Stormgade** 0,3 km
11. **Rechts** Richtung **Bag Rådhuset** abbiegen 0,1 km
12. **Links** abbiegen auf **Bag Rådhuset** 15 m
13. **Rechts** abbiegen auf **H. C. Andersens Blvd.** 0,3 km
14. Bei **Jernbanegade** wenden 0,1 km
15. **Rechts** abbiegen auf **Vesterbrogade** 0,2 km
16. **Rechts** Richtung **Axeltorv** abbiegen
Schiebe dein Fahrrad. 0,1 km
17. Bei **Jernbanegade links** abbiegen 7 m
18. **Rechts** abbiegen auf **Axeltorv** 0,1 km
19. **Rechts** abbiegen auf **Studiestræde** 0,2 km
20. **Links** abbiegen auf **Vester Voldgade** 0,1 km
21. **Rechts** abbiegen auf **Nørre Voldgade** 0,6 km

- | | |
|---|--------|
| 22. Rechts Richtung Fiolstræde abbiegen | 41 m |
| 23. Rechts abbiegen auf Fiolstræde
Schiebe dein Fahrrad. | 0,1 km |
| 24. Wenden
Schiebe dein Fahrrad. | 0,1 km |
| 25. Bei Nørre Voldgade links abbiegen | 41 m |
| 26. Links abbiegen auf Nørre Voldgade | 28 m |
| 27. Rechts abbiegen auf Vendersgade | 0,3 km |
| 28. Rechts abbiegen auf Nørre Farimagsgade | 0,1 km |
| 29. Links abbiegen auf Frederiksborggade | 0,2 km |
| 30. Weiter auf Dronning Louises Bro | 0,2 km |
| 31. Links abbiegen auf Peblinge Dosserring | 0,1 km |
| 32. Rechts abbiegen auf Baggesensgade | 0,4 km |
| 33. Links Richtung Prins Jørgens Gade abbiegen | 89 m |
| 34. Rechts abbiegen auf Prins Jørgens Gade | 34 m |
| 35. Rechts abbiegen auf Stengade | 0,2 km |
| 36. Rechts abbiegen auf Nørrebrogade | 0,4 km |
| 37. Links abbiegen auf Sortedam Dosserring | 85 m |
| 38. Rechts abbiegen | 8 m |
| 39. Links abbiegen | 0,3 km |
| 40. Geradeaus | 0,3 km |
| 41. Links abbiegen auf Fredensgade | 43 m |

Das Ziel befindet sich auf der rechten Seite.



Fredensgade 3, 2200 København N, Dänemark

Kartendaten © 2017 Google

4

Stadtteil *Nørrebro*

13:00 Uhr - 14:00 Uhr

 60 Minuten

 Tipp 

Smorrebrod essen, Bier im Brauhaus (Restaurant Under uret, Nørrebro <http://www.restaurantunderuret.dk/>)

Weg von Stop 4 zu Stop 5



ca. 60 Minuten  6.64 km





Anmerkung Abenteurer:

Stop am Schloss Rosenborg im Kongens Have, über Festungsmauer des Kastells zurück zum Schiff gefahren

Beim Fahrrad-Routenplaner handelt es sich um eine Beta-version. Achtung - Auf dieser Route liegen eventuell Straßen, die nicht für Radfahrer geeignet sind.



Fredensgade 3, 2200 København N, Dänemark

6,6 km.

1. Auf **Fredensgade** nach **Südosten** 43 m
2. Weiter auf **Fredensbro** 0,2 km
3. Weiter auf **Sølvgade** 0,9 km
4. **Rechts** abbiegen auf **Kronprinsessegade** 0,3 km
5. **Rechts** Richtung **Dronningens Tværgade** abbiegen
Schiebe dein Fahrrad. 67 m
6. **Rechts** Richtung **Dronningens Tværgade** abbiegen
Schiebe dein Fahrrad. 0,2 km
7. **Rechts** Richtung **Dronningens Tværgade** abbiegen
Schiebe dein Fahrrad. 44 m
8. **Links** Richtung **Dronningens Tværgade** abbiegen
Schiebe dein Fahrrad. 20 m
9. **Rechts** Richtung **Dronningens Tværgade** abbiegen
Schiebe dein Fahrrad. 15 m
10. **Links** Richtung **Dronningens Tværgade** abbiegen
Schiebe dein Fahrrad. 48 m
11. **Rechts** Richtung **Dronningens Tværgade** abbiegen
Schiebe dein Fahrrad. 0,1 km
12. Weiter auf **Dronningens Tværgade** 0,2 km
13. **Links** abbiegen auf **Borgergade** 0,5 km
14. **Rechts** abbiegen auf **Tigergade** 76 m
15. **Rechts** abbiegen auf **Store Kongensgade/O2** 54 m
16. **Links** abbiegen auf **Esplanaden** 0,3 km
17. **Links** abbiegen auf **Ved Kongeporten** 0,3 km