



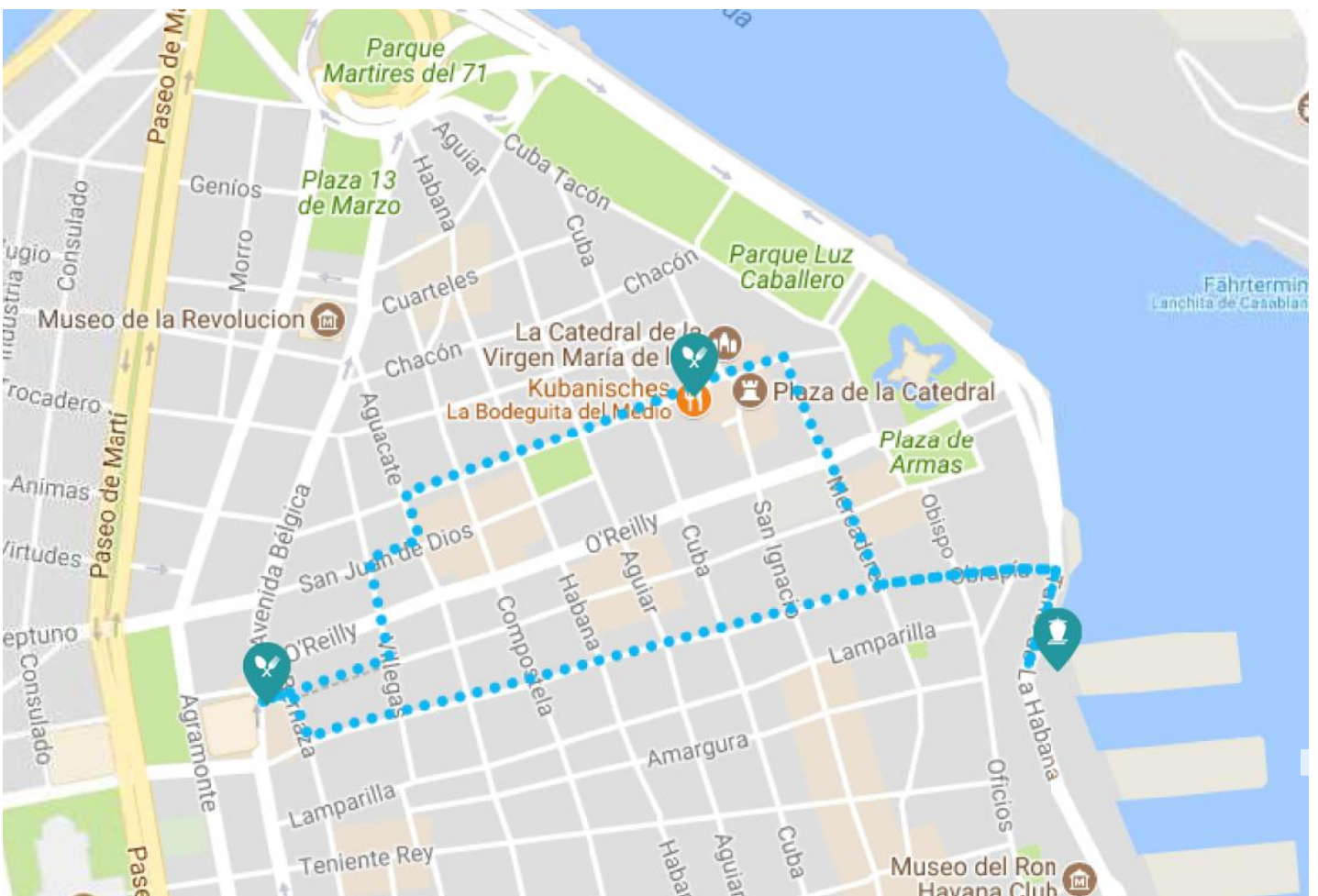


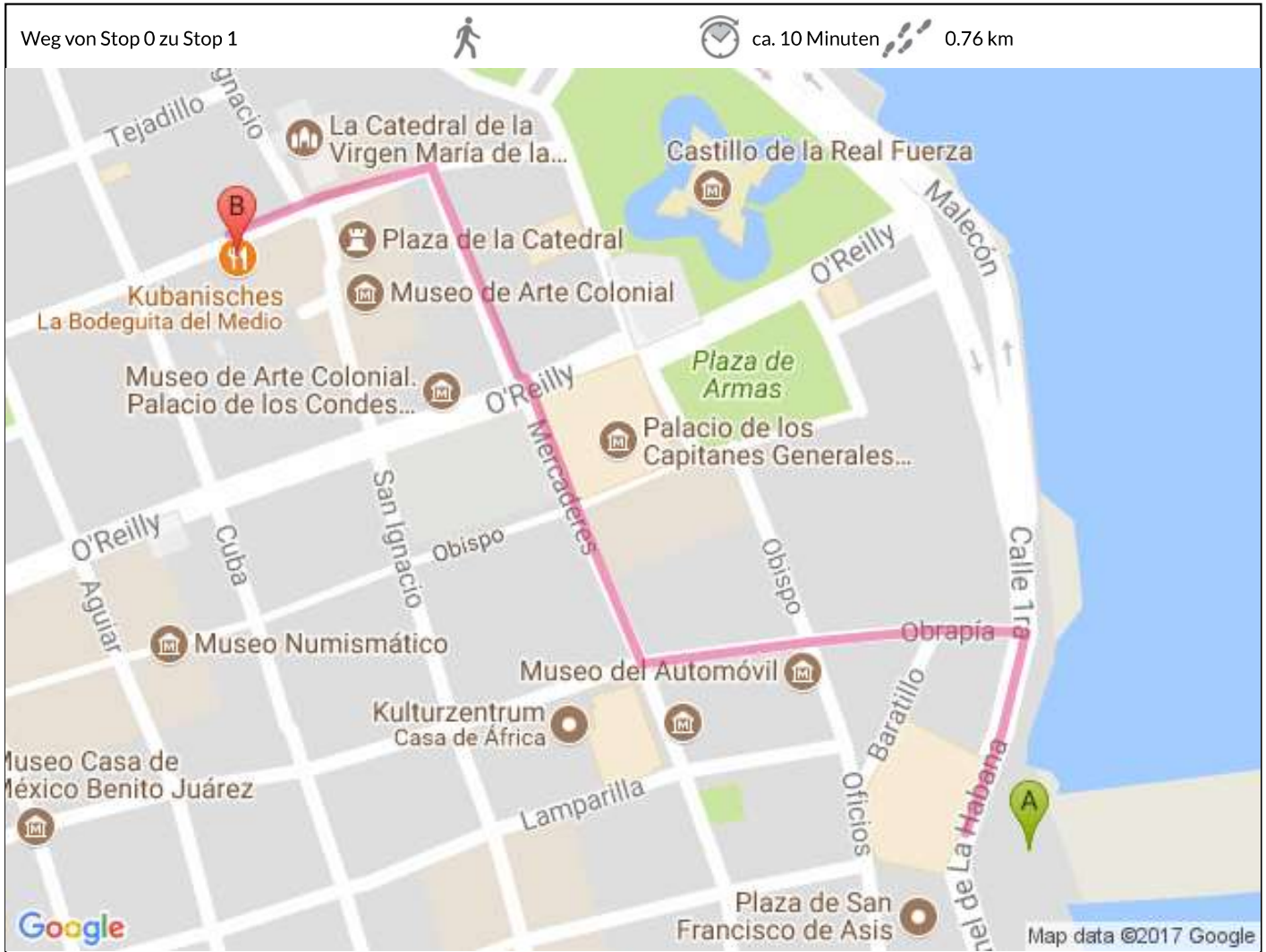
Spaziergang zu Ernest Hemingways Lieblingsbars

 Gesamtdauer 2 Std	 Fahrtstrecke 0.00km
 Ausgaben 0.00€ / Person	 Laufstrecke 2.68km

Floridita Bar (Daiquiri) und La Bodeguita del Medio (Mojito) sind Anlaufpunkte jeder Stadtbesichtigungstour in Havanna. Aber in der Reisegruppe hat man kaum eine Chance, sich dem Flair dieser Bars hinzugeben, den imaginären Geist des großen Schriftstellers zu erspüren, oder auch nur ein Selfie mit der Hemingway-Skulptur in der Floridita-Bar zu schießen. Beide Bars sind aber vom Kreuzfahrt-Terminal zu Fuß bequem zu erreichen. Da bietet sich ein gemütlicher Spaziergang am Nachmittag an, um noch einmal in aller Ruhe in der Floridita Bar einen Daiquiri, oder zwei, und in La Bodeguita del Medio den einen oder anderen Mojito zu genießen. Denn trotz des Touristen-Andrangs in den beiden Bars sind die Cocktails exzellent, wenn auch etwas teurer als anderswo.



Start
Terminal Sierra
Maestra
14:30 Uhr



Weg von Stop 0 zu Stop 1



ca. 10 Minuten



0.76 km

Der Routenplaner für Fußgänger ist noch im Beta-Stadium. Sei vorsichtig! - Auf dieser Route gibt es eventuell keine Bürgersteige oder Fußwege.

A Lonja Del Comercio, La Habana, Kuba

0,8 km.

1. Auf **Av. Del Puerto/Desamparados/Malecón/Tunel de La Habana** nach **Norden** Richtung **Obrapía** 0,1 km
2. **Links** abbiegen auf **Obrapía** 0,2 km
3. **Rechts** abbiegen 0,3 km
4. **Links** abbiegen 0,1 km
Das Ziel befindet sich auf der linken Seite.

B Empedrado, La Habana, Kuba

Kartendaten © 2017 Google

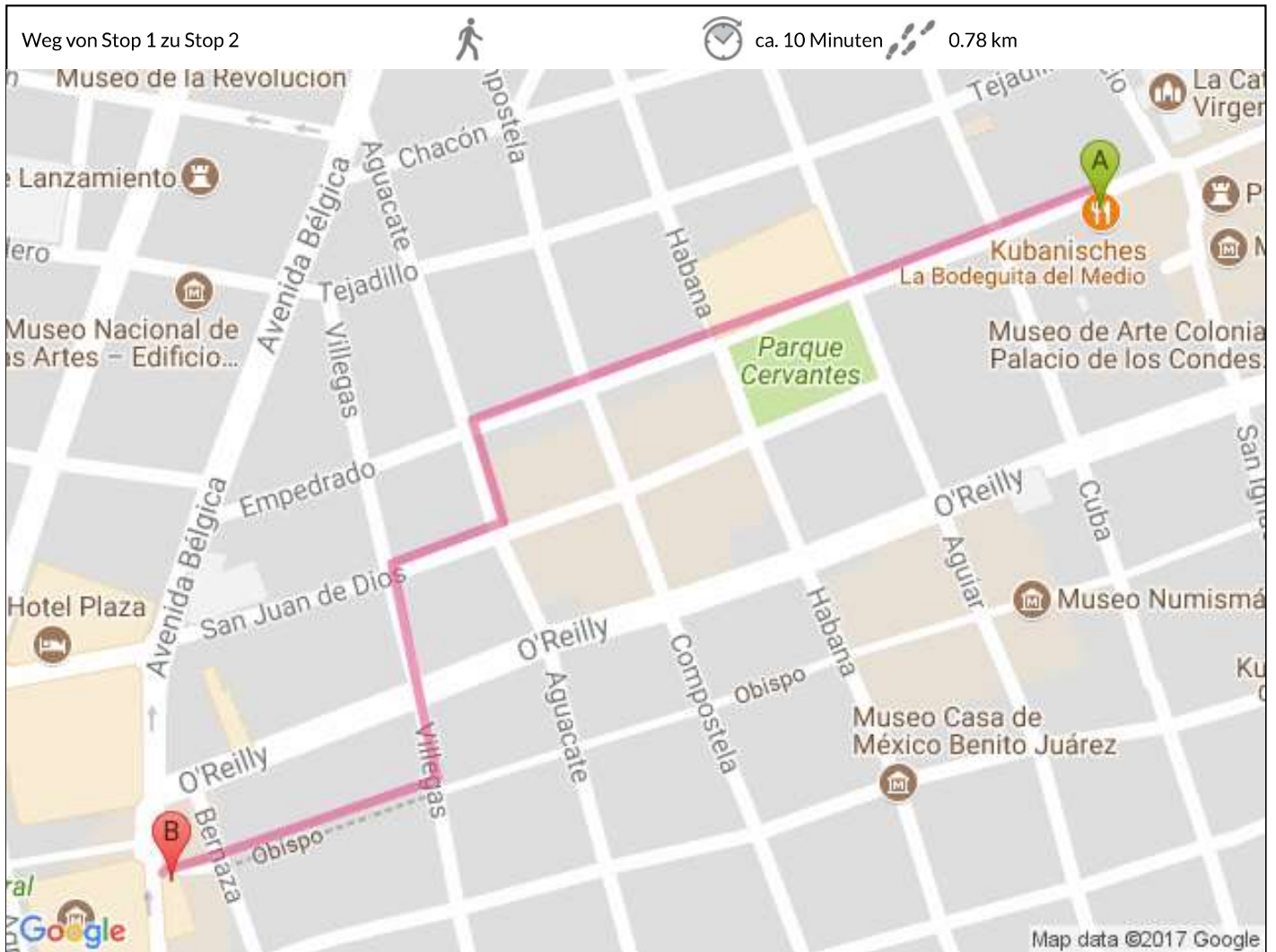
La Bodeguita Del Medio

14:40 Uhr - 15:25 Uhr

🕒 45 Minuten

💡 Tipp ▼

Hier muss man natürlich einen Mojito trinken – angeblich war das Ernest Hemingways Lieblingsbar für Mojitos. Die Bar ist winzig und entsprechend voll. Mit ein wenig Geduld und Drängeln kommt man aber zu seinem Drink. Kubanische Livemusik überbrückt die Wartezeit angenehm.



Der Routenplaner für Fußgänger ist noch im Beta-Stadium. Sei vorsichtig! – Auf dieser Route gibt es eventuell keine Bürgersteige oder Fußwege.

A Empedrado, La Habana, Kuba

0,8 km.

1. Nach **Südwesten** 0,4 km
2. **Links** abbiegen 59 m
3. **Rechts** abbiegen 66 m
4. **Links** abbiegen 0,1 km
5. **Rechts** abbiegen 0,2 km
Das Ziel befindet sich auf der linken Seite.

B Obispo, La Habana, Kuba

Kartendaten © 2017 Google

2

El Floridita

15:35 Uhr - 16:20 Uhr

🕒 45 Minuten

💡 Tipp ▼

Die Floridita-Bar hat Ernest Hemingway mit einer Bronze-Statue in einer Ecke am Bartresen ein Denkmal gesetzt. Dort soll sein Lieblingsplatz gewesen sein, und dort soll er unzählige Daiquiris getrunken haben. Kubanische Livemusik sorgt für Unterhaltung. Die Floridita Bar ist berühmt für ihren Daiquiri. Aber der „Presidente“ ist ebenfalls ein exzellenter Cocktail, der sich lohnt zu probieren. Der Barkeeper wird zwar bei einem Touristen verwundert nachfragen, ob man wirklich den „Presidente“-Cocktail meint, mixt den dann aber mit Hingabe.

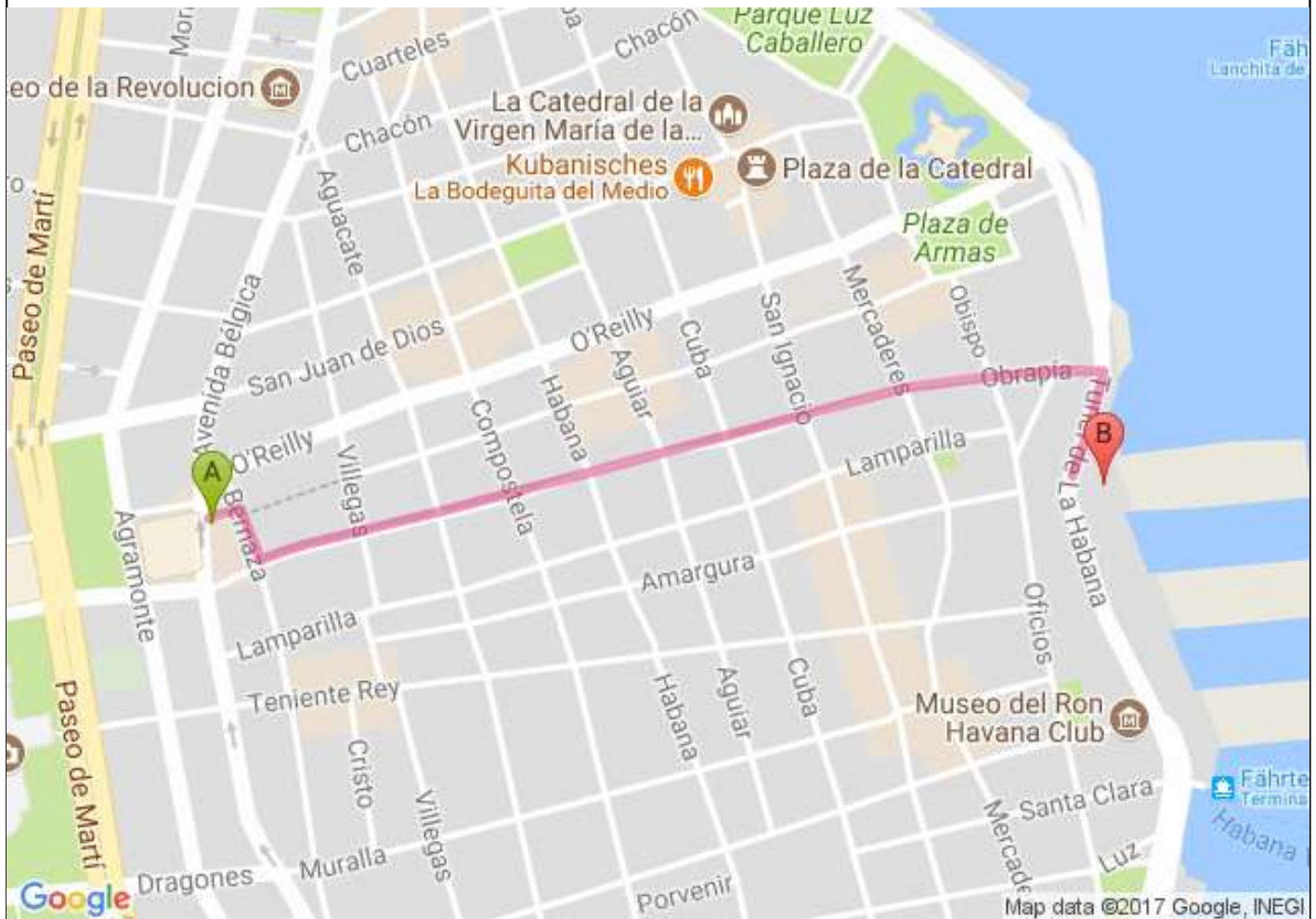
Weg von Stop 2 zu Stop 3



ca. 14 Minuten



1.15 km



Der Routenplaner für Fußgänger ist noch im Beta-Stadium. Sei vorsichtig! – Auf dieser Route gibt es eventuell keine Bürgersteige oder Fußwege.



A Obispo, La Habana, Kuba

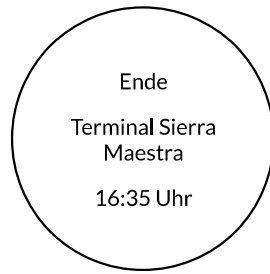
1,1 km.

1. Nach **Osten** 36 m
2. **Rechts** Richtung **Obrapía** abbiegen 60 m
3. **Links** abbiegen auf **Obrapía** 0,9 km
4. **Rechts** abbiegen auf **Av. Del Puerto/Desamparados/Malecón/Tunel de La Habana** 0,1 km
Das Ziel befindet sich auf der linken Seite.



B Lonja Del Comercio, La Habana, Kuba

Kartendaten © 2017 Google, INEGI



© 2017 Impressum & Datenschutz & Haftung & AGB