





Blumeninsel Madeira – Highlight zwischen Fußball, Kirche und schöner Aussicht

 Gesamtdauer
7:15 Std

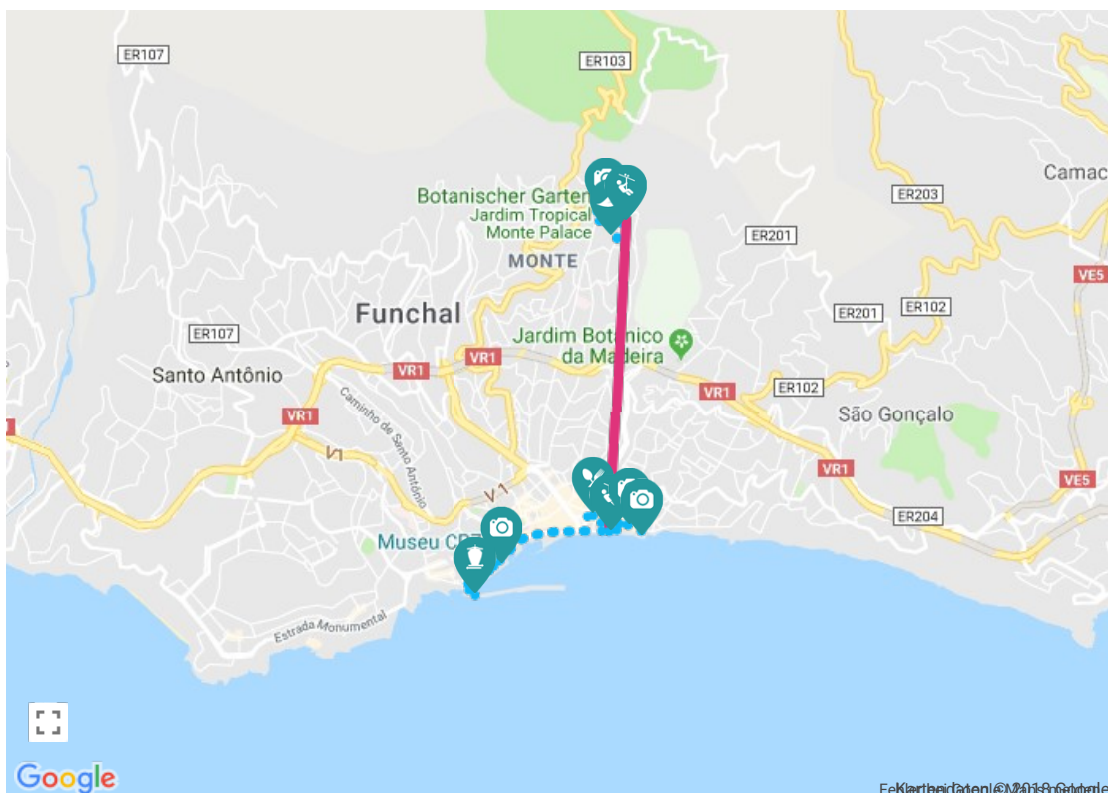
 Fahrtstrecke
6.26km

 Private Ausgaben
ca. 34€ / Person



 Laufstrecke
7.00km


Inmitten des atlantischen Ozeans liegt eine Insel - politisch steht diese Insel unter portugiesischer Verwaltung. Richtig, es handelt sich um Madeira mit der Inselhauptstadt Funchal. Ich erreichte sie bereits mehrere Male vom Wasser aus. Meine Besichtigungsrouten für dieses Mal:

- Museum CR7 des Fußballers Cristiano Ronaldo
- Markthalle
- Promenade mit vielen Skulpturen
- Seilbahn
- Besuch des botanischen Gartens und der Kirche in Monte
- Kapelle (Capela) Do Corpo Santo
- schönsten Postkartengeschäft der Insel gegenüber der Kapelle " Casa dos Teares "
- bunt bemalte Haustüren
- Festung „Forte São Tiago“ mit einem Museum (beherbergt eine umfangreiche Sammlung der zeitgenössischen portugiesischen Kunst aus den 60er Jahren bis heute) und Restaurant. Viel Freude bei euren Entdeckungen!




Start
Funchal
09:30 Uhr

Weg von Stop 0 zu Stop 1  ca. 5 Minuten  0.56 km




Google Map data ©2018 Google

Der Routenplaner für Fußgänger ist noch im Beta-Stadium. Sei vorsichtig! – Auf dieser Route gibt es eventuell keine Bürgersteige oder Fußwege.

 Av. Sá Carneiro 3, 9000 Funchal, Portugal

0,6 km. ca. 7 Minuten

1. Nach **Westen** 48 m
2. **Rechts** abbiegen 0,5 km
Das Ziel befindet sich auf der rechten Seite.


 Av. Sá Carneiro 3, 9000 Funchal, Portugal


Kartendaten © 2018 Google

1

CR7 Museum

09:35 Uhr - 09:55 Uhr

 20 Minuten

 5.00€

Weg von Stop 1 zu Stop 2




ca. 15 Minuten



1.19 km



Der Routenplaner für Fußgänger ist noch im Beta-Stadium. Sei vorsichtig! – Auf dieser Route gibt es eventuell keine Bürgersteige oder Fußwege.

 Av. Sá Carneiro 3, 9000 Funchal, Portugal

1,2 km. ca. 15 Minuten

1. Nach **Nordosten** 0,1 km
2. Weiter auf **Da Pontinha** 0,2 km
3. Weiter auf **Av. Do Mar** 0,7 km
4. Bei **Praça da Autonomia** die **dritte** Ausfahrt **Rua Brigadeiro Oudinot** nehmen 0,2 km
5. **Rechts** abbiegen auf **R. Latino Coelho** 56 m
Das Ziel befindet sich auf der linken Seite.
R. Latino Coelho 38, 9060-155 Funchal, Portugal



Kartendaten © 2018 Google

2

Markthalle (Mercado dos Lavradores)

10:10 Uhr - 11:10 Uhr

60 Minuten

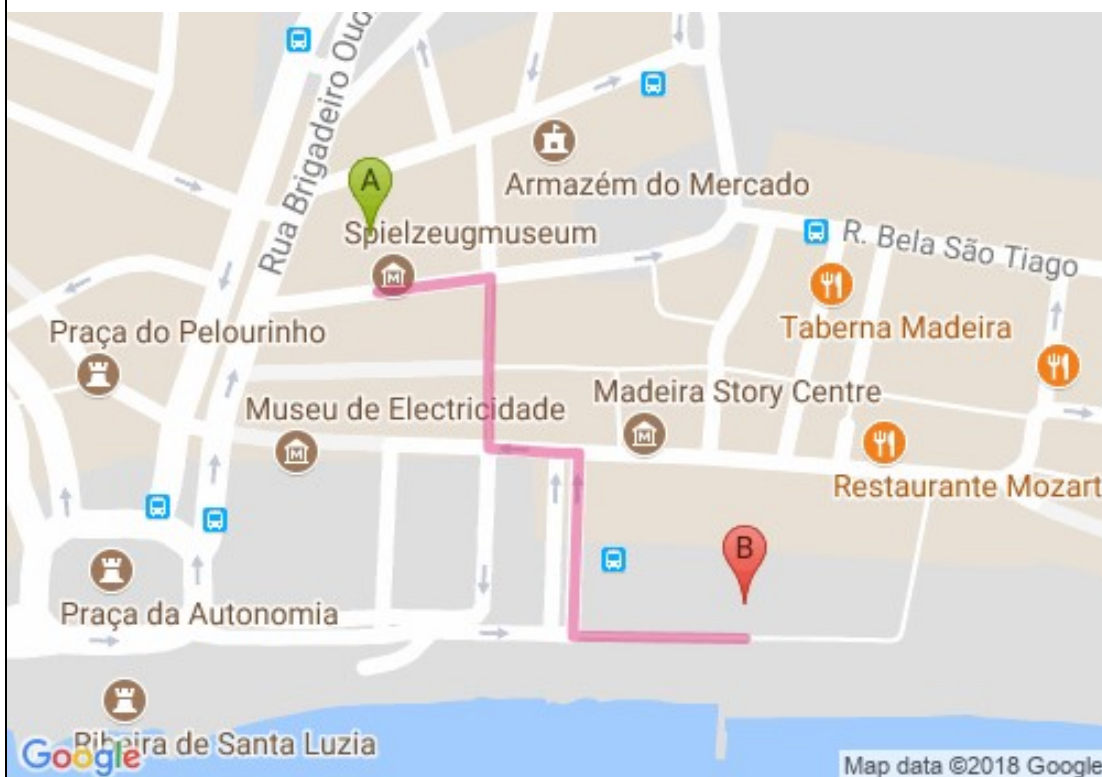
Weg von Stop 2 zu Stop 3



ca. 5 Minuten



0.33 km



Der Routenplaner für Fußgänger ist noch im Beta-Stadium. Sei vorsichtig! – Auf dieser Route gibt es eventuell keine Bürgersteige oder Fußwege.



R. Latino Coelho 38, 9060-155 Funchal, Portugal

0,3 km. ca. 4 Minuten

1. Auf **R. Latino Coelho** nach **Osten** Richtung **R. da Boa Viagem** 52 m
 2. **Rechts** abbiegen auf **R. da Boa Viagem** 78 m
 3. **Links** abbiegen auf **Rua D. Carlos I** 41 m
 4. **Rechts** abbiegen auf **R. José da Silva** 83 m
 5. **Links** abbiegen auf **Av. do Mar e das Comunidades Madeirenses** 79 m
- Das Ziel befindet sich auf der linken Seite.

B Av. do Mar e das Comunidades Madeirenses 32, 9060-190 Funchal, Portugal

Kartendaten © 2018 Google

3

Seilbahn Funchal Talstation

11:15 Uhr - 11:25 Uhr

🕒 5 Minuten+5 Minuten Wartezeit

Weg von Stop 3 zu Stop 4

🕒 ca. 20 Minuten 💰 16.00€ 🏃 3.13 km



Anmerkung Abenteurer:

Der Preis gilt für ein Hin- und Rückfahrticket für einen Erwachsenen. Es gibt auch ein Kombiticket für die Seilbahn und den Botanischen Garten. Aktuelle Preise gibt es hier <http://www.madeiracablecar.com/de/tarif-4/>

4

Seilbahn Funchal Bergstation

11:45 Uhr



Weg von Stop 4 zu Stop 5




ca. 10 Minuten



0.60 km



Der Routenplaner für Fußgänger ist noch im Beta-Stadium. Sei vorsichtig! – Auf dieser Route gibt es eventuell keine Bürgersteige oder Fußwege.

 Largo das Babosas 10, 9050 Funchal, Portugal

0,6 km. ca. 11 Minuten

1. Auf **Largo da Fonte** nach **Nordwesten** Richtung **Caminho do Monte** 0,3 km
2. Weiter auf **Caminho do Monte** 73 m
3. **Rechts** abbiegen auf **Caminho de Ferro** 0,2 km
4. **Rechts** abbiegen auf **Largo da Fonte** 35 m
5. **Rechts** abbiegen auf **Caminho Padre José Marques Jardim** 72 m


 Caminho Padre José Marques Jardim, 9050-288 Funchal, Portugal

Kartendaten © 2018 Google



5

wallfahrtskirche Monte

11:55 Uhr - 12:40 Uhr

 45 Minuten

Weg von Stop 5 zu Stop 6 

 ca. 15 Minuten  0.81 km



Der Routenplaner für Fußgänger ist noch im Beta-Stadium. Sei vorsichtig! – Auf dieser Route gibt es eventuell keine Bürgersteige oder Fußwege.

 Caminho Padre José Marques Jardim, 9050-288 Funchal, Portugal

0,8 km. ca. 14 Minuten

1. Auf **Caminho Padre José Marques Jardim** nach **Nordwesten** Richtung **Largo da Fonte** 72 m
2. **Links** abbiegen auf **Largo da Fonte** 35 m
3. **Links** abbiegen auf **Caminho de Ferro** 0,2 km
4. **Links** abbiegen auf **Caminho do Monte** 73 m
5. Weiter auf **Largo da Fonte** 0,3 km
6. **Rechts** abbiegen auf **Camínho do Desterro** 0,2 km
Das Ziel befindet sich auf der rechten Seite.
Camínho do Desterro 62, 9050 Funchal, Portugal



Kartendaten © 2018 Google

6

Monte Palace Tropical Garden

12:55 Uhr - 13:40 Uhr

45 Minuten

12.50€

Tipp ▾

Kinder unter 15 Jahren in Begleitung von Erwachsenen müssen keinen Eintritt zahlen.

Weg von Stop 6 zu Stop 7



ca. 5 Minuten



0.21 km



Der Routenplaner für Fußgänger ist noch im Beta-Stadium. Sei vorsichtig! – Auf dieser Route gibt es eventuell keine Bürgersteige oder Fußwege.



Camínho do Desterro 62, 9050 Funchal, Portugal

0,2 km. ca. 5 Minuten

Auf **Camínho do Desterro** nach **Nordosten** Richtung **Azinhaga da**

1. **Cancela**

Das Ziel befindet sich auf der rechten Seite.

0,2
km




Camínho do Desterro 62, 9050 Funchal, Portugal

Kartendaten © 2018 Google

7

Seilbahn Funchal Bergstation

13:45 Uhr - 13:55 Uhr

 10 Minuten Wartezeit

Weg von Stop 7 zu Stop 8



ca. 20 Minuten



3.13 km



8

Seilbahn Funchal Talstation

14:15 Uhr



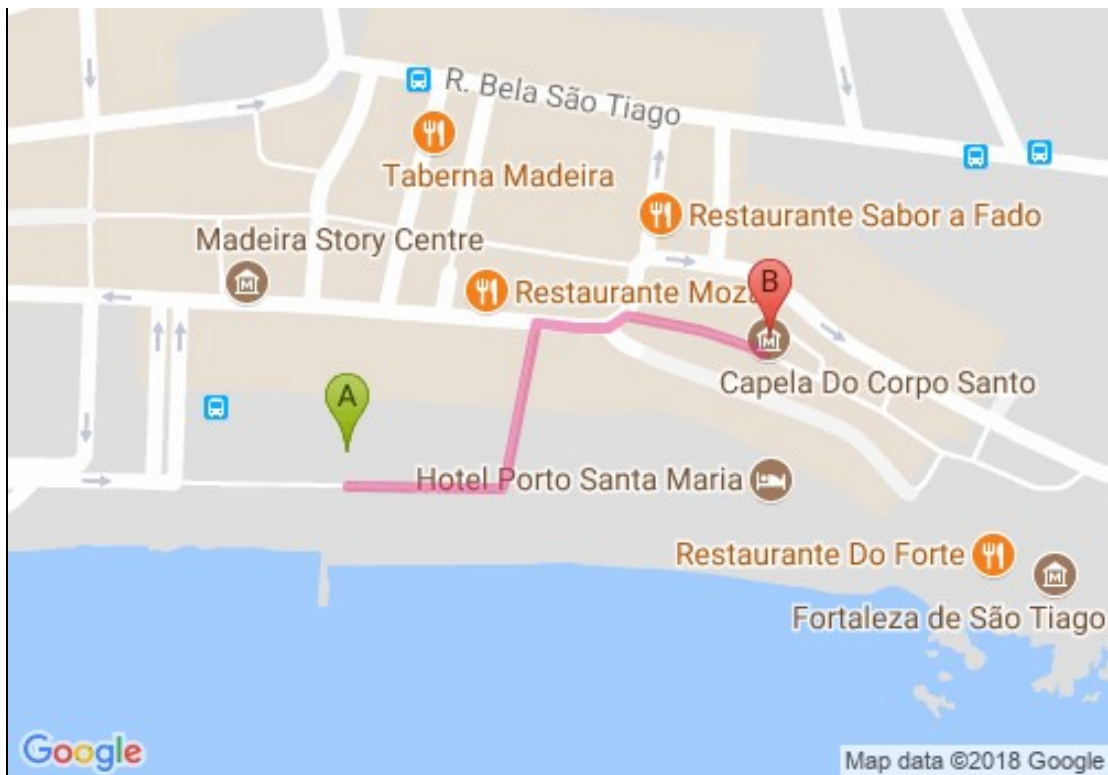
Weg von Stop 8 zu Stop 9



ca. 5 Minuten



0.26 km



Der Routenplaner für Fußgänger ist noch im Beta-Stadium. Sei vorsichtig! – Auf dieser Route gibt es eventuell keine Bürgersteige oder Fußwege.



Av. do Mar e das Comunidades Madeirenses 32, 9060-190 Funchal, Portugal

0,3 km. ca. 3 Minuten

1. Auf **Av. do Mar e das Comunidades Madeirenses** nach **Osten** Richtung **Rua D. Carlos I** 0,1 km
2. **Rechts** abbiegen auf **Rua D. Carlos I** 33 m
3. Leicht **links** abbiegen auf **Tv. dos Escaleres** 10 m
4. **Rechts** abbiegen auf **Largo do Corpo Santo** 65 m
Das Ziel befindet sich auf der linken Seite.



Largo do Corpo Santo 20, 9060-075 Funchal, Portugal

Kartendaten © 2018 Google

9

Capela Do Corpo Santo

14:20 Uhr - 15:05 Uhr

45 Minuten

Tipp ▾

Hier ist ein schöner Fotostopp und direkt gegenüber gegenüber im Geschäft " Casa dos Teares " kann man schöne Postkarten kaufen. Außerdem kann man wunderbar ein in einem der vielen Restaurants eine Getränkepause einlegen.

Weg von Stop 9 zu Stop 10



ca. 5 Minuten



0.15 km



Der Routenplaner für Fußgänger ist noch im Beta-Stadium. Sei vorsichtig! – Auf dieser Route gibt es eventuell keine Bürgersteige oder Fußwege.

A Largo do Corpo Santo 20, 9060-075 Funchal, Portugal

0,1 km. ca. 2 Minuten

1. Auf **Largo do Corpo Santo** nach **Südosten** Richtung **Tv. do Portão** 28 m
 2. Weiter auf **R. Portão de São Tiago** 80 m
 3. Weiter auf **Tv. do Forte** 39 m
- Das Ziel befindet sich auf der rechten Seite

B Tv. do Forte 5, 9060-291 Funchal, Portugal

Kartendaten © 2018 Google

St. James Fort

10

15:10 Uhr - 16:10 Uhr

60 Minuten

Tipp ▾

Am Anfang des 17. Jh. als Schutzfestung des Hafens von Funchal errichtet, ist die Festung „São Tiago“ eine städtische Festung mit einer Militärarchitektur. In der Festung „Forte São Tiago“, im historischen Stadtteil von Funchal eingebunden, besitzt dieses Museum eine umfangreiche Sammlung der zeitgenössischen portugiesischen Kunst aus den 60er Jahren bis heute. Im Restaurant “ Do Forte “ welches sich in der Festung befindet habe ich zu Mittag gegessen.

Weg von Stop 10 zu Stop 11 ca. 35 Minuten 2.19 km



Der Routenplaner für Fußgänger ist noch im Beta-Stadium. Sei vorsichtig! – Auf dieser Route gibt es eventuell keine Bürgersteige oder Fußwege.

A Tv. do Forte 5, 9060-291 Funchal, Portugal

2,2 km. ca. 27 Minuten

1. Auf **Tv. do Forte** nach **Westen** Richtung **Rampa do Forte** 39 m
 2. Geradeaus auf **R. Portão de São Tiago** 80 m
 3. Weiter auf **Largo do Corpo Santo** 93 m
 4. **Links** abbiegen auf **Tv. dos Escaleres** 10 m
 5. Leicht **rechts** abbiegen auf **Rua D. Carlos I** 33 m
 6. **Links** abbiegen auf **Av. do Mar e das Comunidades Madeirenses** 0,4 km
 7. Bei **Praça da Autonomia** die **erste** **Av. Do Mar** nehmen 0,7 km
 8. Leicht **links** abbiegen auf **Da Pontinha** 0,8 km
 9. **Links** abbiegen 48 m
- Das Ziel befindet sich auf der linken Seite.

B Av. Sá Carneiro 3, 9000 Funchal, Portugal

Kartendaten © 2018 Google

Ende
Funchal
16:45 Uhr