CRUVIDU
YOUR CRUISE. YOUR WAY.

Die Highlights von Dubrovnik an einem Tag

Gesamtdauer
6:30 Std

Fahrtstrecke
6.88km

Ausgaben
64.60€ / Person

Laufstrecke
1.52km

Die Stadtmauer von Dubrovnik ist definitiv eine Touristenattraktion, so darf diese auf einer Tour auf eigene Faust genauso wenig fehlen wie eine Fahrt mit der Seilbahn oder eine Bootstour um die Insel Lokrum. Um möglichst früh und allein auf der Stadtmauer zu sein empfiehlt es sich mit dem Taxi dorthin zu fahren, auf dem Rückweg hingegen kann man dann alternativ den örtlichen Bus nehmen. Nachdem man die Stadtmauer bezwungen und etliche Meter hinter sich gelassen hat, geht es dann ganz entspannt mit dem Piratenboot auf eine Tour um die Insel Lokrum und im Anschluss mit der Seilbahn auf die beliebte Aussichtsplattform.

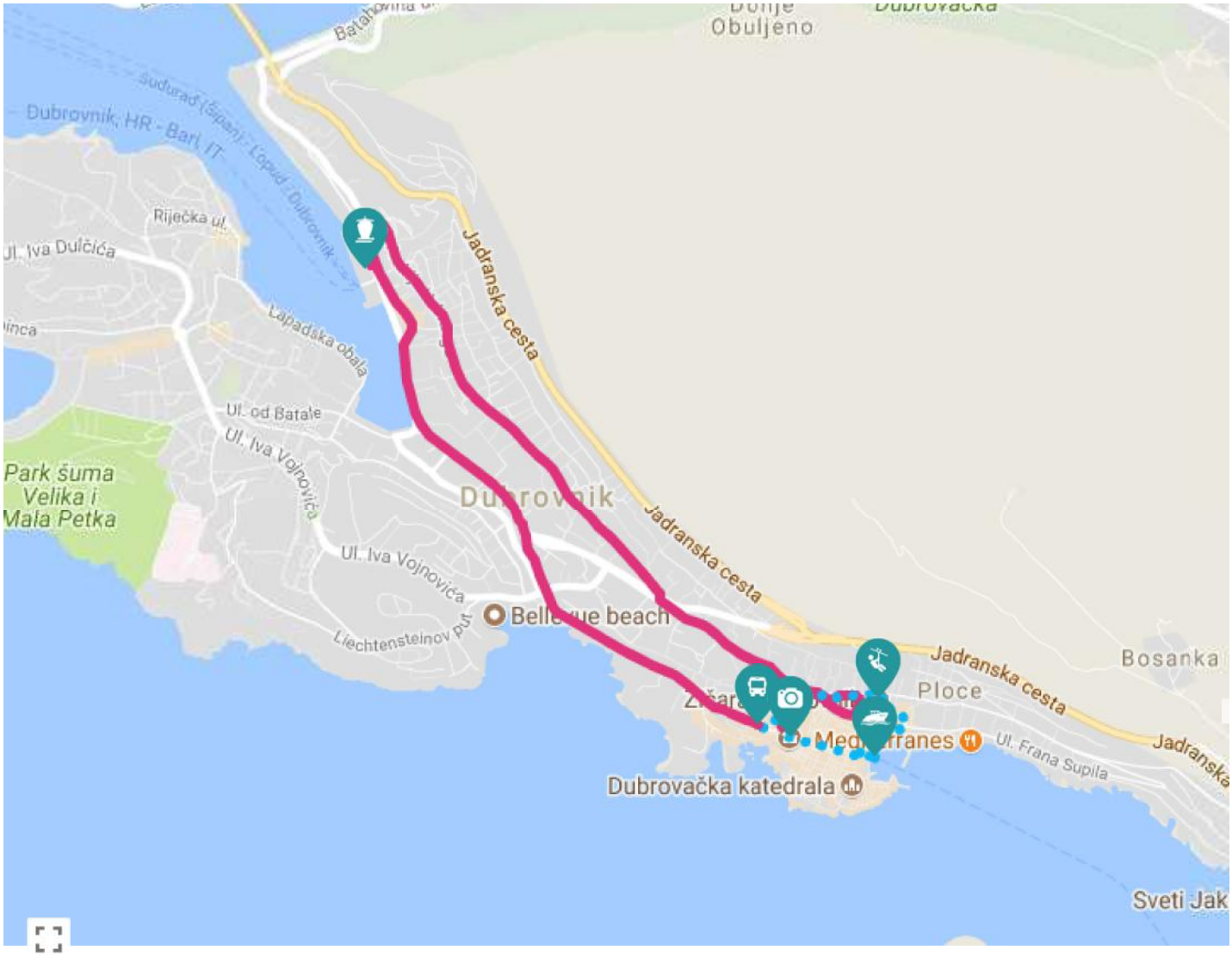

Google

Fehler bei Google Maps melden

Start

Hafen Dubrovnik

08:00 Uhr

Weg von Stop 0 zu Stop 1 | ca. 15 Minuten | 13.00€ | 3.74 km

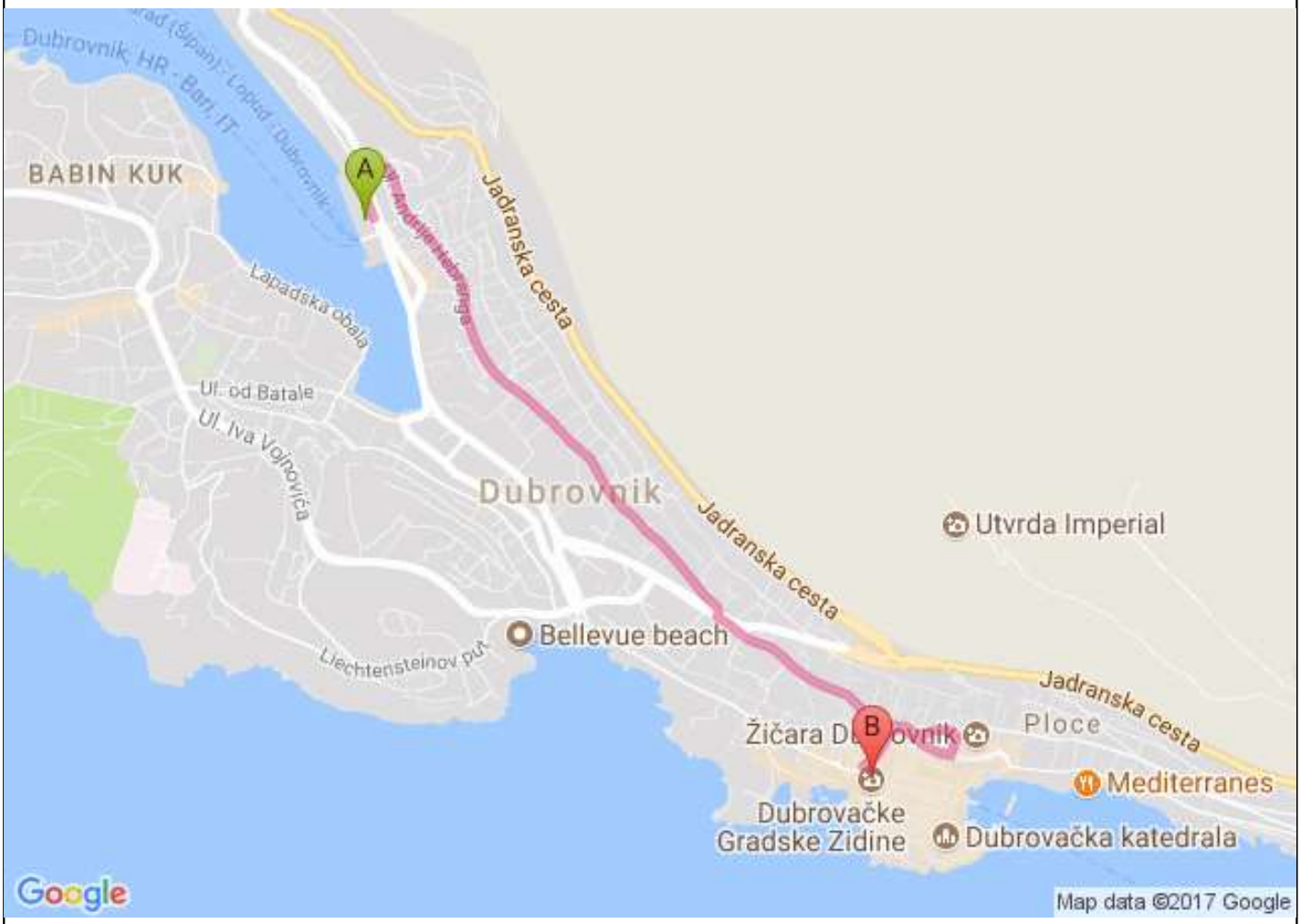

Anmerkung Abenteurer:
Am Schiff warten, bis man zu viert und das Taxi voll ist, so lernt man im besten Fall auch noch nette Leute kennen. Der angegebene Preis gilt pro Taxi.

A Obala Ivana Pavla II 4, 20000, Dubrovnik, Kroatien

3,7 km.

1. Auf **Obala Ivana Pavla II** nach **Norden** starten	0,2 km
2. Nach **rechts** abbiegen, um auf **Obala Ivana Pavla II** zu bleiben	20 m
3. Im Kreisverkehr **zweite** Ausfahrt (**Ul. Andrije Hebranga**) nehmen	2,1 km
4. **Links** abbiegen auf **Ul. Vladimira Nazora**	63 m
5. Weiter geradeaus auf **Ul. Vladimira Nazora**	52 m
6. Weiter auf **Zagrebačka ul.**	0,8 km
7. Nach **rechts** abbiegen, um auf **Zagrebačka ul.** zu bleiben	90 m
8. **Rechts** abbiegen auf **Ul. Iza Grada**	0,4 km

B Ul. Iza Grada, 20000, Dubrovnik, Kroatien

Kartendaten © 2017 Google

1

Stadtmauer

08:15 Uhr - 10:45 Uhr

2:30 Std

150.00kn

Weg von Stop 1 zu Stop 2 ca. 5 Minuten 0.38 km

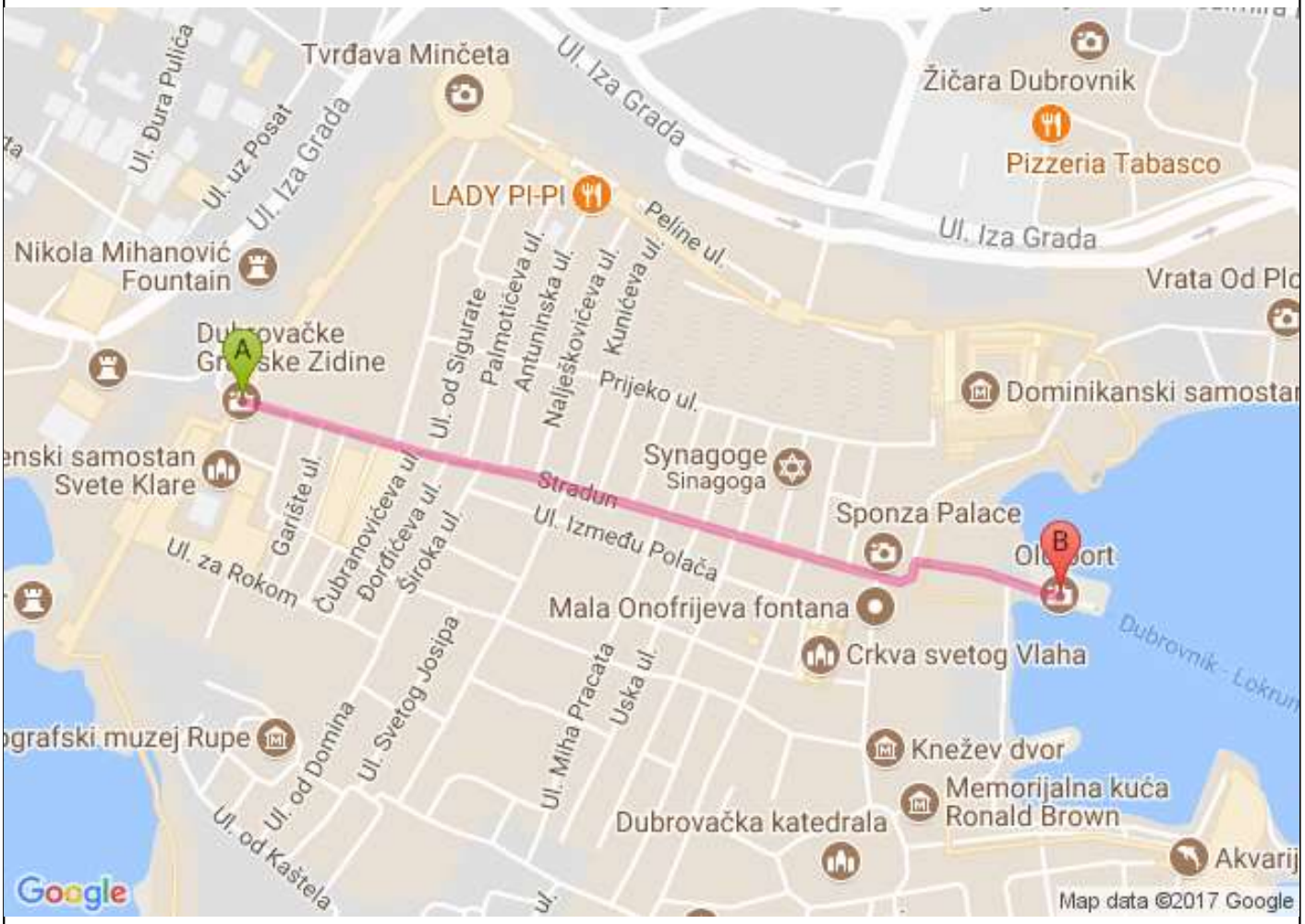

Anmerkung Abenteurer:
Auf dem Weg kann man schonmal einen ersten Blick auf die wundervolle Altstadt werfen.

Der Routenplaner für Fußgänger ist noch im Beta-Stadium. Sei vorsichtig! – Auf dieser Route gibt es eventuell keine Bürgersteige oder Fußwege.

A Dubrovačke Gradske Zidine, Dubrovnik, Kroatien

0,4 km.

1. Auf **Stradun** nach **Osten** Richtung **Poljana Paska Miličevića** 0,4 km

B Ribarnica ul. 1, 20000, Dubrovnik, Kroatien

Kartendaten © 2017 Google

2

Outer Hafen (Bootstour)

11:15 Uhr - 12:05 Uhr

50 Minuten

75.00kn

Tipp

Hier haben wir eine Bootstour gemacht. Es gibt diverse Anbieter, wir waren mit dem kleinen Holz-Piratenboot unterwegs (roter Banner am Mast). Die Tour führt rechts an der Stadtmauer vorbei und dann um die komplette Insel Lokrum herum.

Weg von Stop 2 zu Stop 3 ca. 8 Minuten 0.49 km

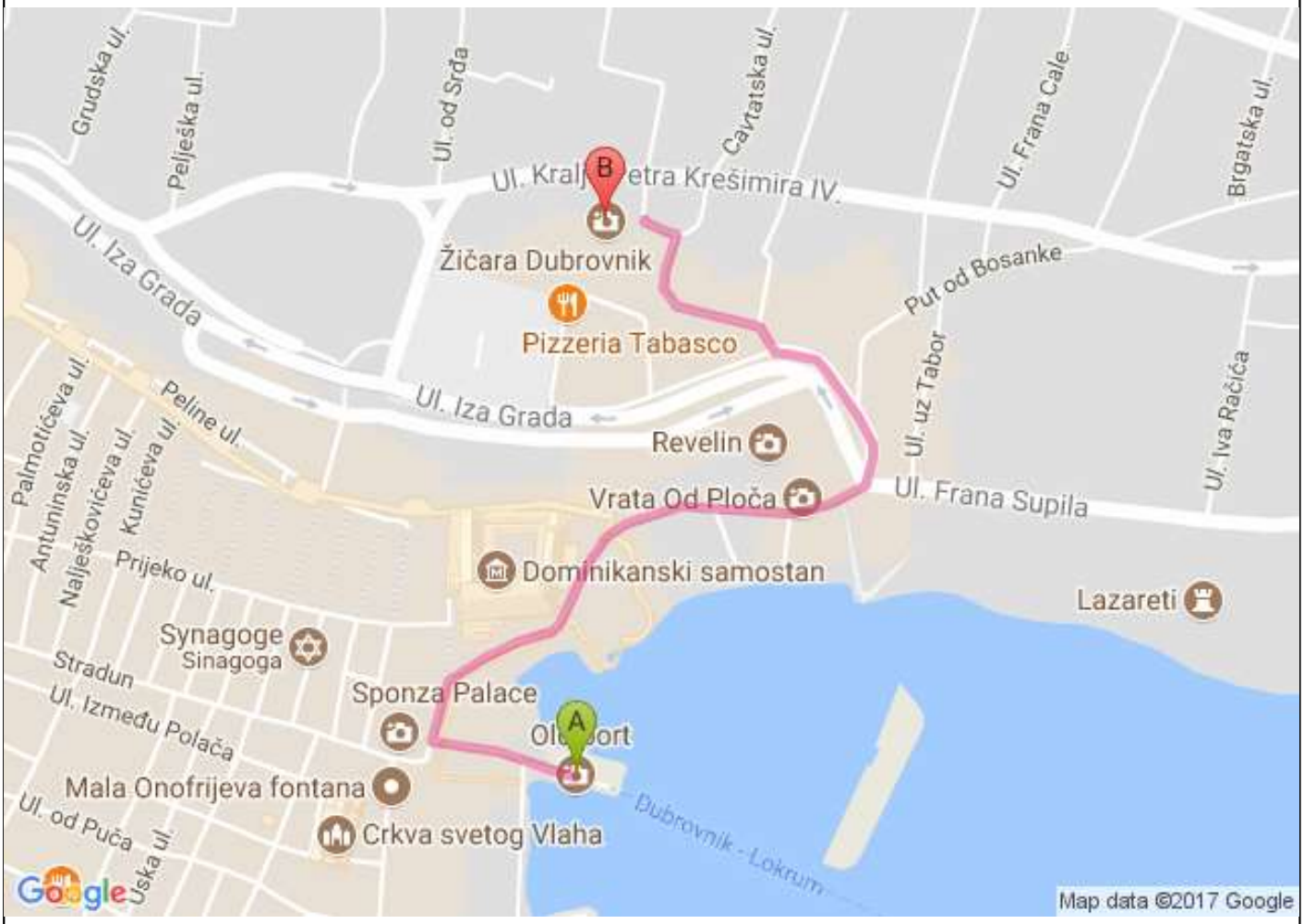

Der Routenplaner für Fußgänger ist noch im Beta-Stadium. Sei vorsichtig! – Auf dieser Route gibt es eventuell keine Bürgersteige oder Fußwege.

A Ribarnica ul. 1, 20000, Dubrovnik, Kroatien

0,5 km.

1.	Nach **Westen** Richtung **Ribarnica ul.**	35 m
2.	Weiter auf Fahrsteig	30 m
3.	**Rechts** abbiegen auf **Ul. Svetog Dominika**	0,1 km
4.	Weiter auf **Revelin Bridge**	25 m
5.	Weiter auf **Ul. Vrata od Ploča**	0,2 km
6.	Weiter auf Fahrsteig	12 m
7.	**Links** abbiegen auf **Cavtatska ul.**	71 m
8.	**Links** abbiegen auf **Lokrumska ul.** Das Ziel befindet sich auf der linken Seite.	17 m

B

Lokrumska ul. 2, 20000, Dubrovnik, Kroatien

Kartendaten © 2017 Google

3

Seilbahn Dubrovnik

12:15 Uhr - 13:45 Uhr

1:30 Std

140.00kn

Weg von Stop 3 zu Stop 4 ca. 10 Minuten 0.66 km

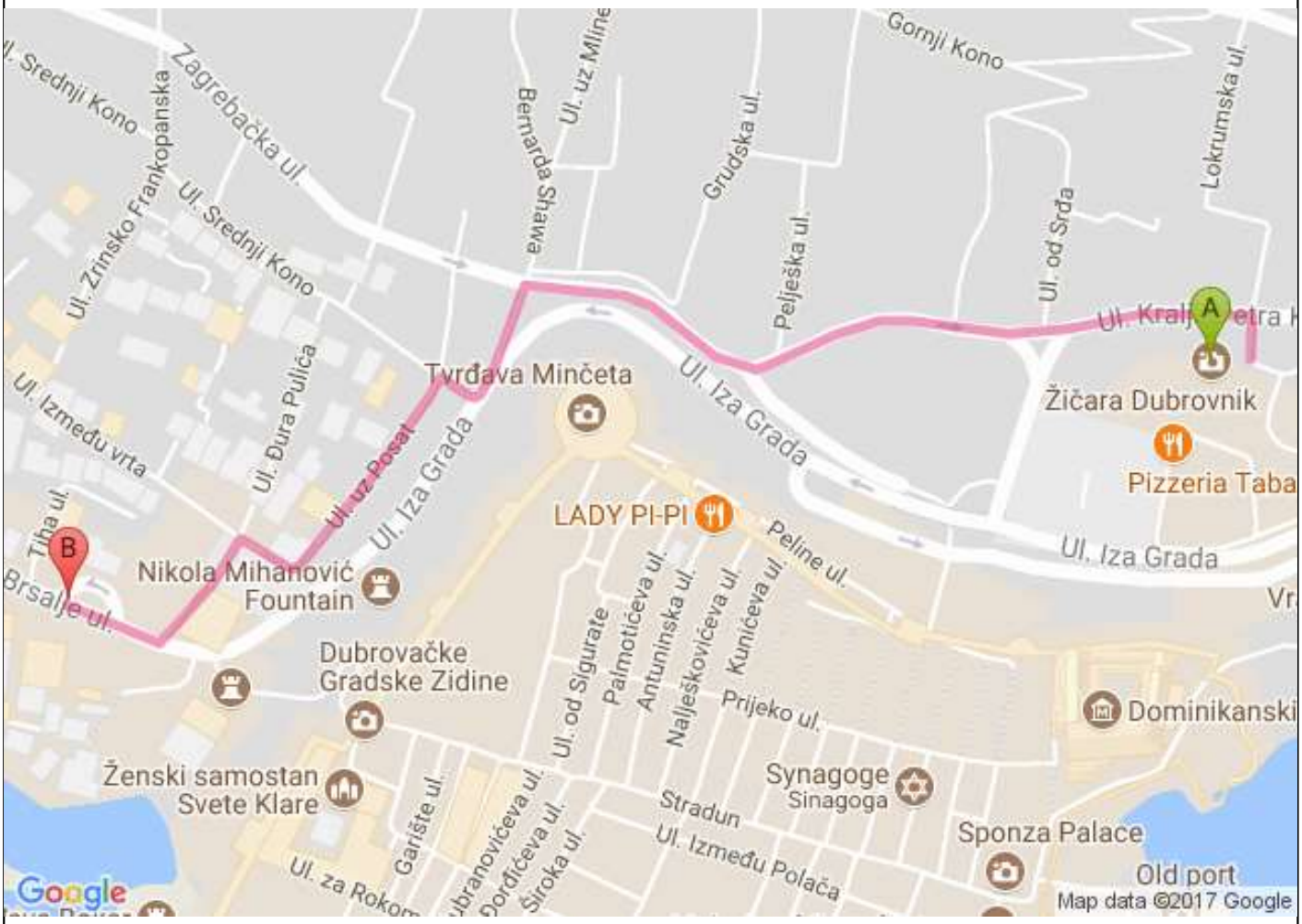

Anmerkung Abenteurer:
Man kann auf dem Weg auch noch ein bisschen durch die Altstadt schlendern.

Der Routenplaner für Fußgänger ist noch im Beta-Stadium. Sei vorsichtig! – Auf dieser Route gibt es eventuell keine Bürgersteige oder Fußwege.

A Lokrumska ul. 2, 20000, Dubrovnik, Kroatien

0,7 km.

1. Auf **Lokrumska ul.** nach **Norden** Richtung **Ul. Kralja Petra Krešimira IV.** 0,1 km
2. Weiter auf **Zagrebačka ul.** 0,3 km
3. Weiter auf Fahrsteig 73 m
4. **Links** abbiegen auf **Ul. uz Posat** 0,1 km
5. **Ul. uz Posat** verläuft leicht nach **rechts** und wird zu **Ul. Između vrta** 26 m
6. **Links** abbiegen auf **Miletićeva ul.** 58 m
7. **Rechts** abbiegen auf **Brsalje ul.** 20 m

8. Leicht **links** abbiegen, um auf **Brsalje ul.** zu bleiben
Das Ziel befindet sich auf der rechten Seite. 24 m

B Brsalje ul. 5, 20000, Dubrovnik, Kroatien

Kartendaten © 2017 Google

4

Bushaltestelle Brsalje Ulica

13:55 Uhr - 14:10 Uhr

15 Minuten Wartezeit

Weg von Stop 4 zu Stop 5 ca. 8 Minuten 12.00kn 3.14 km

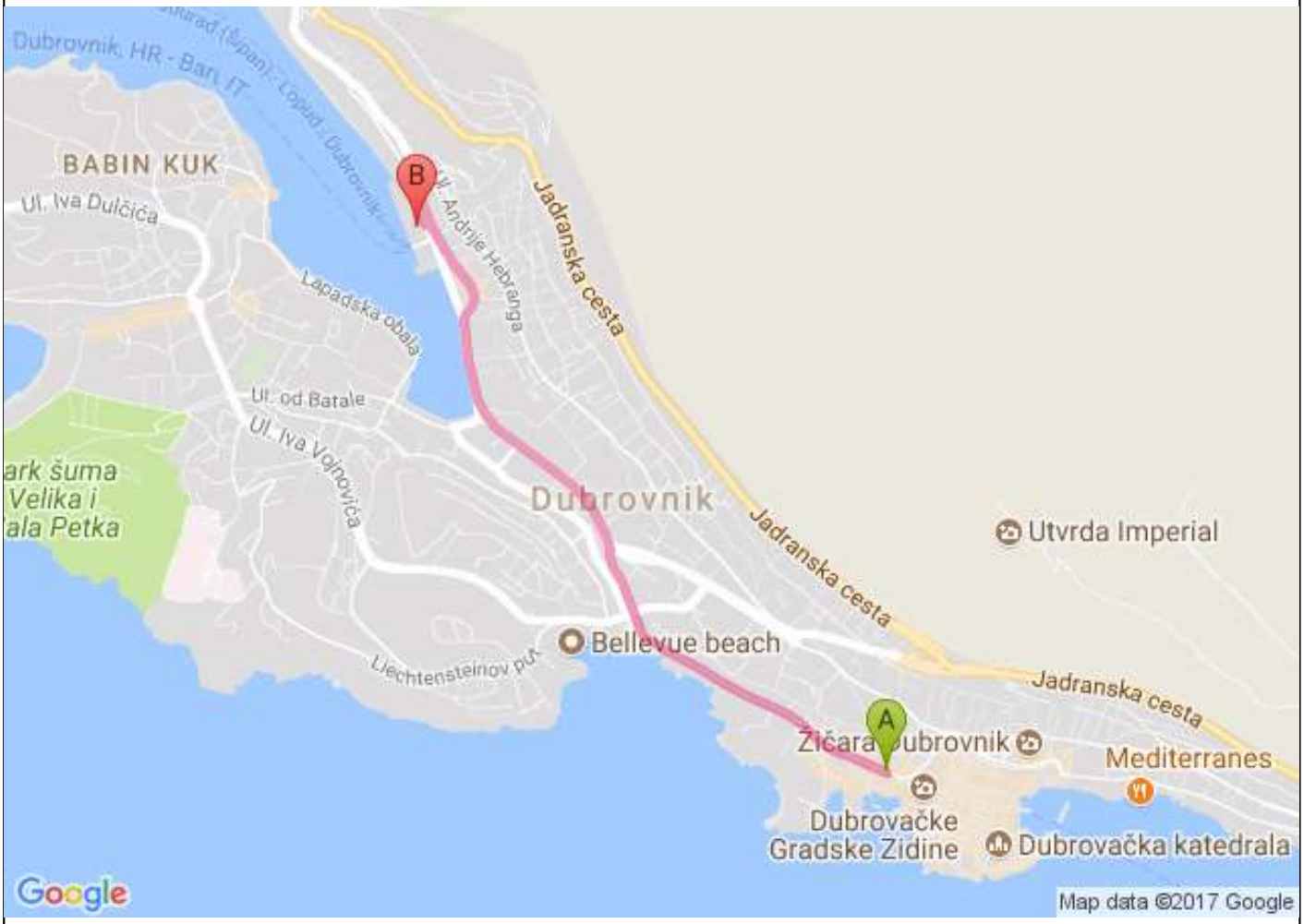

Anmerkung Abenteurer:
Bus Linie 1a, 1b,3 oder 8.

A Brsalje ul. 5, 20000, Dubrovnik, Kroatien

3,1 km.

1. Auf **Brsalje ul.** nach **Westen** Richtung **Tiha ul.** starten 39 m
2. Weiter auf **Ul. branitelja Dubrovnika** 0,9 km
3. **Ul. branitelja Dubrovnika** verläuft leicht nach **rechts** und wird zu **Put Od Republike** 0,4 km
4. Geradeaus auf **Vukovarska ul.** 0,7 km
5. **Vukovarska ul.** verläuft leicht nach **rechts** und wird zu **Obala Stjepana Radića** 0,6 km
6. Weiter auf **Obala Ivana Pavla II** 0,3 km
7. Im Kreisverkehr **dritte** Ausfahrt nehmen 71 m

8.	Im Kreisverkehr **erste** Ausfahrt (**Obala Ivana Pavla II**) nehmen	27 m
9.	Nach **links** abbiegen, um auf **Obala Ivana Pavla II** zu bleiben Das Ziel befindet sich auf der rechten Seite.	0,2 km

Obala Ivana Pavla II 4, 20000, Dubrovnik, Kroatien

Kartendaten © 2017 Google

Ende

Hafen Dubrovnik

14:20 Uhr

© 2017 Impressum & Datenschutz & Haftung & AGB