CRUVIDU
YOUR CRUISE. YOUR WAY.

Via Appia Antica mit dem Fahrrad

Gesamtdauer
8:45 Std

Fahrtstrecke
353.60km

Ausgaben
27.00€ / Person

Laufstrecke
17.46km

Wer sich einen anstrengenden „Rom in einem Tag"-Ausflug sparen möchte, kann dennoch ein Stück antikes Rom erleben, mit wenig Touristen-Andrang und ganz entspannt mit dem Fahrrad. Der Regionalpark Parco Regionale Dell' Appia Antica umfasst einen Teil der alten Via Appia Antica inklusive original Pflastersteinen aus der Römerzeit und einigen antiken Gebäuden einschließlich einer Wagenrennbahn und dem mutmaßlichen Grab des Romulus. Vor allem in den heißen Sommmermonaten ist es hier, etwas außerhalb der Stadt, deutlich kühler und angenehmer. Allerdings sollte man gut zu Fuß sein und etwas Übung beim Fahrradfahren haben. Denn die Pflastersteine sind teils recht uneben und teils sind die Rillen dazwischen so tief, dass man auf schmale Trampelpfade nebenan ausweichen muss.

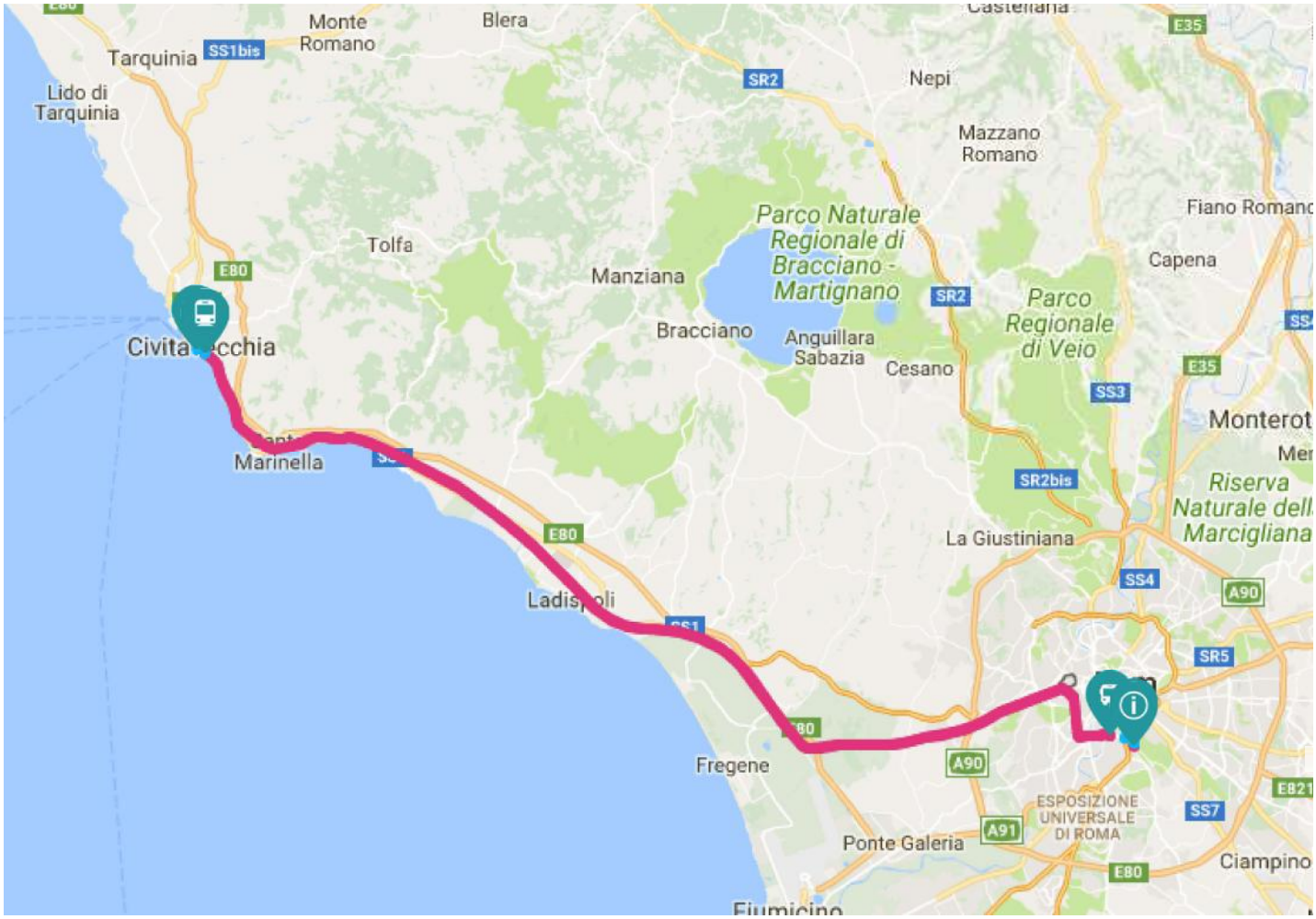

Google

Fehler bei Google Maps melden

Start

Forte Michelangelo

07:15 Uhr

Weg von Stop 0 zu Stop 1 ca. 8 Minuten 0.66 km

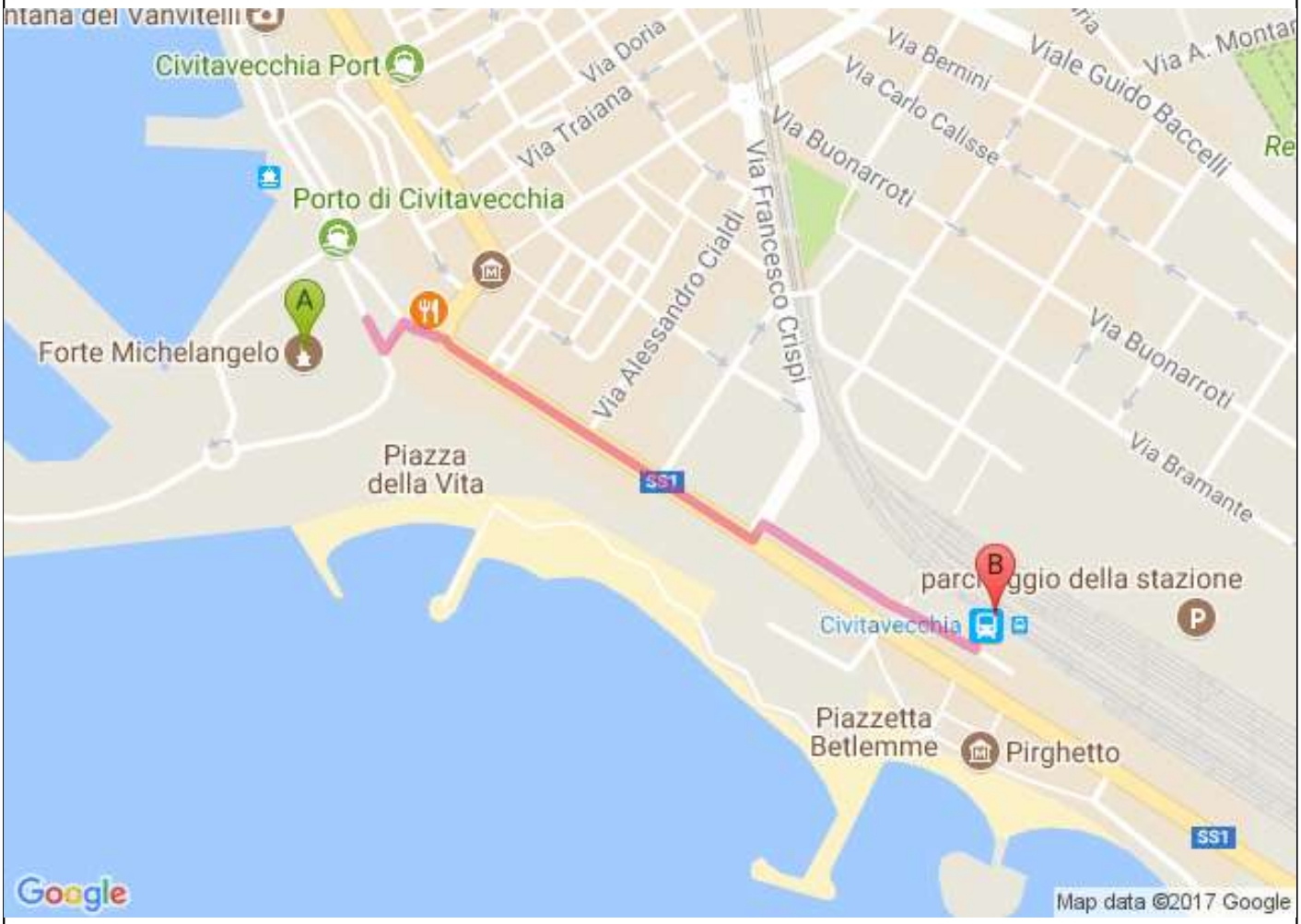

Anmerkung Abenteurer:
Je nach Anleger des Schiffs ist die Wegstrecke zum Bahnhof unterschiedlich zu bewältigen. Typischerweise gibt es Shuttlebusse, die vor allem kurz nach Anlegen des Schiffs aber unter Umständen nur alle 30 Minuten fahren. Zuverlässiger vorhersehbar ist daher der Fußweg zum Bahnhof – je nach Anleger maximal 1,5 Kilometer, allerdings nur, wenn das Schiff an der Außenpier anlegt. Der Hafenausgang am Weg zum Bahnhof befindet sich neben dem Forte Michelangelo. Legt das Schiff am Landseitigen Pier an, muss man den Shuttlebus nehmen, der einen zur Shuttlebus-Station an der Via Turco bringt. Von dort verkehrt wiederum ein Shuttlebus zum Bahnhof. Zu Fuß ist es von hier zu Bahnhof ca. 20 Minuten / 1,5 Kilometer

Der Routenplaner für Fußgänger ist noch im Beta-Stadium. Sei vorsichtig! – Auf dieser Route gibt es eventuell keine Bürgersteige oder Fußwege.

A Calata Cesare Laurenti, 5, 00053 Civitavecchia RM, Italien

0,7 km.

1.	Nach **Südosten**	31 m
2.	**Links** Richtung **Calata Cesare Laurenti** abbiegen	31 m
3.	**Rechts** abbiegen auf **Calata Cesare Laurenti**	40 m
4.	Leicht **rechts** abbiegen auf **Strada Statale 1 Via Aurelia**	0,3 km
5.	**Links** abbiegen auf **Via Santa Fermina**	16 m
6.	**Rechts** abbiegen auf **Viale della Repubblica**	0,1 km
7.	Weiter auf **Piazzale Scipione Matteuzzi** Das Ziel befindet sich auf der linken Seite.	73 m

B Piazzale Scipione Matteuzzi, 2, 00053 Civitavecchia RM, Italien

Kartendaten © 2017 Google

1

HBF Civitavecchia

07:25 Uhr - 07:55 Uhr

30 Minuten Wartezeit

Tipp

BIRG-Ticket am Ticketschalter im Bahnhof kaufen; vor Fahrtantritt entwerten nicht vergessen. Das Ticket gilt nur in den Regionalzügen, nicht im Intercity, dafür aber ist kostenlose Nutzung von Metro und Bussen in Rom inklusive.

Weg von Stop 1 zu Stop 2 | ca. 63 Minuten | 12.00€ | 70.67 km

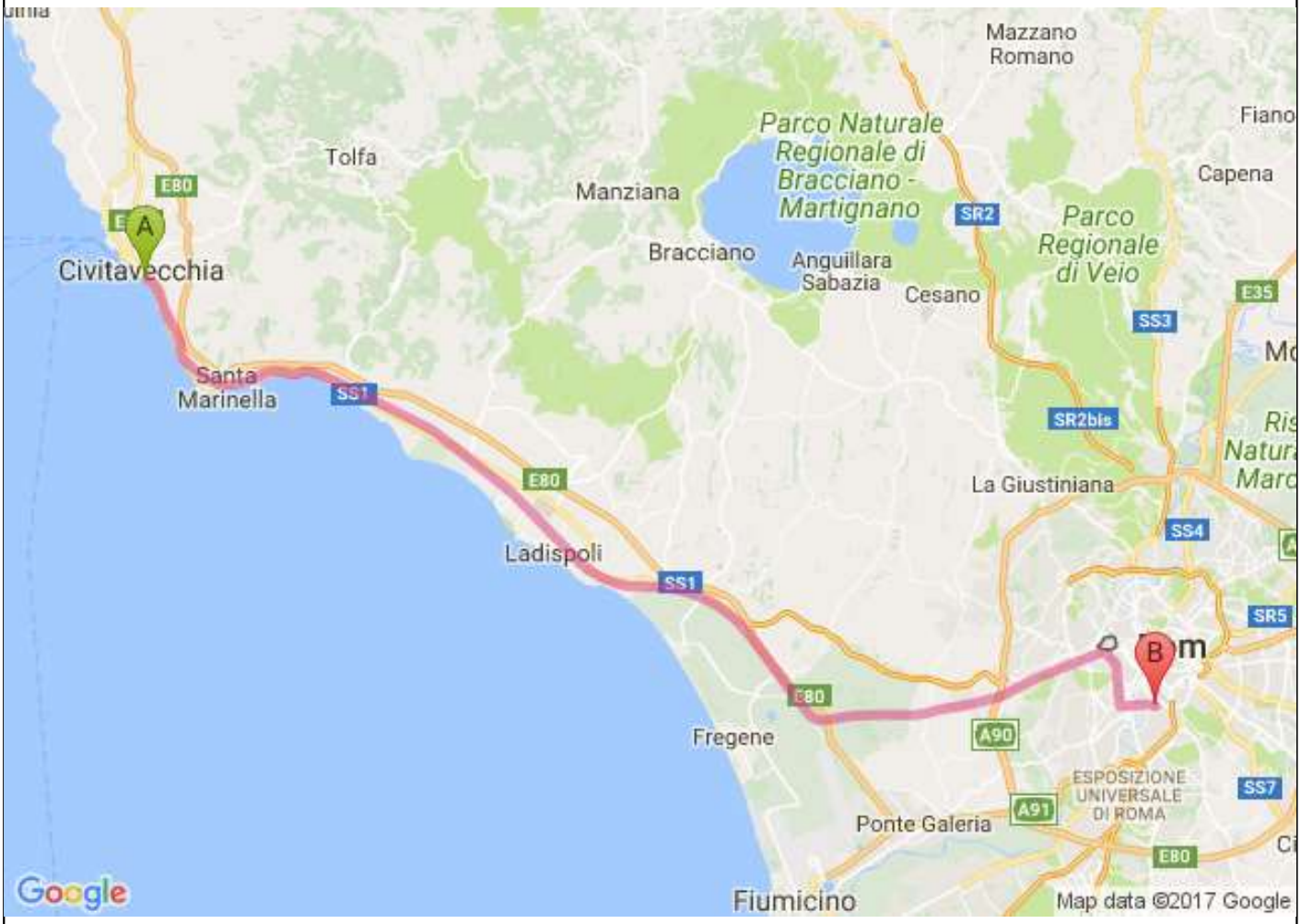

Piazzale Scipione Matteuzzi, 2, 00053 Civitavecchia RM, Italien

70,7 km.

Civitavecchia

FL5Zug in Richtung Roma Termini
07:30–08:33 (1 Stunde, 3 Minuten, 1 Haltestelle8 Haltestellen)
Betreiber: , Trenitalia

Stazione Roma Ostiense, 00154 Roma RM, Italien

Informationen zum Betreiber:
Enthält weitere Informationen zu Tarifen und Fahrplänen sowie aktuelle Hinweise

Enthält weitere Informationen zu Tarifen und Fahrplänen sowie aktuelle Hinweise.
Trenitalia -
Kartendaten © 2017 Google

2

Roma Ostiense

09:05 Uhr

Weg von Stop 2 zu Stop 3 ca. 35 Minuten 2.44 km

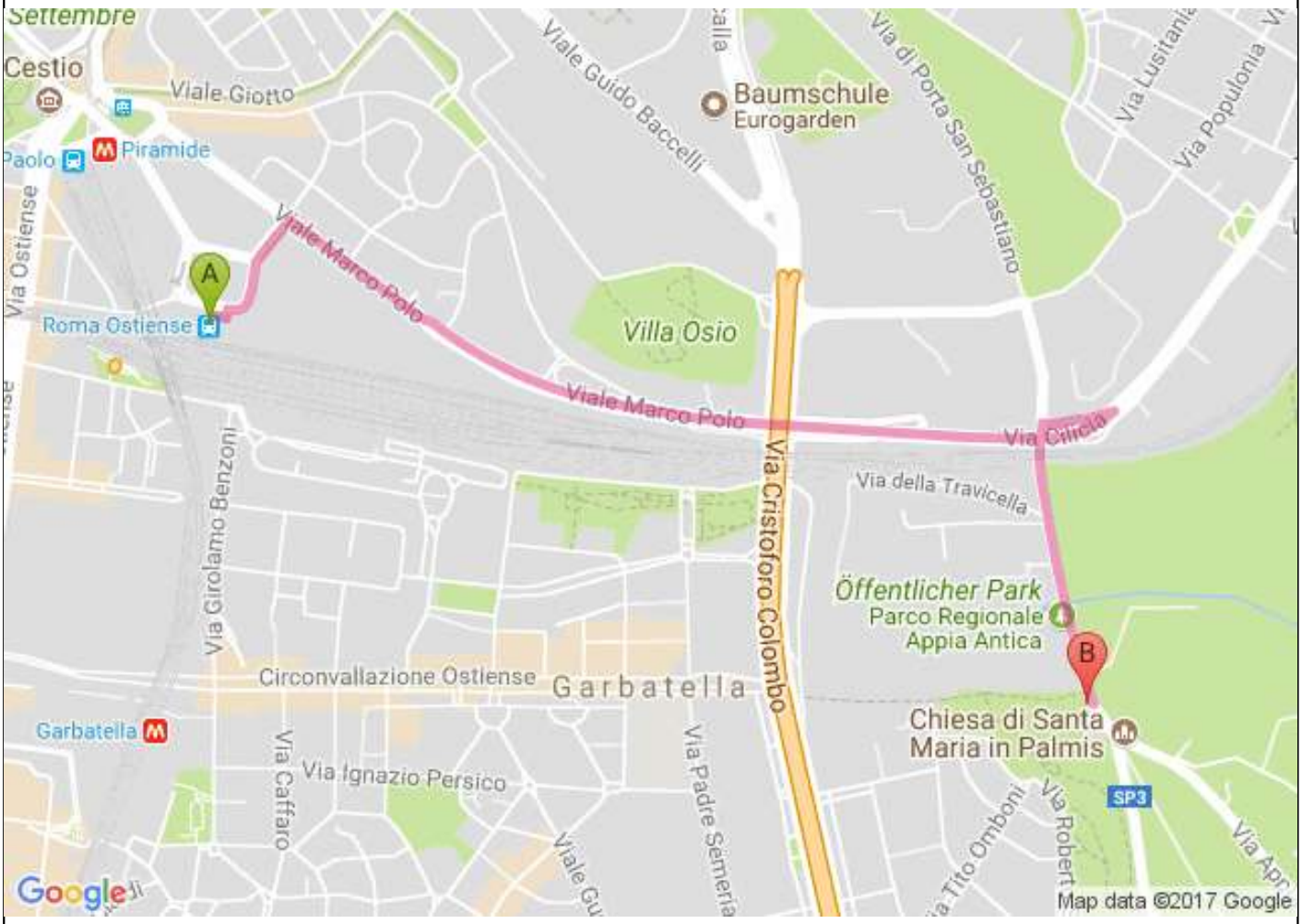

Der Routenplaner für Fußgänger ist noch im Beta-Stadium. Sei vorsichtig! – Auf dieser Route gibt es eventuell keine Bürgersteige oder Fußwege.

A Stazione Piramide, 00154 Roma RM, Italien

2,4 km.

1.	Auf **Stazione Piramide** nach **Osten** Richtung **Stazione Roma Ostiense**	24 m
2.	Treppe der Fußgängerunterführung nehmen Treppe nehmen	16 m
3.	Im Kreisverkehr **erste** Ausfahrt (**Via dei Verbiti**) nehmen	0,2 km
4.	**Rechts** abbiegen auf **Viale Marco Polo**	1,0 km
5.	Weiter auf **Via Cilicia**	0,6 km
6.	Scharf **links** Richtung **Via Appia Antica**	58 m
7.	Leicht **rechts** abbiegen Richtung **Via Appia Antica**	73 m
8.	**Links** abbiegen auf **Via Appia Antica** Das Ziel befindet sich auf der rechten Seite.	0,5 km

B Via Appia Antica, 60, 00179 Roma RM, Italien

Kartendaten © 2017 Google

3

Information Appia Antica (Fahrradverlein)

09:40 Uhr - 09:45 Uhr

15.00€

Tipp

Hier kann man sich ein Fahrrad leihen. Zum Miet-Fahrrad gibt es einen Plan mit Sehenswürdigkeiten entlang der Strecke und einen aktuellen Plan über Öffnungszeiten einzelner POIs. Wann was geöffnet hat, wechselt häufig. Website des Fahrrad-Vermieters: http://www.infopointappia.it (englisch)

Weg von Stop 3 zu Stop 4 ca. 0 Minute 0.16 km

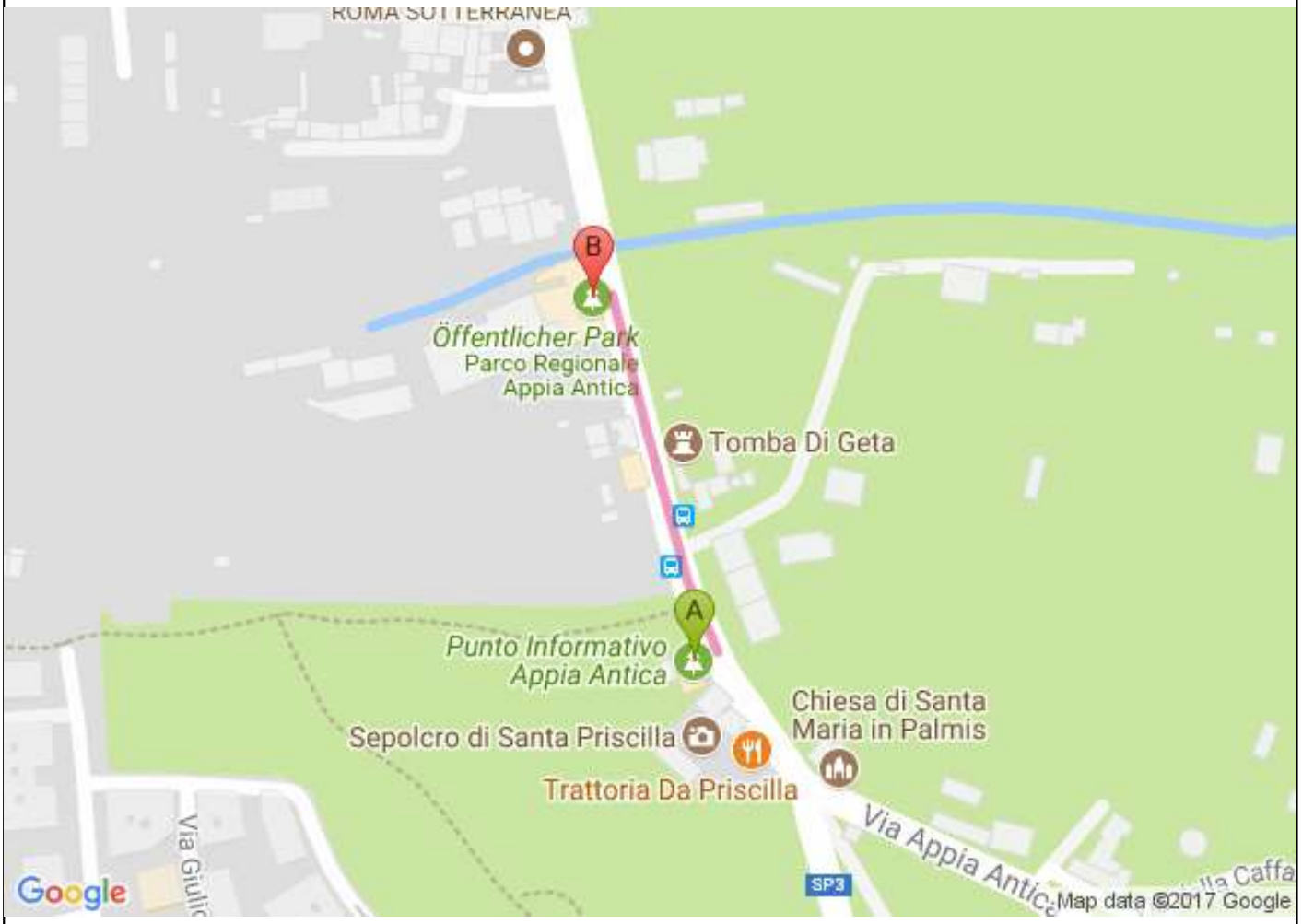

A Via Appia Antica, 60, 00179 Roma RM, Italien

0,2 km. stcache="0" style="">

A Via Appia Antica, 60, 00179 Roma RM, Italien

0,2 km. ca. 1 Minute

1. Auf **Via Appia Antica** nach **Nordwesten** starten 0,2 km
   Das Ziel befindet sich auf der linken Seite.

B Via Appia Antica, 37-41, 00179 Roma RM, Italien

Kartendaten © 2017 Google

4

Appia Antica Regional Park

09:45 Uhr - 13:30 Uhr

3:45 Std

Tipp

Entlang dieser Antiken Straße gibt es einige Sehenswürdigkeiten. Unter anderem die Basilika San Sebastian, die Wagenrennbahn Circo di Massenzio, das (mutmaßliche) Grab des Romulus, die Katakomben des Calixtus etc. Empfehlung zum Mittagessen: Appi Antica Café – Pizza, Panini, Kuchen. Wir sind bis zur Via di Tor Carbone (ca. 5km vom Parkeingang entfernt) gefahren und dort umgedreht.

Weg von Stop 4 zu Stop 5 ca. 29 Minuten 2.28 km

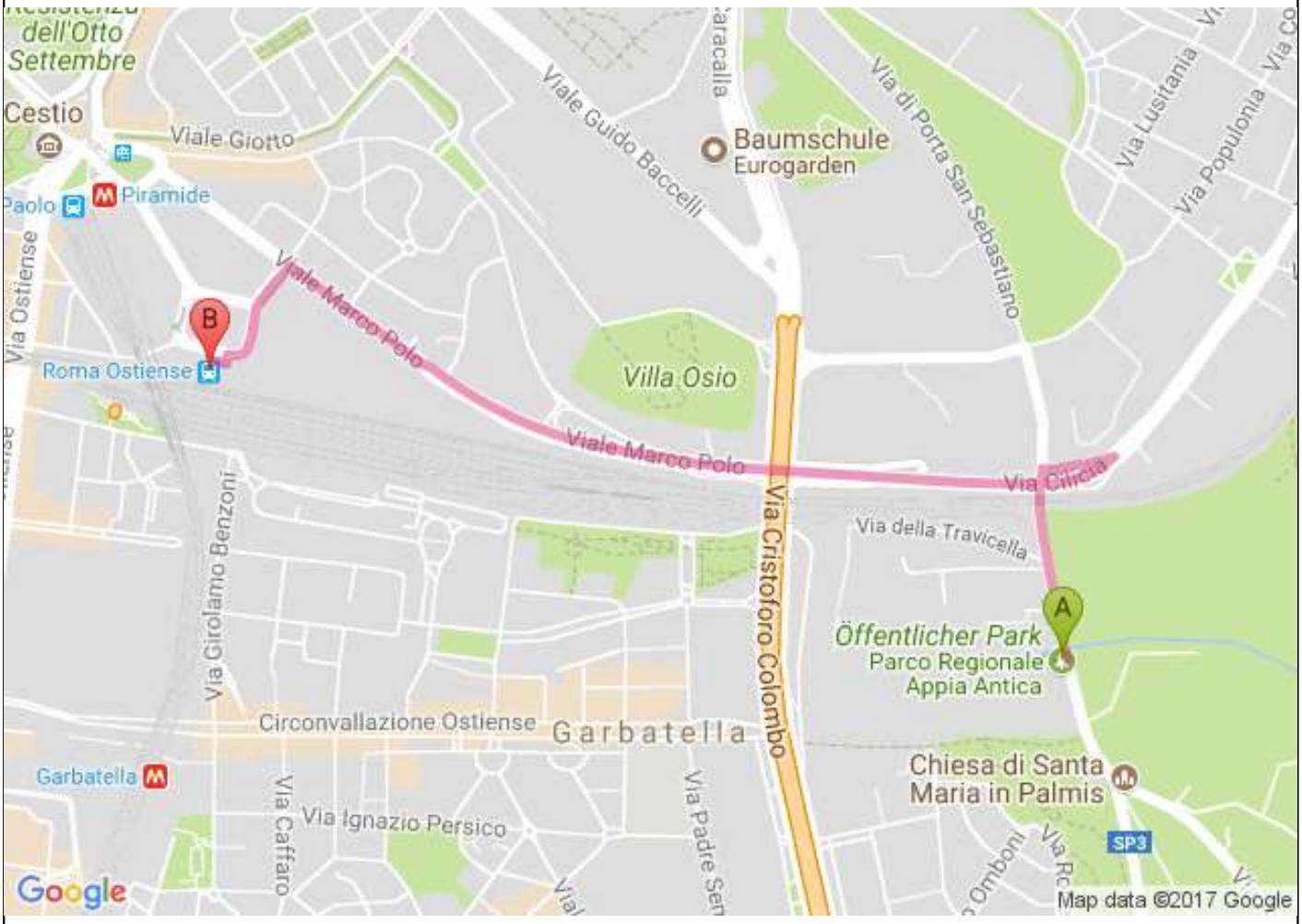

Der Routenplaner für Fußgänger ist noch im Beta-Stadium. Sei vorsichtig! – Auf dieser Route gibt es eventuell keine Bürgersteige oder Fußwege.

A Via Appia Antica, 37-41, 00179 Roma RM, Italien

2,3 km.

1.	Auf **Via Appia Antica** nach **Norden** Richtung **Via della Travicella**	0,3 km
2.	**Rechts** Richtung **Via Cilicia** abbiegen	0,1 km
3.	Scharf **rechts** auf **Via Cilicia**	0,6 km
4.	Weiter auf **Viale Marco Polo**	1,0 km
5.	**Links** abbiegen auf **Via dei Verbiti**	0,1 km
	Im Kreisverkehr **erste** Ausfahrt (**Stazione Roma Ostiense**) nehmen	
6.	Treppe nehmen Das Ziel befindet sich auf der linken Seite.	0,2 km

Stazione Piramide, 00154 Roma RM, Italien

B

Kartendaten © 2017 Google

5

Roma Ostiense

14:10 Uhr - 14:20 Uhr

10 Minuten Wartezeit

Weg von Stop 5 zu Stop 6 ca. 58 Minuten 70.72 km

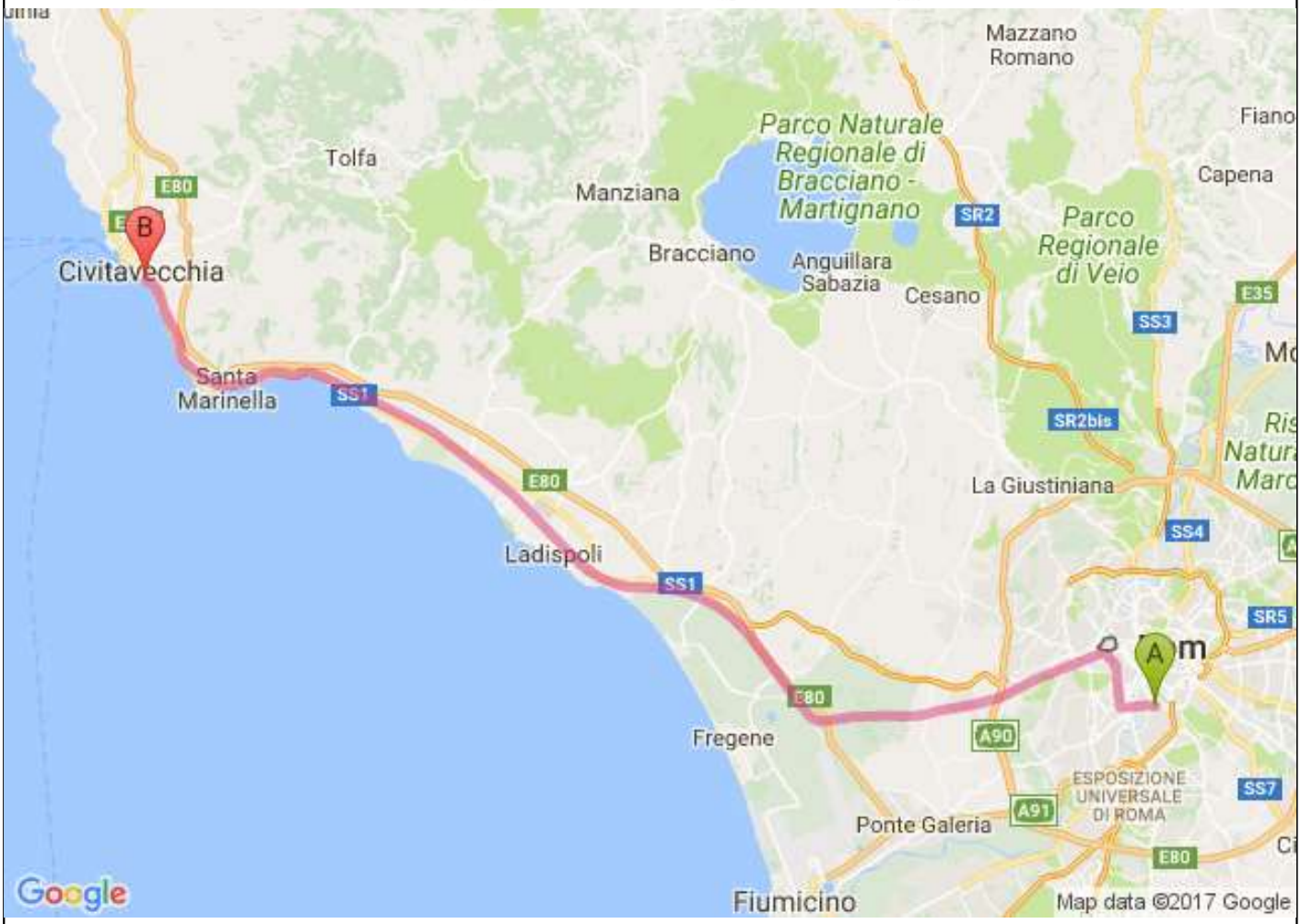

Piazzale dei Partigiani, 25, 00154 Roma RM, Italien

70,7 km.

Roma Ostiense

REGZug in Richtung Grosseto
13:21–14:19 (58 Minuten, 1 Haltestelle8 Haltestellen)
Betreiber: , TRENITALIA

Piazzale Scipione Matteuzzi, 2, 00053 Civitavecchia RM, Italien

Informationen zum Betreiber:
Enthält weitere Informationen zu Tarifen und Fahrplänen sowie aktuelle Hinweise.
TRENITALIA -
Kartendaten © 2017 Google

6

HBF Civitavecchia

15:15 Uhr - 15:45 Uhr

Weg von Stop 6 zu Stop 7 ca. 8 Minuten 0.66 km

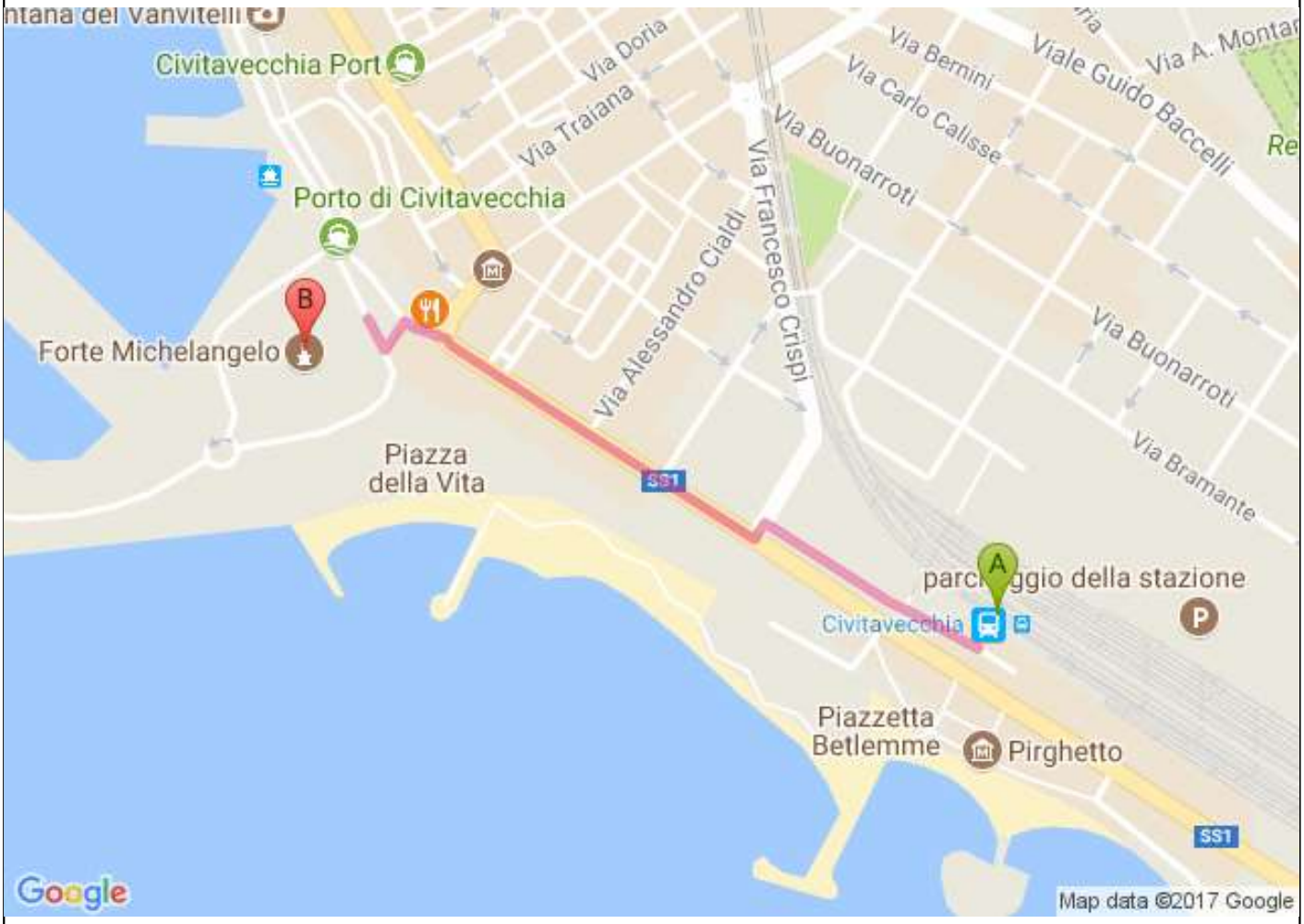

Anmerkung Abenteurer:
Tipp für den Rückweg in Civitavecchia: gleich hinter dem Bahnhof verläuft die Via Bramante. Am Ende dieser Straße gibt es – klein und unauffällig – eine der besten Eisdielen Italiens: „Armonia e Poesia".

Der Routenplaner für Fußgänger ist noch im Beta-Stadium. Sei vorsichtig! – Auf dieser Route gibt es eventuell keine Bürgersteige oder Fußwege.

A Piazzale Scipione Matteuzzi, 2, 00053 Civitavecchia RM, Italien

0,7 km.

1. Auf **Piazzale Scipione Matteuzzi** nach **Nordwesten** 73 m
2. Weiter auf **Viale della Repubblica** 0,1 km
3. **Links** abbiegen auf **Via Santa Fermina** 16 m
4. **Rechts** abbiegen auf **Strada Statale 1 Via Aurelia** 0,3 km
5. Leicht **links** abbiegen auf **Calata Cesare Laurenti** 40 m
6. **Links** abbiegen 31 m
7. **Rechts** abbiegen 31 m
   Das Ziel befindet sich auf der linken Seite.

B Calata Cesare Laurenti, 5, 00053 Civitavecchia RM, Italien

Kartendaten © 2017 Google

Ende

Forte Michelangelo

16:20 Uhr

© 2017 Impressum & Datenschutz & Haftung & AGB