



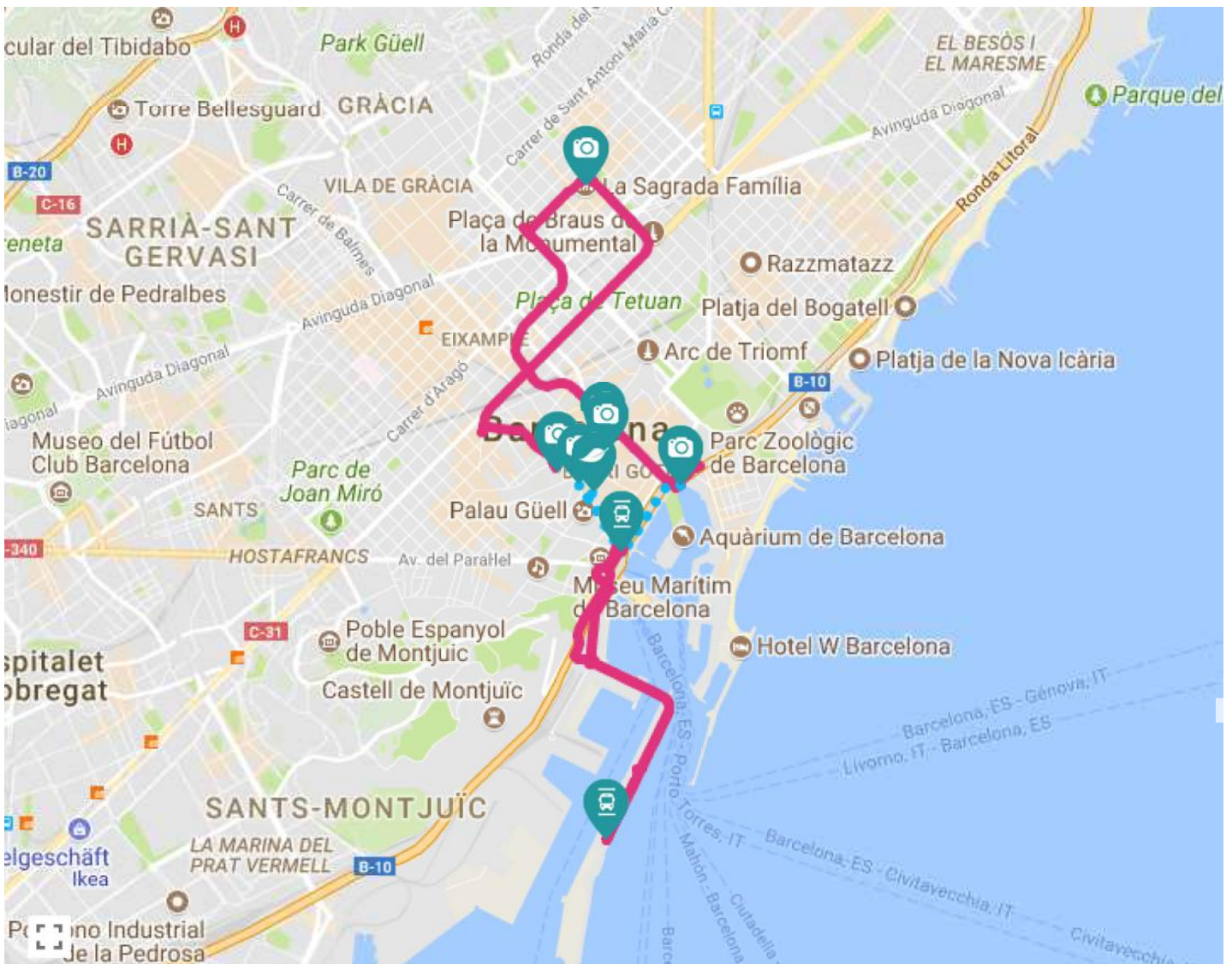


Sightseeing in Barcelona

	Gesamtdauer 7 Std		Fahrtstrecke 12.75km
	Ausgaben 25.80€ / Person		Laufstrecke 5.17km

Ihr seid das erste Mal in Barcelona und möchtet die Hauptstadt Kataloniens auf entspannte Art erkunden? Bei dieser Tour entdecken wir das quirlige Zentrum der spanischen Metropole, schauen uns unter anderem das gotische Viertel und die historische Markthalle an, bevor wir zum Höhepunkt und Wahrzeichen Barcelonas fahren: der Kathedrale Sagrada Familia. Die Tour ist so konzipiert, dass ihr überall genug Zeit habt, um euch alle Sehenswürdigkeiten ganz in Ruhe anzusehen – garantiert ohne Hetzen von einem Ort zum Nächsten.



Start
 Shuttle Bus Stop D
 Blaue Linie
 10:00 Uhr

Weg von Stop 0 zu Stop 1



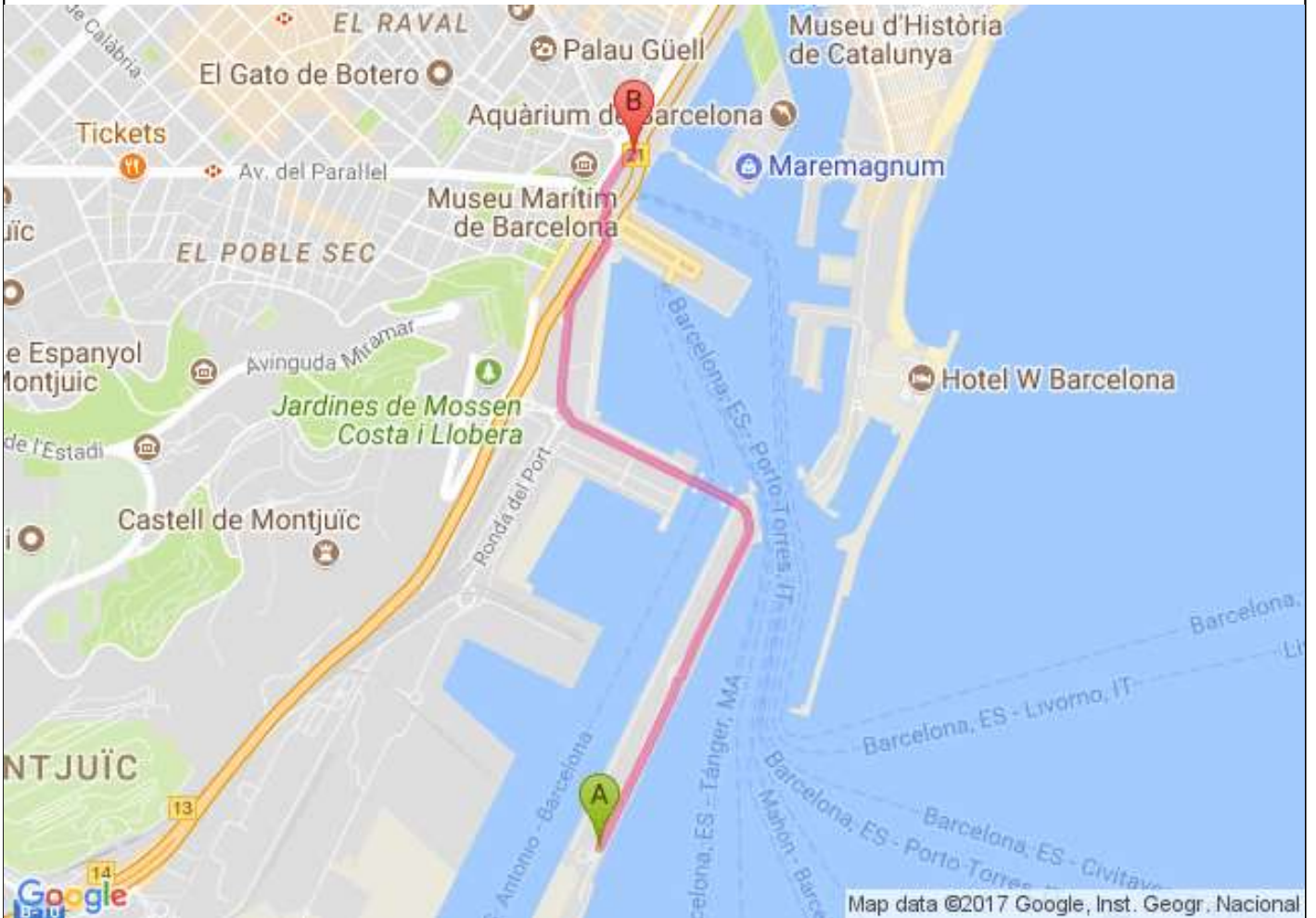
ca. 6 Minuten



4.00€



3.05 km



Anmerkung Abenteuerer:

Eine einfache Fahrt kostet 3,00€, das Tagesticket nur 4,00€. Da wir am Abend auch wieder denselben Bus für die Rückfahrt nehmen, lohnt es sich gleich das Tagesticket zu kaufen!



Passeig de l'Escullera, 08039 Barcelona, Spanien

3,0 km.

1. Richtung **Nordosten** 0,6 km
2. Im Kreisverkehr **erste** Ausfahrt (**Dic de l'Est/Pont de la Porta d'Europa**) nehmen 0,9 km
3. Weiter auf **Pont de la Porta d'Europa** 0,5 km
4. Im Kreisverkehr **erste** Ausfahrt (**Moll de Sant Bertran**) nehmen 0,7 km
5. Im Kreisverkehr **zweite** Ausfahrt (**Passeig Josep Carner**) nehmen 0,2 km
6. In den Kreisverkehr
Das Ziel befindet sich auf der rechten Seite. 39 m



Carrer de Circumvallacio Tram Dos, 6.B, 08039 Barcelona, Spanien

Kartendaten © 2017 Google, Inst. Geogr. Nacional

Shuttle Bus Stop Kolumbus Statue Blaue Linie

10:05 Uhr

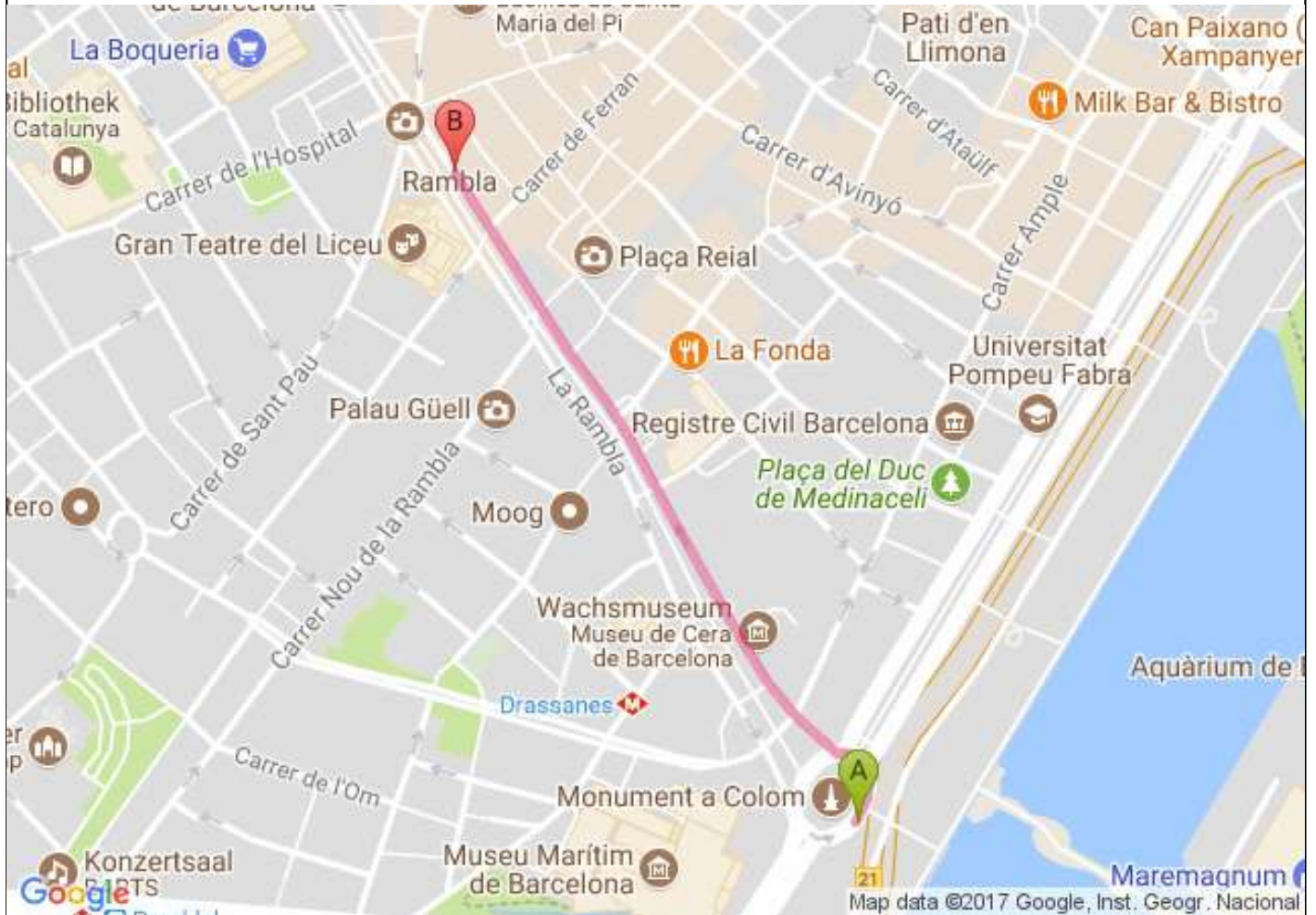
Weg von Stop 1 zu Stop 2



ca. 9 Minuten



0.70 km



Der Routenplaner für Fußgänger ist noch im Beta-Stadium. Sei vorsichtig! - Auf dieser Route gibt es eventuell keine Bürgersteige oder Fußwege.



Carrer de Circumvallacio Tram Dos, 6.B, 08039 Barcelona, Spanien

0,7 km.

1. Nach **Nordosten** Richtung **Passeig de Colom** 82 m
2. Im Kreisverkehr abfahren auf **La Rambla** 0,3 km
3. Weiter geradeaus auf **La Rambla** 0,4 km



La Rambla, 72, 08002 Barcelona, Spanien

Kartendaten © 2017 Google, Inst. Geogr. Nacional

2

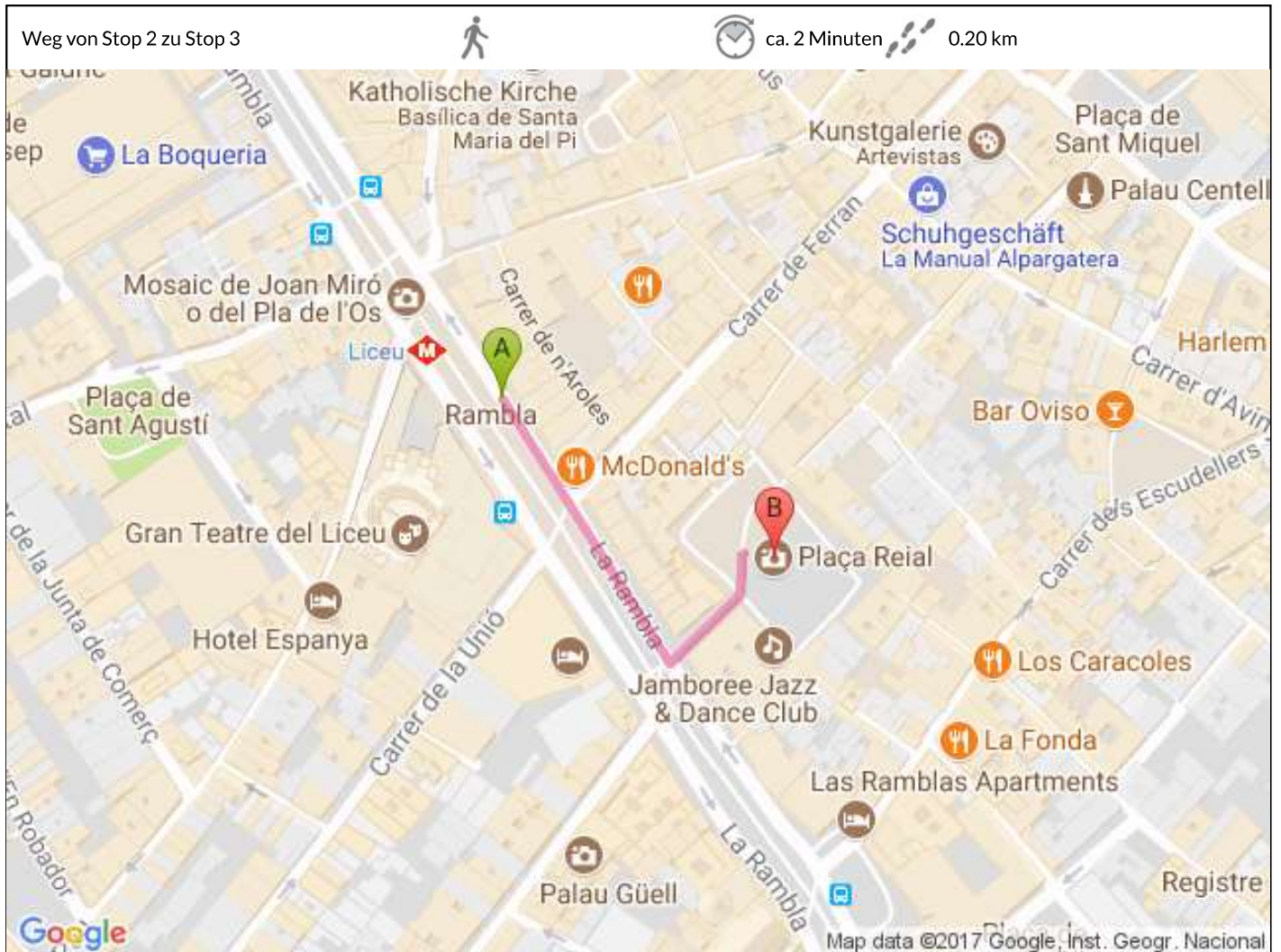
La Rambla

10:15 Uhr - 10:45 Uhr

30 Minuten

Tipp ▾

Die berühmteste Flaniermeile der Stadt!



Der Routenplaner für Fußgänger ist noch im Beta-Stadium. Sei vorsichtig! – Auf dieser Route gibt es eventuell keine Bürgersteige oder Fußwege.



La Rambla, 72, 08002 Barcelona, Spanien

0,2 km.

1. Auf **La Rambla** nach **Südosten** Richtung **Carrer de Ferran** 0,1 km
2. **Links** abbiegen auf **Carrer de Colom** 63 m
Das Ziel befindet sich auf der rechten Seite.



Plaça Reial, 1, 08002 Barcelona, Spanien

Kartendaten © 2017 Google, Inst. Geogr. Nacional

3

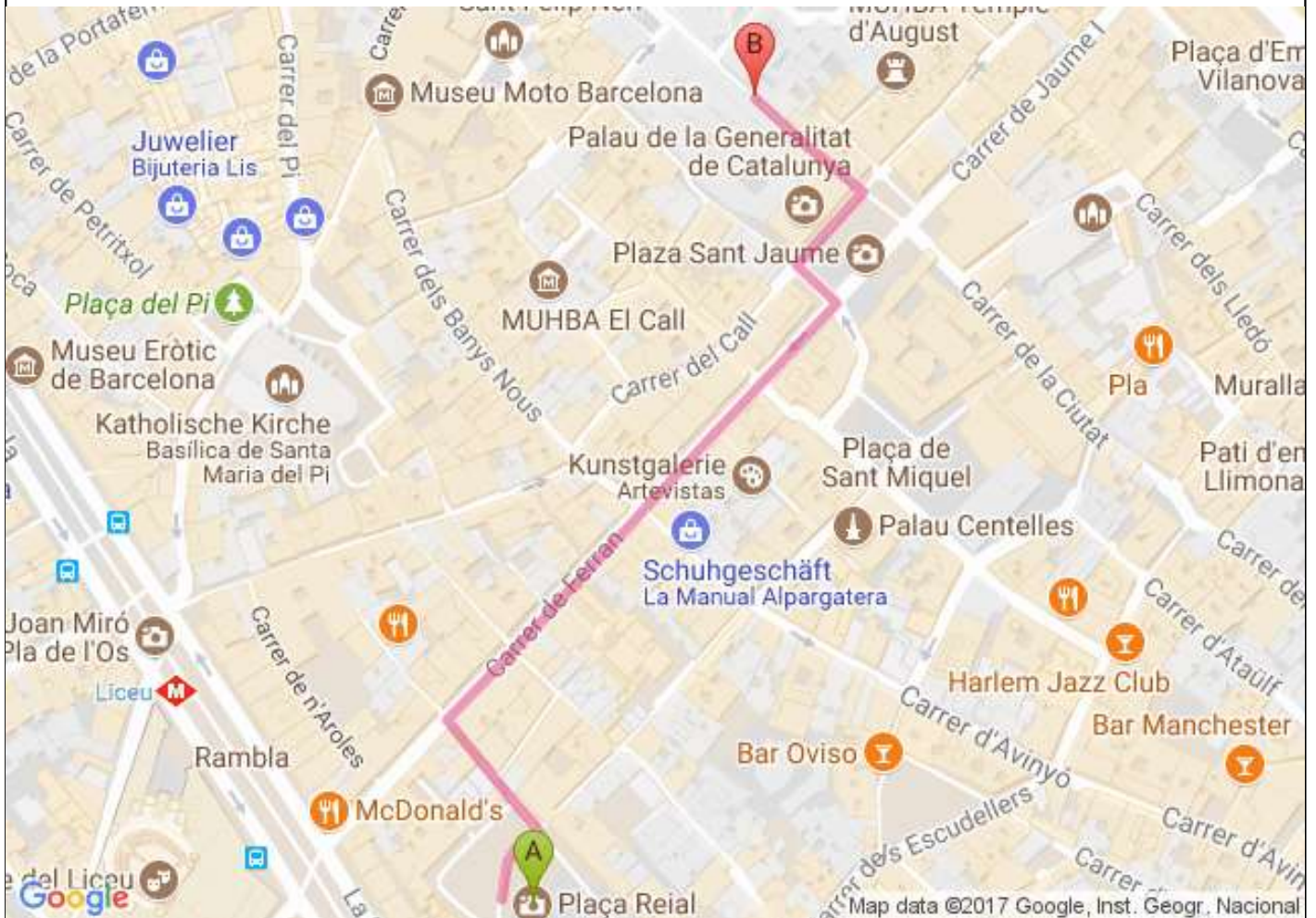
Plaça Reial

10:45 Uhr - 11:00 Uhr

15 Minuten

Weg von Stop 3 zu Stop 4

ca. 6 Minuten 0.48 km

**Anmerkung Abenteurer:**

Weg führt euch direkt durch das wunderschöne gotische Viertel der Altstadt!

Der Routenplaner für Fußgänger ist noch im Beta-Stadium. Sei vorsichtig! - Auf dieser Route gibt es eventuell keine Bürgersteige oder Fußwege.



Plaça Reial, 1, 08002 Barcelona, Spanien

0,5 km.

1. Nach **Norden** Richtung **Carrer del Vidre/Plaça Reial** 36 m
2. **Links** abbiegen auf **Carrer del Vidre/Plaça Reial** 64 m
Weiter auf Carrer del Vidre
3. **Rechts** abbiegen auf **Carrer de Ferran** 0,3 km
4. **Links** abbiegen auf **Plaça de Sant Jaume** 24 m
5. Nach **rechts** abbiegen, um auf **Plaça de Sant Jaume** zu bleiben 44 m
6. **Links** abbiegen auf **Carrer del Bisbe** 63 m

Carrer del Bisbe, 8, 08002 Barcelona, Spanien



Kartendaten © 2017 Google, Inst. Geogr. Nacional

4

Pont del Bisbe

11:05 Uhr - 11:10 Uhr

 5 Minuten

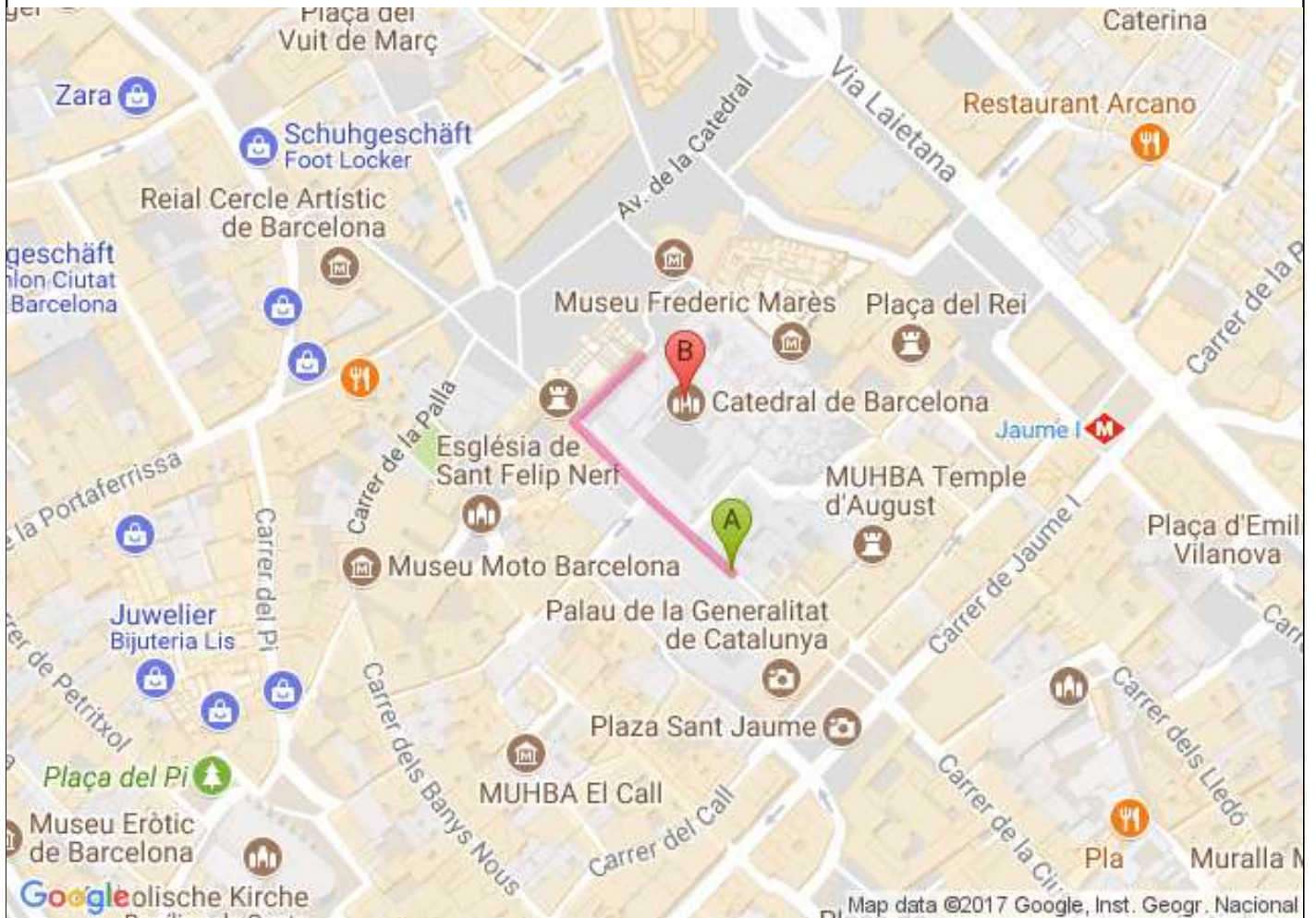
Weg von Stop 4 zu Stop 5



ca. 2 Minuten



0.14 km



Der Routenplaner für Fußgänger ist noch im Beta-Stadium. Sei vorsichtig! - Auf dieser Route gibt es eventuell keine Bürgersteige oder Fußwege.



Carrer del Bisbe, 8, 08002 Barcelona, Spanien

0,1 km.

1. Auf **Carrer del Bisbe** nach **Nordwesten** Richtung **Carrer de la Pietat** 0,1 km
2. **Rechts** abbiegen auf **Carrer de Santa Llúcia** 42 m



Pla de la Seu, 3, 08002 Barcelona, Spanien

Kartendaten © 2017 Google, Inst. Geogr. Nacional

5

La Catedral

11:10 Uhr - 12:10 Uhr

🕒 60 Minuten

💡 Tipp ▼

Vormittags bis 12:30 Uhr immer freier Eintritt! Nur von 13:00 – 17:30 Uhr kostet der Eintritt 7,00 € pro Person.

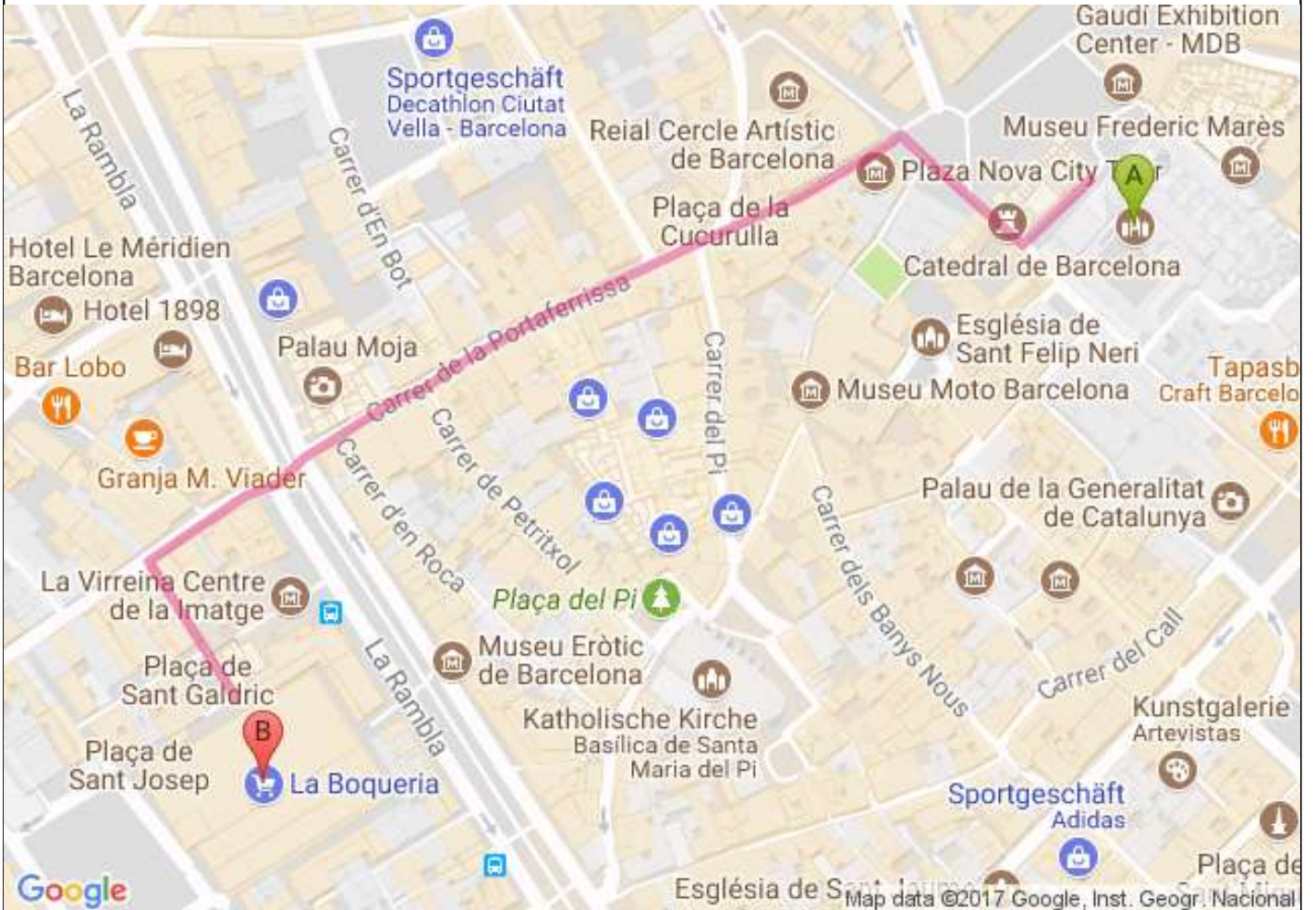
Weg von Stop 5 zu Stop 6



ca. 7 Minuten



0.57 km



Der Routenplaner für Fußgänger ist noch im Beta-Stadium. Sei vorsichtig! – Auf dieser Route gibt es eventuell keine Bürgersteige oder Fußwege.



Pla de la Seu, 3, 08002 Barcelona, Spanien

0,6 km.

1. Auf **Carrer de Santa Llúcia** nach **Südwesten** Richtung **Carrer del Bisbe** 42 m
2. **Rechts** abbiegen auf **Carrer del Bisbe** 31 m
3. Geradeaus auf **Plaça Nova** 42 m
4. **Links** abbiegen auf **Carrer dels Boters** 0,1 km
5. Weiter auf **Carrer de la Portaferrissa** 0,2 km
6. Weiter auf **Carrer del Carme** 67 m
7. **Links** abbiegen auf **Carrer de les Cabres** 72 m



Carrer de les Cabres, 96, 08001 Barcelona, Spanien

Kartendaten © 2017 Google, Inst. Geogr. Nacional

6

Mercat de la Boqueria

12:15 Uhr - 13:15 Uhr

🕒 60 Minuten

💡 Tipp ▾

Ein wahres kulinarisches Paradies mit unzähligen Möglichkeiten für einen typisch spanischen Mittagssnack!

Weg von Stop 6 zu Stop 7



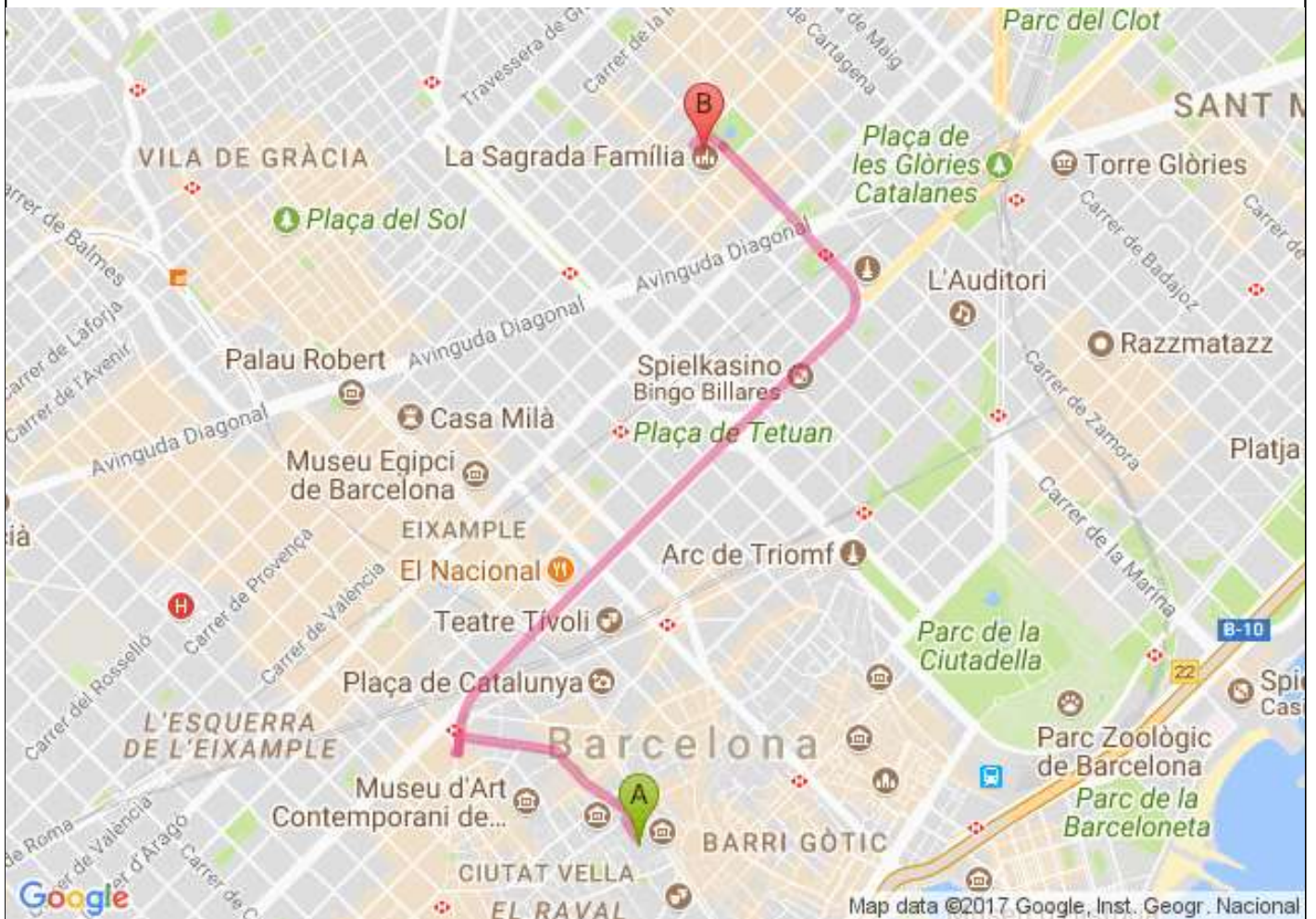
ca. 25 Minuten



2.15€



3.91 km



Der Routenplaner für Fußgänger ist noch im Beta-Stadium. Sei vorsichtig! - Auf dieser Route gibt es eventuell keine Bürgersteige oder Fußwege.



Plaça Sant Josep, 15, 08001 Barcelona, Spanien

3,9 km.



Gehen bis Universitat
- (, 1 Haltestelle)

Betreiber: ,
ca. 11 Minuten

Universitat



L2U-Bahn in Richtung Badalona Pompeu Fabra
13:30-13:37 (7 Minuten, 1 Haltestelle4 Haltestellen)
Betreiber: , TMB

Sagrada Família



Gehen bis Carrer de la Marina, 253, 08013 Barcelona, Spanien
- (, 1 Haltestelle)

Betreiber: ,
ca. 2 Minuten



Carrer de la Marina, 253, 08013 Barcelona, Spanien

Informationen zum Betreiber:

Enthält weitere Informationen zu Tarifen und Fahrplänen sowie aktuelle Hinweise.


TMB - +34 902 07 50 27


Kartendaten © 2017 Google, Inst. Geogr. Nacional

7

La Sagrada Familia

13:40 Uhr - 15:10 Uhr

 1:30 Std

 17.50€

 Tipp 

Tickets unbedingt möglichst mehrere Wochen im Voraus online buchen! Somit kommt ihr ohne langes Anstehen in die Sagrada und könnt sichergehen, auch wirklich noch Einlass zu bekommen.



Ticket ohne Anstehen: Sagrada Familia.
Jetzt buchen auf:



Weg von Stop 7 zu Stop 8



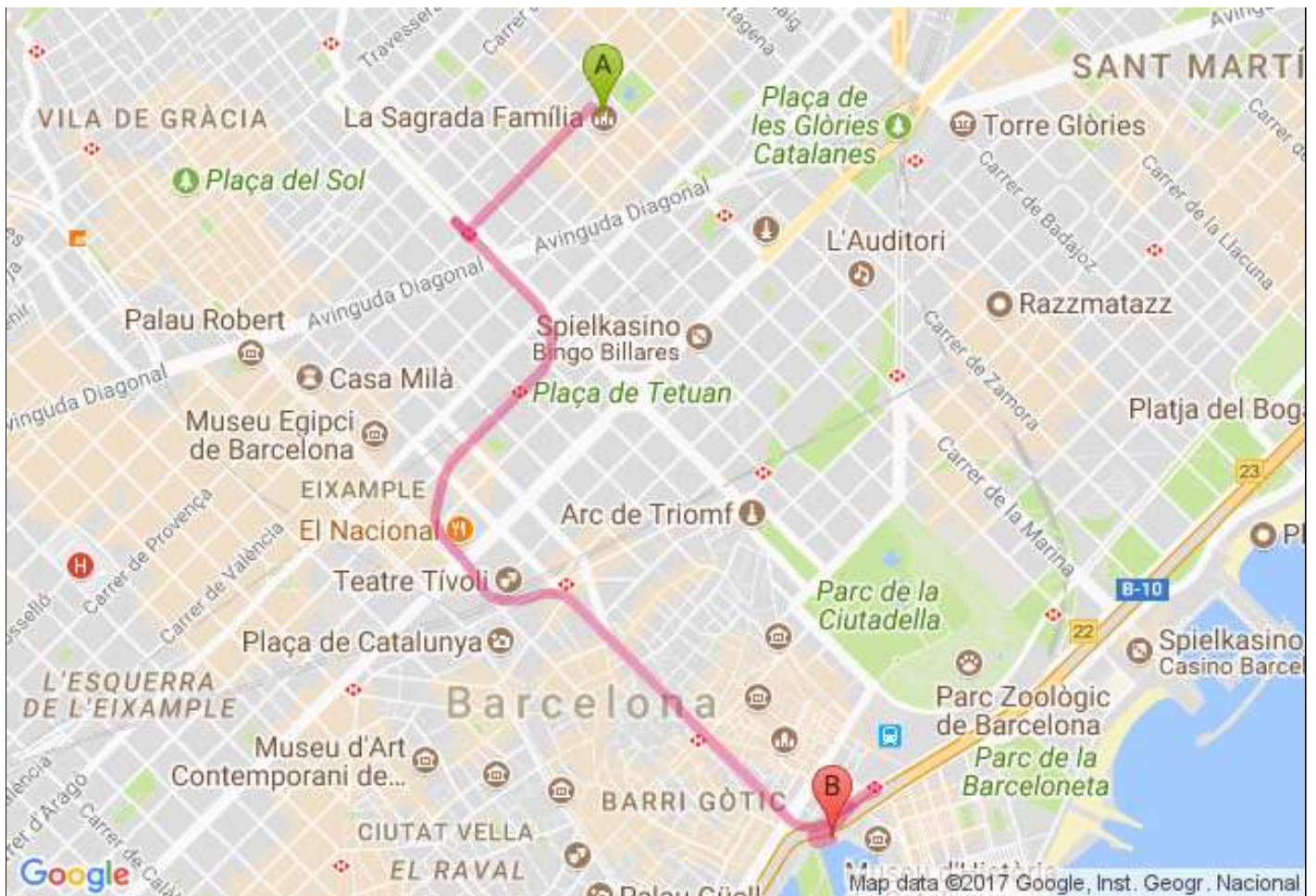
ca. 28 Minuten



2.15€



4.52 km



Der Routenplaner für Fußgänger ist noch im Beta-Stadium. Sei vorsichtig! – Auf dieser Route gibt es eventuell keine Bürgersteige oder Fußwege.



Carrer de la Marina, 253, 08013 Barcelona, Spanien

4,5 km.



Gehen bis Verdaguer

– (, 1 Haltestelle)

Betreiber: ,

ca. 9 Minuten

Verdaguer



L4U-Bahn in Richtung La Pau

15:23–15:31 (8 Minuten, 1 Haltestelle5 Haltestellen)

Betreiber: , **TMB**

Barceloneta



Gehen bis Moll del Dipòsit, 08039 Barcelona, Spanien

– (, 1 Haltestelle)

Betreiber: ,

ca. 7 Minuten



Moll del Dipòsit, 08039 Barcelona, Spanien

Informationen zum Betreiber:

Enthält weitere Informationen zu Tarifen und Fahrplänen sowie aktuelle Hinweise.

TMB - +34 902 07 50 27

Kartendaten © 2017 Google, Inst. Geogr. Nacional

8

Port vell

15:40 Uhr - 16:25 Uhr

🕒 45 Minuten

💡 Tipp ▼

Entlang des Hafens gibt es eine Menge zu entdecken, und so schlendern wir an der Promenade zurück zu unserem Ausgangspunkt, dem Plaça del Portal de la Pau mit der Kolumbis-Säule in der Mitte.

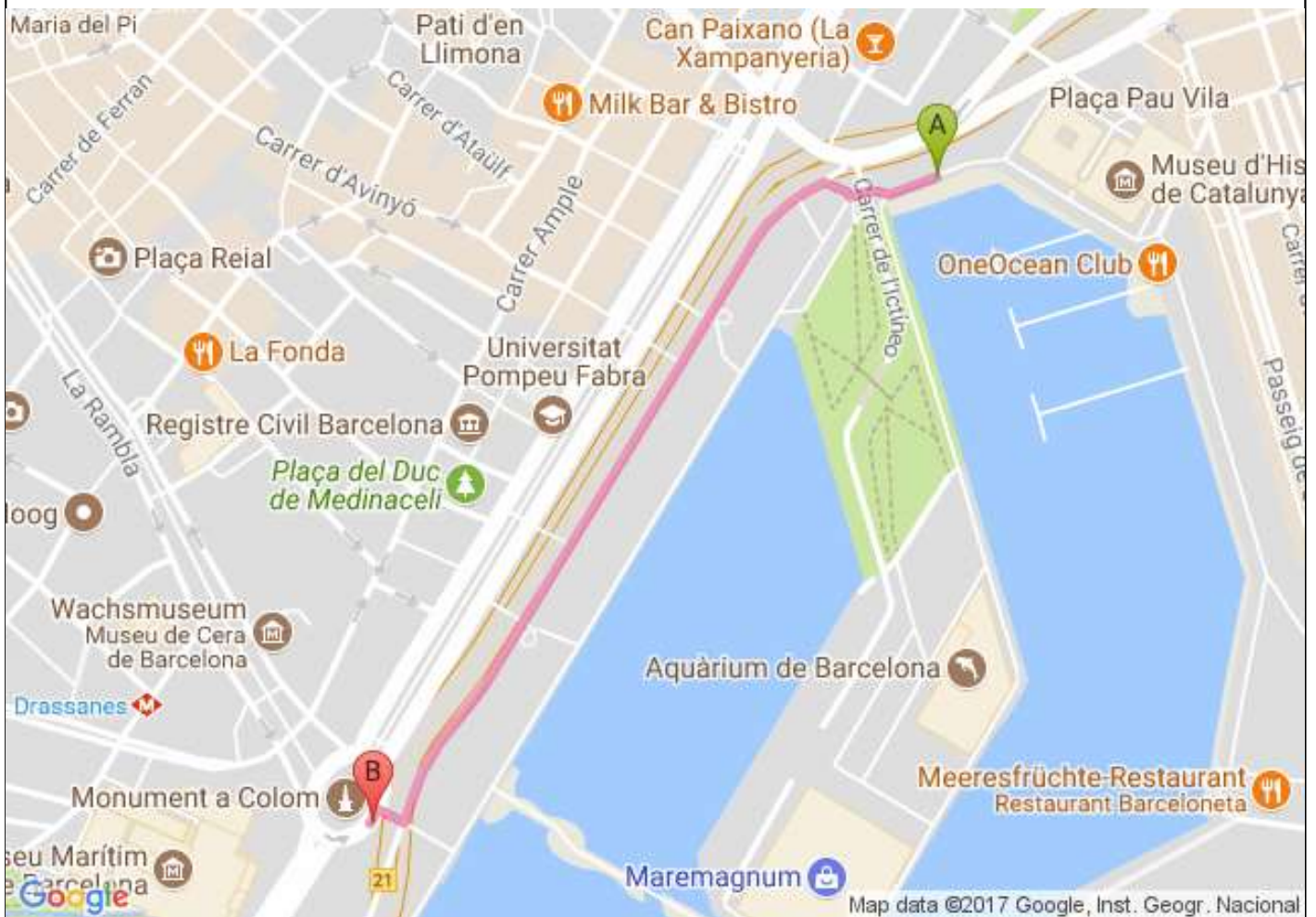
Weg von Stop 8 zu Stop 9



ca. 10 Minuten



0.83 km



Der Routenplaner für Fußgänger ist noch im Beta-Stadium. Sei vorsichtig! – Auf dieser Route gibt es eventuell keine Bürgersteige oder Fußwege.



Moll del Dipòsit, 08039 Barcelona, Spanien

0,8 km.

1. Nach **Westen** Richtung **Moll d'Espanya** 45 m
2. Leicht **rechts** abbiegen auf **Moll de Bosch i Alsina** 35 m
3. **Rechts** abbiegen 29 m
4. **Links** abbiegen 0,7 km
5. **Rechts** abbiegen 26 m
6. In den Kreisverkehr
Das Ziel befindet sich auf der linken Seite. 14 m



Carrer de Circumvallacio Tram Dos, 6.B, 08039 Barcelona, Spanien

Kartendaten © 2017 Google, Inst. Geogr. Nacional, Institut Cartografic de Catalunya

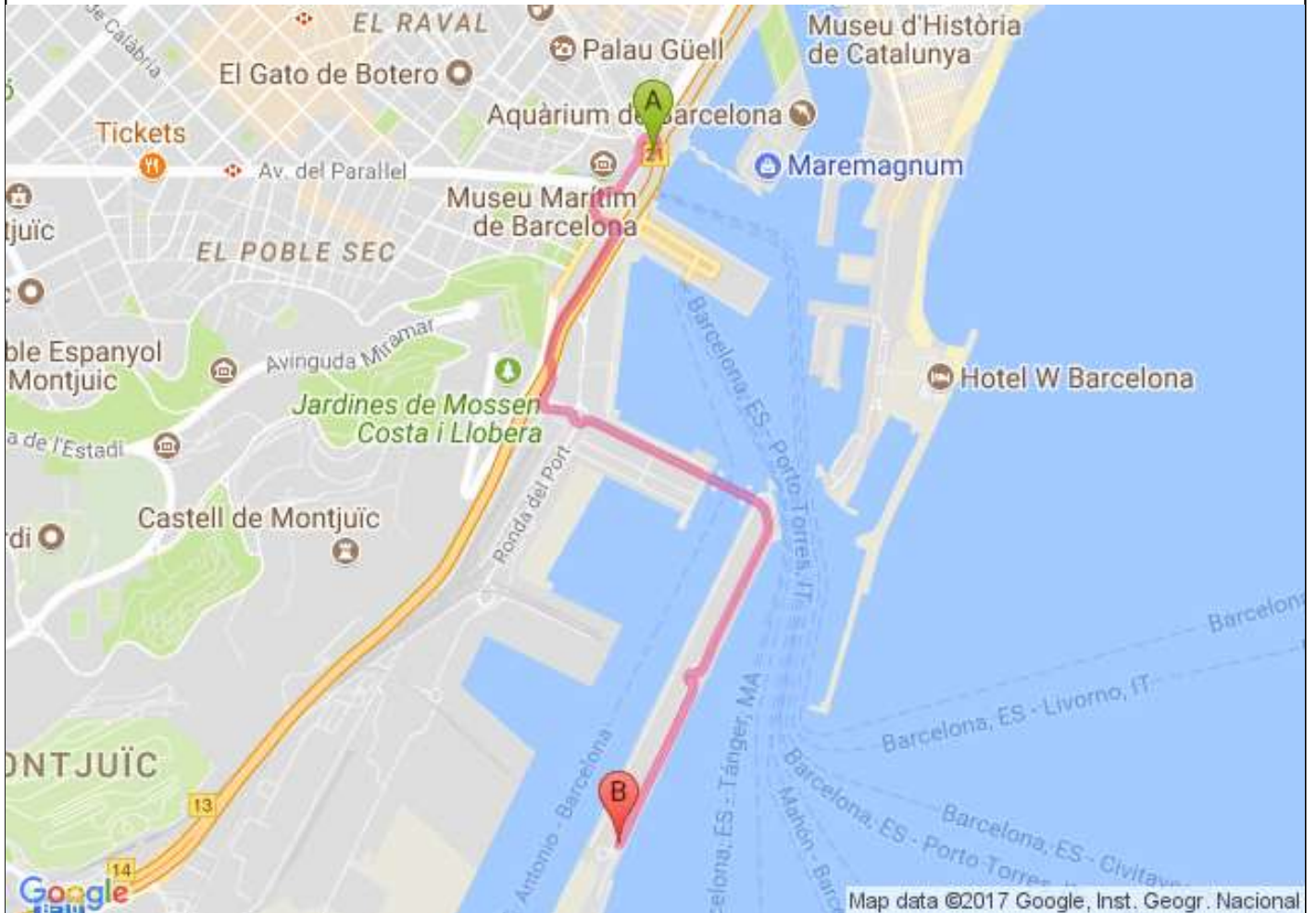
9

Shuttle Bus Stop Kolumbus Statue Blaue Linie

16:35 Uhr

Weg von Stop 9 zu Stop 10

ca. 8 Minuten 3.52 km



Carrer de Circumvallacio Tram Dos, 6.B, 08039 Barcelona, Spanien

3,5 km.

1. Nach **Nordosten** Richtung **Passeig de Colom** starten 0,1 km
2. Im Kreisverkehr abfahren auf **Passeig Josep Carner** 0,2 km
3. Im Kreisverkehr **dritte** Ausfahrt (**Moll de Sant Bertran**) nehmen 0,2 km
4. Nach **rechts** abbiegen, um auf **Moll de Sant Bertran** zu bleiben 0,7 km
5. Im Kreisverkehr **zweite** Ausfahrt (**Moll de la Costa/Moll de Ponent**) nehmen 0,1 km
6. Im Kreisverkehr **zweite** Ausfahrt nehmen 0,1 km
7. Weiter auf **Pont de la Porta d'Europa** 0,6 km
8. Weiter auf **Pont de la Porta d'Europa** 0,7 km
9. Im Kreisverkehr **dritte** Ausfahrt nehmen 0,7 km



Passeig de l'Escullera, 08039 Barcelona, Spanien

Kartendaten © 2017 Google, Inst. Geogr. Nacional