




Korsika und die Blutinseln

 Gesamtdauer
9:10 Std
  Fahrtstrecke
19.75km

 Private Ausgaben
ca. 5€ / Person
  Laufstrecke
5.62km

Die Sanguinaires-Inseln sind ein romantisches Ausflugsziel ca. 15 km westlich der korsischen Inselhauptstadt Ajaccio. Die vier schroffen kleinen Inseln aus dunkelrotem Porphyrgestein stehen wie Wachposten am Eingang des Golfe d' Ajaccio. Den schönsten Blick auf die Inselkette hat man von der etwa 30 Kilometer langen, kurvigen Route des Sanguinaires, die von Ajaccio bis zur Halbinsel Pointe de La Parata führt. Die Straße endet an einem Parkplatz, von dem aus man in kurzer Zeit zu Fuß zu einem Café und Andenkenladen kommt, der allerlei Kitsch unter die Besucher bringen will. Von hier aus sind es etwa 20 Minuten Fußmarsch zu dem mittelalterlichen Turm de Parata, von dem aus man einen tollen Blick auf die Inseln hat. Wem der schmale Pfad zum Turm zu steil ist, der sollte sich aber zumindest den Rundweg um die Landzunge herum nicht entgehen lassen.



Start
Terminal
09:00 Uhr

Weg von Stop 0 zu Stop 1



ca. 5 Minuten



0.28 km



Der Routenplaner für Fußgänger ist noch im Beta-Stadium. Sei vorsichtig! – Auf dieser Route gibt es eventuell keine Bürgersteige oder Fußwege.

A Quai l'Herminier, 20000 Ajaccio, Frankreich

0,3 km. ca. 4 Minuten

1. Nach **Südwesten** Richtung **Quai l'Herminier** 18 m
Für den öffentlichen Durchgang gesperrte Straße
2. **Links** abbiegen auf **Quai l'Herminier** 71 m
3. Weiter auf **Quai de la République** 0,1 km
4. **Rechts** abbiegen auf **Avenue Antoine Serafini** 55 m
Das Ziel befindet sich auf der linken Seite.

B 2 Avenue Antoine Serafini, 20000 Ajaccio, Frankreich

Kartendaten © 2018 Google

1

Marché d'Ajaccio

09:05 Uhr - 09:35 Uhr

🕒 30 Minuten

💡 Tipp ▾

Auf dem Weg in die Stadt befindet sich bereits der öffentliche Wochenmarkt. Hier kann man einheimische Spezialitäten testen und natürlich auch kaufen. Der Markt ist an jedem Tag geöffnet.

Weg von Stop 1 zu Stop 2



🕒 ca. 5 Minuten

💰 2.50€

📏 0.44 km



Der Routenplaner für Fußgänger ist noch im Beta-Stadium. Sei vorsichtig! – Auf dieser Route gibt es eventuell keine Bürgersteige oder Fußwege.

A 2 Avenue Antoine Serafini, 20000 Ajaccio, Frankreich

0,4 km. ca. 6 Minuten

1. Auf **Avenue Antoine Serafini** nach **Westen** Richtung **Rue Cardinal Fesch** 76 m
2. **Rechts** abbiegen auf **Avenue du Premier Consul** 0,1 km
3. Weiter auf **Avenue de Paris/D111** 0,2 km
Weiter auf D111
4. **Links** abbiegen auf **Avenue du Dr Barthélémy Ramaroni/D111** 55 m

B 1 Avenue du Dr Barthélémy Ramaroni, 20000 Ajaccio, Frankreich

Kartendaten © 2018 Google

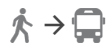
2

Busbahnhof Place De Gaulle

09:40 Uhr - 10:10 Uhr

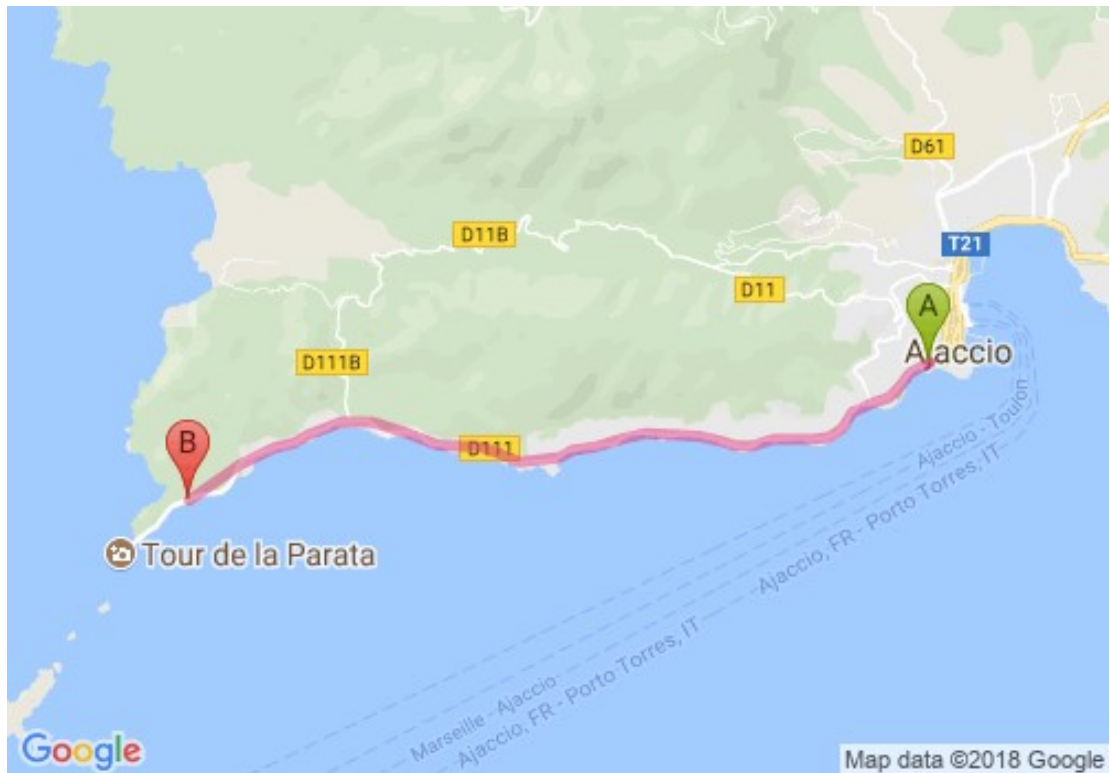
🕒 30 Minuten Wartezeit

Weg von Stop 2 zu Stop 3



🕒 ca. 31 Minuten

📏 10.35 km



Der Routenplaner für Fußgänger ist noch im Beta-Stadium. Sei vorsichtig! – Auf dieser Route gibt es eventuell keine Bürgersteige oder Fußwege.

1 Avenue du Dr Barthélémy Ramaroni, 20000 Ajaccio, Frankreich

10,4 km. ca. 31 Minuten

Gehen bis Place De Gaulle
– (,)

,
ca. 1 Minute

Place De Gaulle

5Bus in Richtung Parata

10:10–10:40 (30 Minuten, 33 Haltestellen)

Betreiber: , [Transport en Commun d'Ajaccio](http://www.transport-en-commun-d-ajaccio.fr)

Route des Sanguinaires, 20000 Ajaccio, Frankreich

Informationen zum Betreiber:

Enthält weitere Informationen zu Tarifen und Fahrplänen sowie aktuelle Hinweise.

[Transport en Commun d'Ajaccio](http://www.transport-en-commun-d-ajaccio.fr) - +33 4 95 23 29 41

Kartendaten © 2018 Google

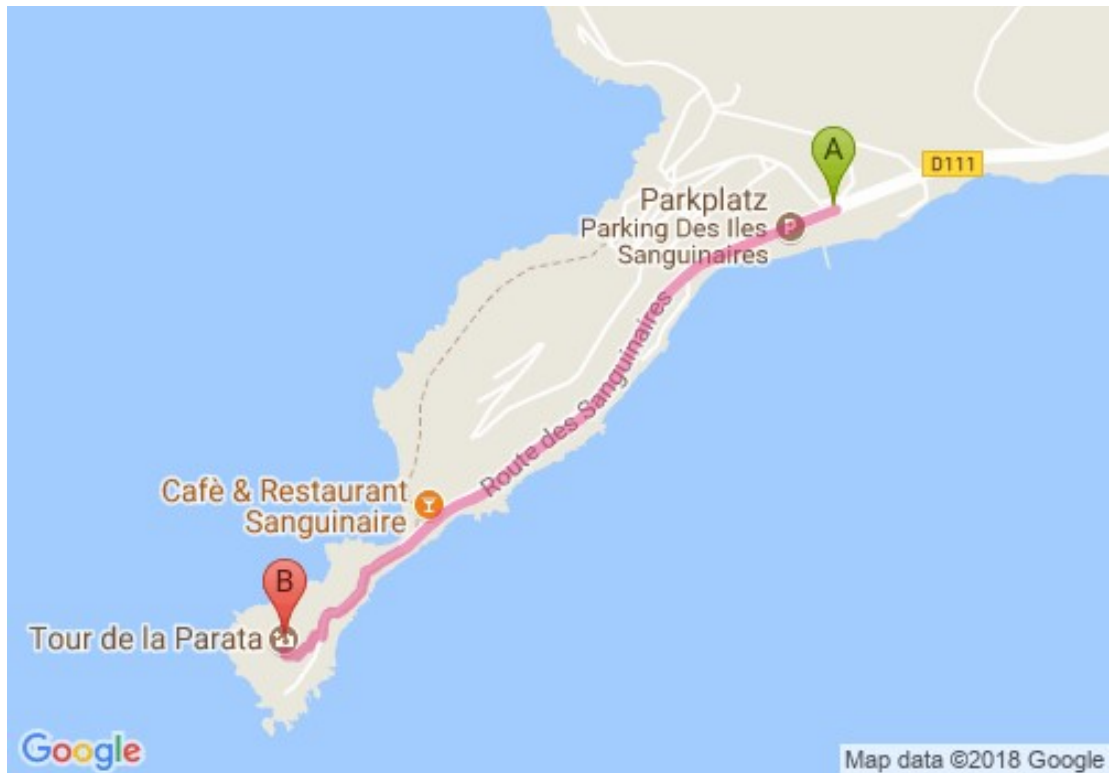
3 Bushaltestelle Parata

10:40 Uhr


Tipp ▾

Wir sind mit dem Bus zur Haltestelle Parata gefahren. Hier hilft sowohl Google-Maps bei der Planung der Abfahrtszeiten als auch die Seite des Busunternehmens <http://www.bus-tca.fr/> . Die Fahrt nach Parata kostete nur wenige Euro und führte immer direkt am Meer entlang.

Weg von Stop 3 zu Stop 4 ca. 15 Minuten 1.21 km



Der Routenplaner für Fußgänger ist noch im Beta-Stadium. Sei vorsichtig! – Auf dieser Route gibt es eventuell keine Bürgersteige oder Fußwege.

 Route des Sanguinaires, 20000 Ajaccio, Frankreich

1,2 km. ca. 16 Minuten

1. Auf **Route des Sanguinaires/D111** nach **Südwesten** 1,1 km
2. **Rechts** abbiegen 88 m


 Tower Parata, Presqu'île de la Parata, 20000 Ajaccio, Frankreich

Kartendaten © 2018 Google

4

Tour de la Parata

10:55 Uhr - 12:25 Uhr


 1:30 Std

 Tipp ▾

Vor Ort angekommen kann man sich zu Fuß auf den Weg zu den alten Wachtürmen machen. Bei gutem Wetter bieten sich tolle Fotomotive. Vor Ort ist auch ein Ausflugslokal zum Einkehren.

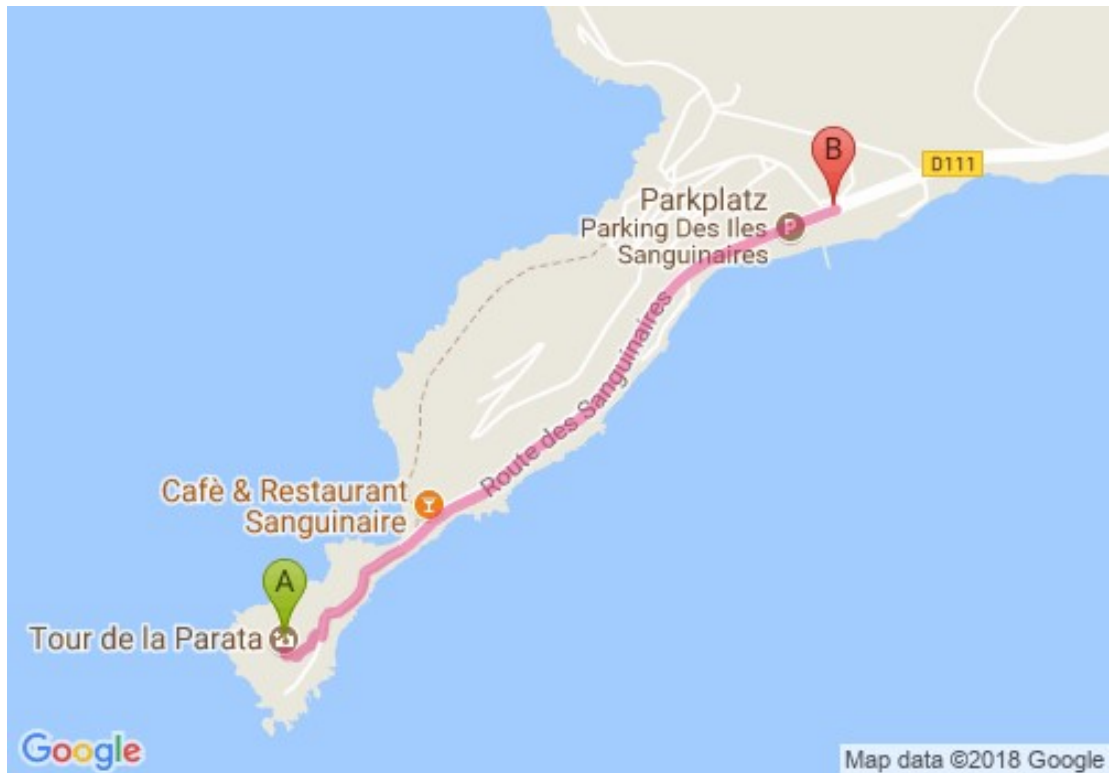
Weg von Stop 4 zu Stop 5



 ca. 15 Minuten

 2.50€

 1.21 km




Der Routenplaner für Fußgänger ist noch im Beta-Stadium. Sei vorsichtig! – Auf dieser Route gibt es eventuell keine Bürgersteige oder Fußwege.

 Tower Parata, Presqu'île de la Parata, 20000 Ajaccio, Frankreich

1,2 km. ca. 15 Minuten

1. Nach **Südosten** 88 m
2. **Links** Richtung **Route des Sanguinaires/D111** abbiegen 0,2 km
3. **Rechts** halten und weiter auf **Route des Sanguinaires/D111** 0,9 km
Das Ziel befindet sich auf der linken Seite.


 Route des Sanguinaires, 20000 Ajaccio, Frankreich

Kartendaten © 2018 Google

5

Bushaltestelle Parata

12:40 Uhr - 12:50 Uhr

 10 Minuten Wartezeit

Weg von Stop 7 zu Stop 8



ca. 20 Minuten



9.40 km



Route des Sanguinaires, 20000 Ajaccio, Frankreich

9,4 km. ca. 16 Minuten

5Bus

Betreiber: , [Transport en Commun d'Ajaccio](#)

1. Auf **Route des Sanguinaires/D111** nach **Nordosten** starten 5,8 km
2. Im Kreisverkehr **erste** Ausfahrt nehmen, um auf **Route des Sanguinaires/D111** zu bleiben 3,6 km
Weiter auf D111

22 Cours Lucien Bonaparte, 20000 Ajaccio, Frankreich

Kartendaten © 2018 Google

8

Bushaltestelle Parc Berthault

13:10 Uhr



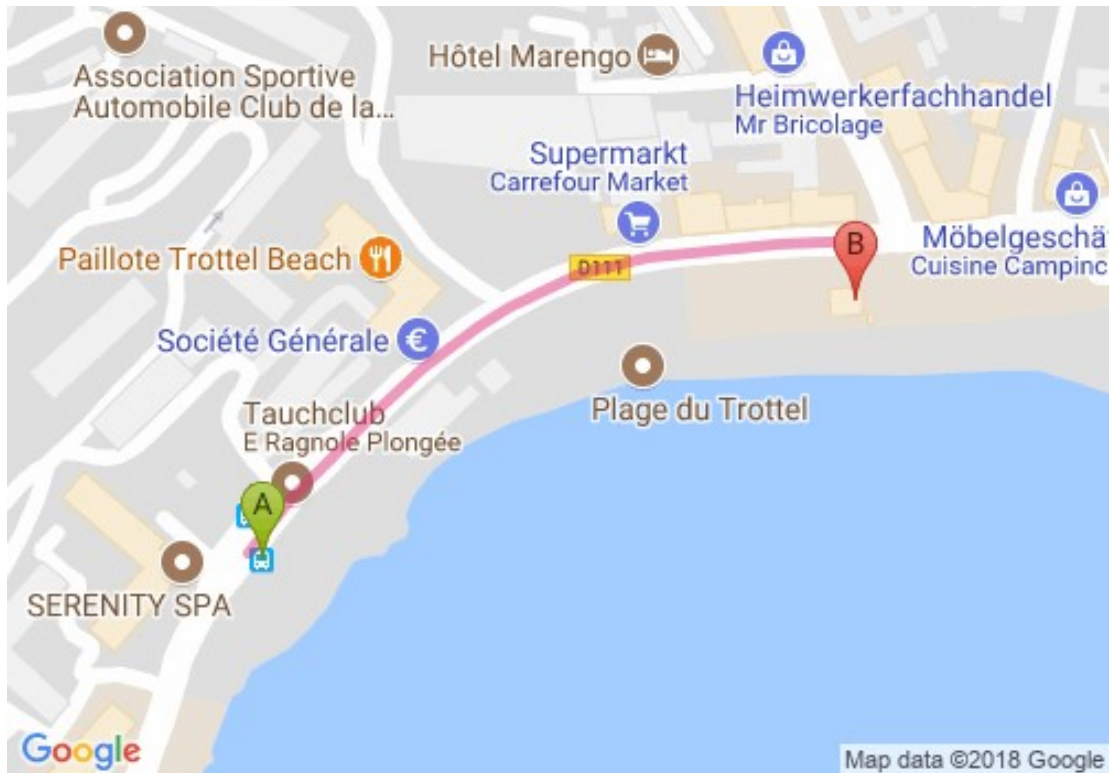
Weg von Stop 8 zu Stop 9



ca. 10 Minuten



0.29 km



Der Routenplaner für Fußgänger ist noch im Beta-Stadium. Sei vorsichtig! – Auf dieser Route gibt es eventuell keine Bürgersteige oder Fußwege.

22 Cours Lucien Bonaparte, 20000 Ajaccio, Frankreich

0,3 km. ca. 3 Minuten

Auf **Cours Lucien Bonaparte/D111** nach **Nordosten** Richtung **Rue des Cactus**

1. Weiter auf D111

0,3 km

Das Ziel befindet sich auf der rechten Seite.

12 Boulevard Albert 1er, 20000 Ajaccio, Frankreich

Kartendaten © 2018 Google

9

UNA STORIA

13:20 Uhr - 14:25 Uhr

1:05 Std

Tipp ▾

Auf dem Rückweg von Parata sind wir einfach einige Haltestellen früher ausgestiegen, um direkt an einer der vielen Strandbars etwas zu trinken. Anschließend sind wir immer an der Promenade entlang wieder Richtung Innenstadt geschlendert. Korsika fiel hierbei vor allem durch die Sauberkeit und Freundlichkeit der positiven Anwohner auf.

Weg von Stop 9 zu Stop 10



ca. 30 Minuten



1.37 km



Der Routenplaner für Fußgänger ist noch im Beta-Stadium. Sei vorsichtig! – Auf dieser Route gibt es eventuell keine Bürgersteige oder Fußwege.

12 Boulevard Albert 1er, 20000 Ajaccio, Frankreich

1,4 km. ca. 18 Minuten

1. Auf **Boulevard Albert 1er/D111** nach **Osten** Richtung **Boulevard Madame Mère** 0,7 km
Weiter auf D111
2. Weiter auf **Boulevard Pascal Rossini/D111** 0,4 km
Den Kreisverkehr passieren
3. Leicht **rechts** abbiegen auf **Boulevard Lantivy/Boulevard Pascal Rossini** 36 m
4. **Links** abbiegen auf **Avenue Eugène Macchini** 12 m
5. **Rechts** abbiegen auf **Rue Soeur Alphonse** 54 m
6. **Links** abbiegen auf **Rue Forcioli Conti** 23 m
7. **Rechts** abbiegen auf **Rue Saint-Charles** 0,1 km
8. **Rechts** abbiegen auf **Rue Letizia** 10 m
Das Ziel befindet sich auf der linken Seite.

4 Rue Letizia, 20000 Ajaccio, Frankreich

Kartendaten © 2018 Google

10

Maison Bonaparte

14:55 Uhr - 15:05 Uhr

10 Minuten

Tipp ▾

Zurück in der Stadt kann man entweder direkt zurück zum Schiff oder noch durch die Gassen und den Hafen schlendern. Wir haben uns z.B. noch das Geburtshaus von Napoleon angeschaut. Allerdings nur von außen, denn es war bereits geschlossen.

Weg von Stop 10 zu Stop 11



ca. 5 Minuten

0.29 km



Der Routenplaner für Fußgänger ist noch im Beta-Stadium. Sei vorsichtig! – Auf dieser Route gibt es eventuell keine Bürgersteige oder Fußwege.

4 Rue Letizia, 20000 Ajaccio, Frankreich

0,3 km. ca. 4 Minuten

1. Auf **Rue Letizia** nach **Nordwesten** Richtung **Rue Saint-Charles** 10 m
2. **Links** abbiegen auf **Rue Saint-Charles** 39 m
3. **Rechts** abbiegen auf **Rue Roi de Rome** 0,1 km
4. **Rechts** abbiegen auf **Avenue Eugène Macchini** 50 m
5. **Links** abbiegen auf **Avenue de Paris/D111** 82 m
Das Ziel befindet sich auf der linken Seite.

6 Avenue de Paris, 20000 Ajaccio, Frankreich

Kartendaten © 2018 Google

||

Place De Gaulle

15:10 Uhr - 15:50 Uhr

40 Minuten

Tipp ▾

Auf dem Place de Gaulle haben wir dann noch den Nachmittag ausklingen lassen und sind dann zurück zum Schiff.

Weg von Stop 11 zu Stop 12



ca. 10 Minuten 0.54 km



Der Routenplaner für Fußgänger ist noch im Beta-Stadium. Sei vorsichtig! – Auf dieser Route gibt es eventuell keine Bürgersteige oder Fußwege.

A 6 Avenue de Paris, 20000 Ajaccio, Frankreich

0,5 km. ca. 7 Minuten

1. Auf **Avenue de Paris/D111** nach **Osten** Richtung **Avenue Eugène Macchini** 82 m
2. Weiter auf **Avenue du Premier Consul** 0,1 km
3. **Links** abbiegen auf **Avenue Antoine Serafini** 0,1 km
4. **Links** abbiegen auf **Quai de la République** 0,1 km
5. Weiter auf **Quai l'Herminier** 71 m
6. **Rechts** abbiegen
Für den öffentlichen Durchgang gesperrte Straße 18 m
Das Ziel befindet sich auf der rechten Seite.

B Quai l'Herminier, 20000 Ajaccio, Frankreich

Kartendaten © 2018 Google

Ende
Terminal
16:00 Uhr