Das Aborigines Dorf Kuranda und den Regenwald mit Seilbahn & Zug entdecken

Gesamtdauer
7 Std

Fahrtstrecke
29.69km

Ausgaben
85.00€ / Person

Laufstrecke
1.37km

Vom Kreuzfahrthafen Yorkey's Knob in der Nähe von Cairns sind wir zu unseren privaten Ausflug in das Aborigines Dorf Kuranda und dem tropischen Regenwald gestartet. Zu den Hauptsehenswürdigkeiten gehören eine spektakuläre 7,5 km Seilbahnfahrt über die Baumwipfel des Regenwaldes, der zum Weltnaturerbe zählt; zwei Entdeckerpfade zu Fuß durch den Regenwald bei der man eine kostenlose Rangertour mitmachen kann, der 260m hohe Wasserfall Barron Falls; das Regenwalddorf Kuranda und zum Abschluss die Zugfahrt mit der historischen Kuranda Railway Bahn. Die Buchung ist ganzjährig bei Skyrail möglich. Für diese Tour müsst ihr das Ticket "Skyrail Train Beaches Transfers" auswählen, den "Yorkeys Knob Boating Club" als Abholpunkt angeben und könnt in den weiteren Schritten des Bestellvorgangs die gewünschten Uhrzeiten aussuchen. Die Onlinebuchung sollte so früh wie möglich vorgenommen werden, nur so bekommt man die Tourzeiten und Reihenfolge, die einem persönlich am besten passt.

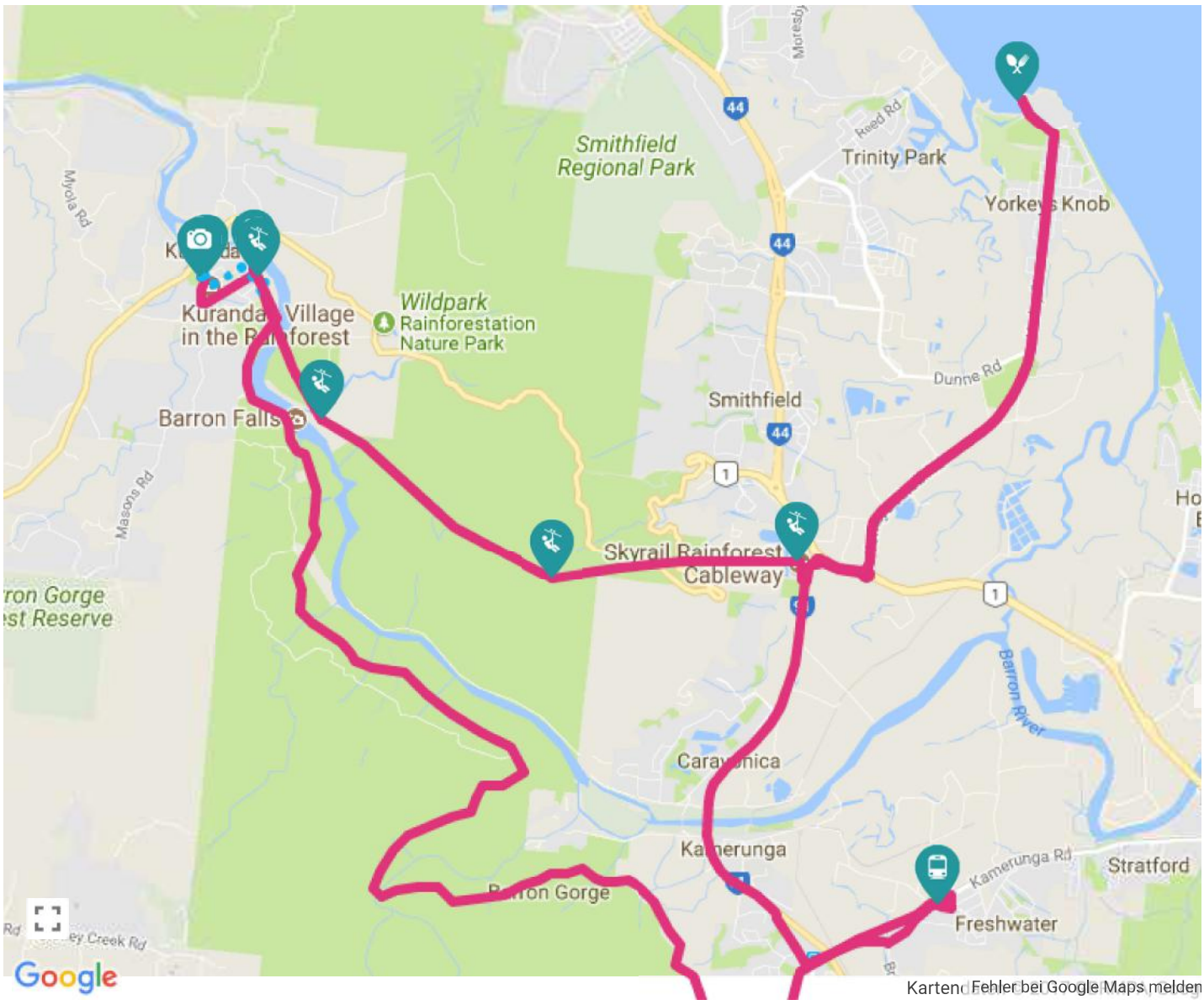

Start

Yorkeys Knob
Boating Club

08:45 Uhr

Weg von Stop 0 zu Stop 1 ca. 9 Minuten 7.27 km

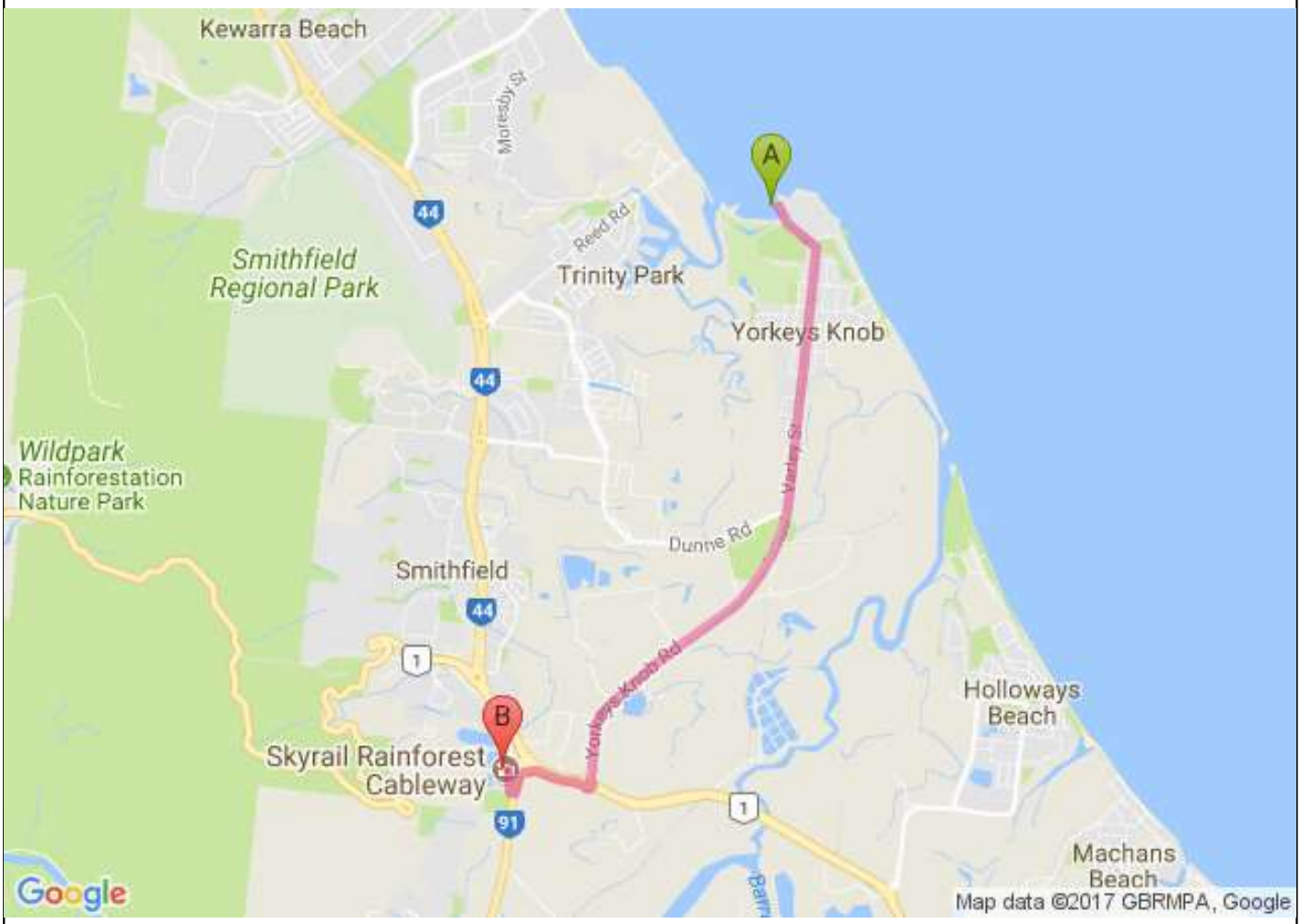

A 46 Buckley St, Yorkeys Knob QLD 4878, Australien

7,3 km.

1.	Auf **Buckley St** nach **Süden** Richtung **Dowsett Cl** starten	0,5 km
2.	**Rechts** abbiegen auf **Varley St**	2,4 km
3.	Weiter auf **Yorkeys Knob Rd**	0,9 km
4.	Weiter geradeaus auf **Yorkeys Knob Rd**	2,2 km
5.	Im Kreisverkehr **zweite** Ausfahrt (**National Route 1**) nehmen	0,6 km
6.	Im Kreisverkehr **erste** Ausfahrt (**Brinsmead Kamerunga Rd/State Route 91**) nehmen	0,3 km
7.	**Rechts** abbiegen	0,2 km
8.	Leicht **links** abbiegen Das Ziel befindet sich auf der linken Seite.	33 m

B Brinsmead Kamerunga Rd, Smithfield QLD 4878, Australien

Kartendaten © 2017 Google

1

Skyrail

08:55 Uhr - 09:05 Uhr

10 Minuten Wartezeit

Weg von Stop 1 zu Stop 2 ca. 20 Minuten 0.00 km

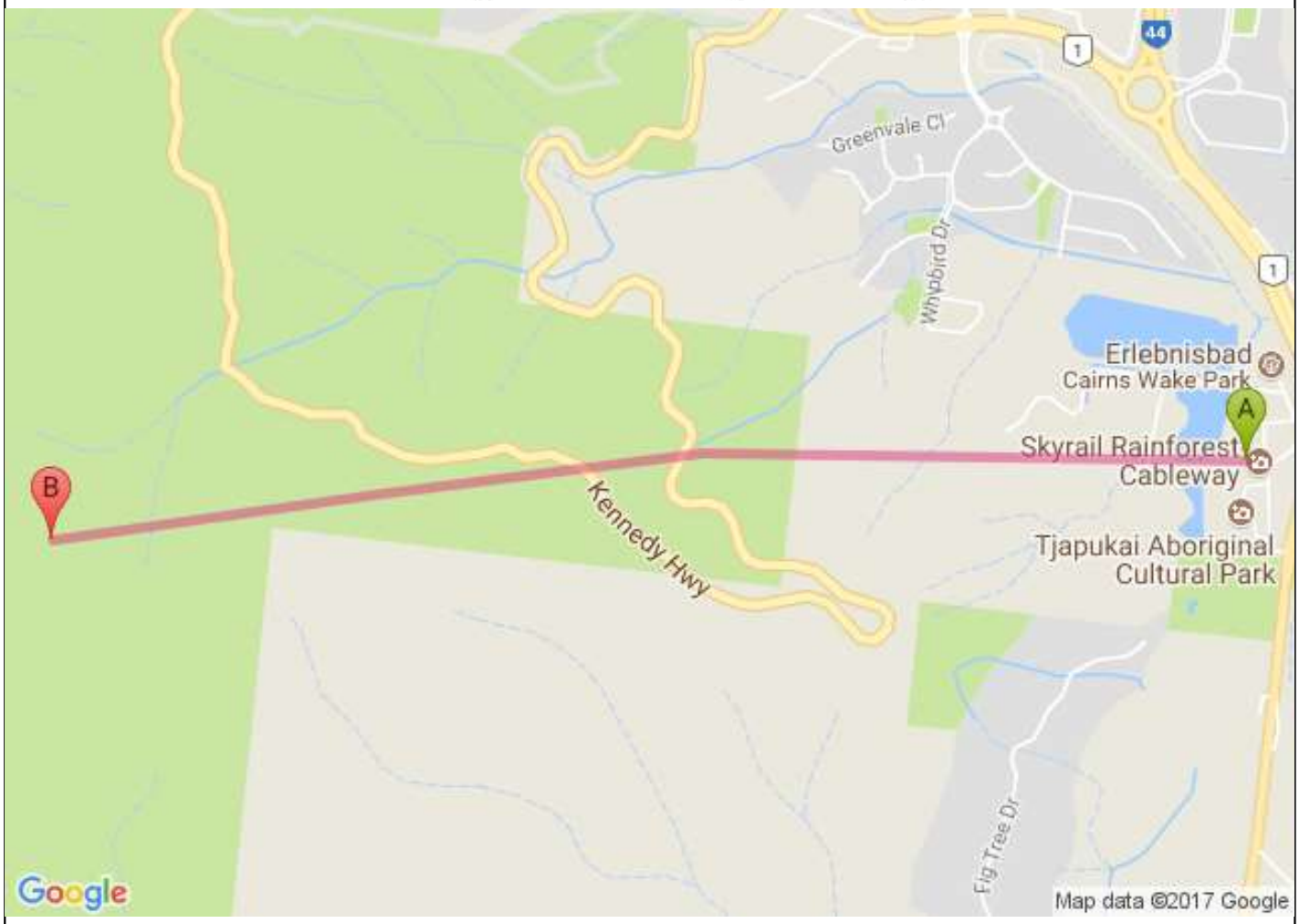

2

Red Peak Station

09:25 Uhr - 10:30 Uhr

1:05 Std

Tipp

Hier könnt Ihr Euch der kostenlosen englischen Rangertour anschliessen und weitere Details über den Regenwald erfahren. Am Rande des 1. Entdeckerpfades haben wir Spinnen entdeckt, die so groß wie unsere Handteller waren, nichts für Leute die eine Spinnenphobie haben.

Weg von Stop 2 zu Stop 3 ca. 30 Minuten 0.00 km

3

Barron Falls Station

11:00 Uhr - 11:30 Uhr

30 Minuten

Tipp

Der zweite Stop ermöglicht Euch einen weiteren Entdeckerpfad, der durch den Regenwald zu ein paar Aussichtspunkten führt. Von hier kann man traumhafte Bilder von den Wasserfällen der Barron Falls machen. Gleichzeitig findet Ihr eine historische Darstellung, wie die Seilbahn immer weiter entwickelt wurde, um die Verbindung zwischen dem Kuranda Dorf und der Zivilisation zu ermöglichen.

Weg von Stop 3 zu Stop 4 ca. 30 Minuten 0.00 km

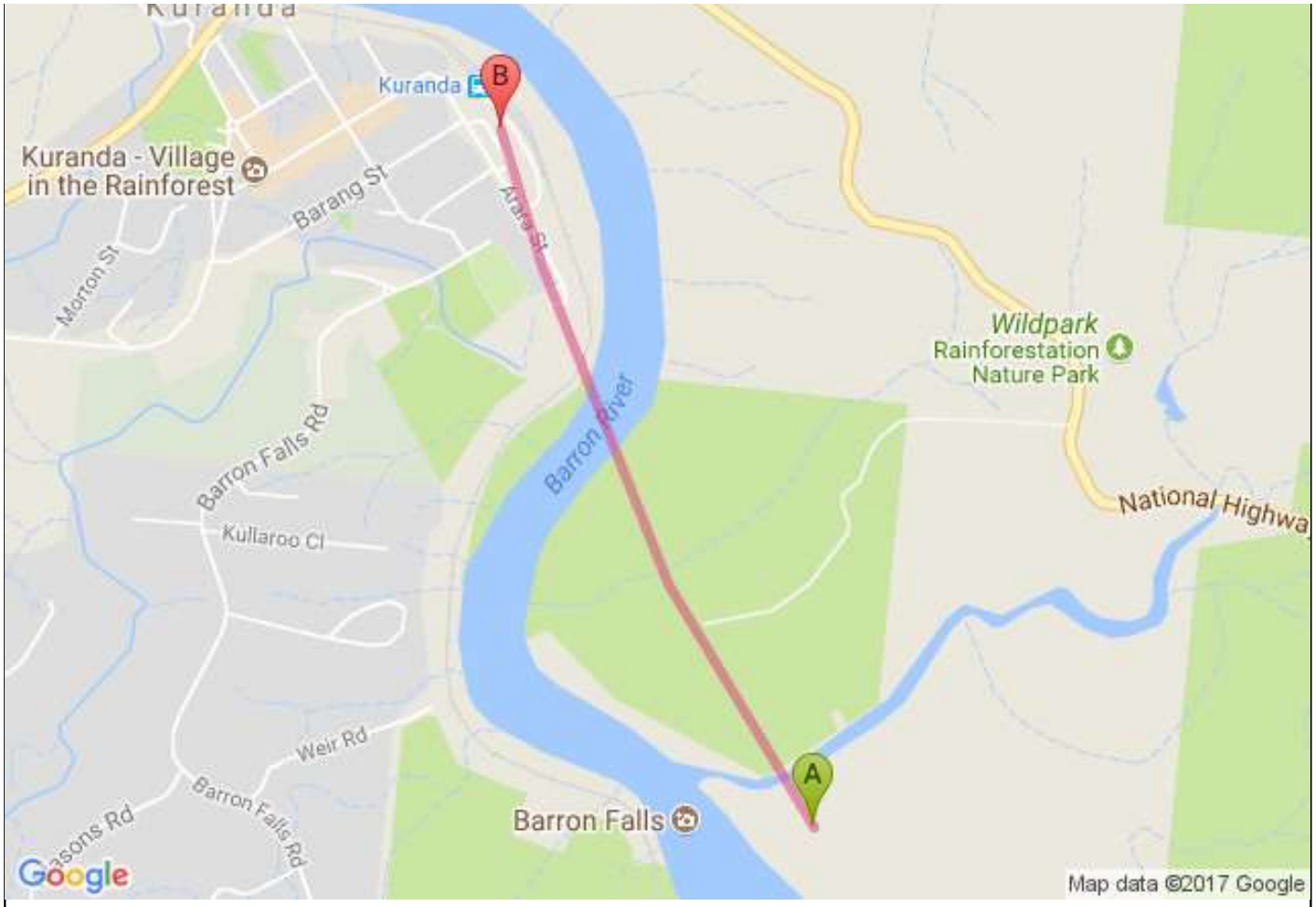

Anmerkung Abenteurer:
Kurz bevor Ihr in die Kuranda Terminal Station einfahrt, führt die Seilbahn noch über einen Fluß, hier unbedingt die Kamera parat halten, sieht spektakulär aus. Außerdem werden noch kurz vor Ende der Fahrt Bilder gemacht, die Ihr käuflich erwerben könnt. Hier gilt also, bitte lächeln!

4

Skyrail Rainforest Cableway: Kuranda Terminal

12:00 Uhr

Weg von Stop 4 zu Stop 5 ca. 3 Minuten 1.06 km

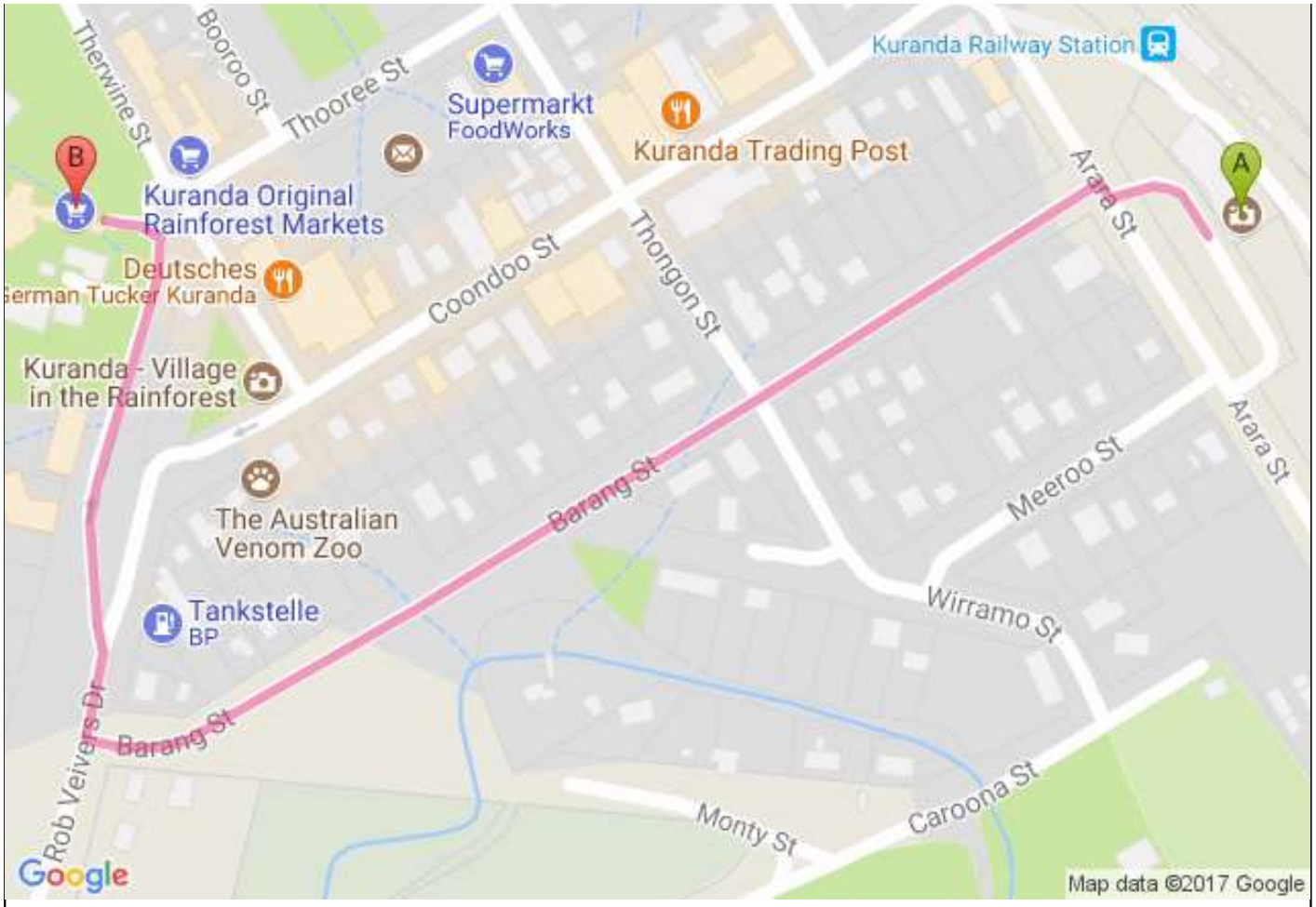

Anmerkung Abenteurer:
Kostenloser Shuttlebus des Marktes.

A 10 Arara St, Kuranda QLD 4881, Australien

1,1 km.

1. Nach **Nordwesten** Richtung **Arara St** starten 70 m
2. **Rechts** abbiegen auf **Arara St** 10 m
3. **Links** abbiegen auf **Barang St** 0,7 km
4. **Rechts** abbiegen auf **Rob Veivers Dr** 0,3 km
5. **Links** abbiegen 33 m

B 6 Rob Veivers Dr, Kuranda QLD 4881, Australien

Kartendaten © 2017 Google

5

Kuranda Heritage Markets

12:05 Uhr - 12:35 Uhr

30 Minuten

Tipp

Hier haben wir einige Souvenirs von lokalen Herstellern erworben und es gibt dort auch zusätzlich die Möglichkeit die Koala World, das Schmetterlingshaus und die Bird World zu besuchen.

Weg von Stop 5 zu Stop 6 ca. 1 Minute 0.08 km

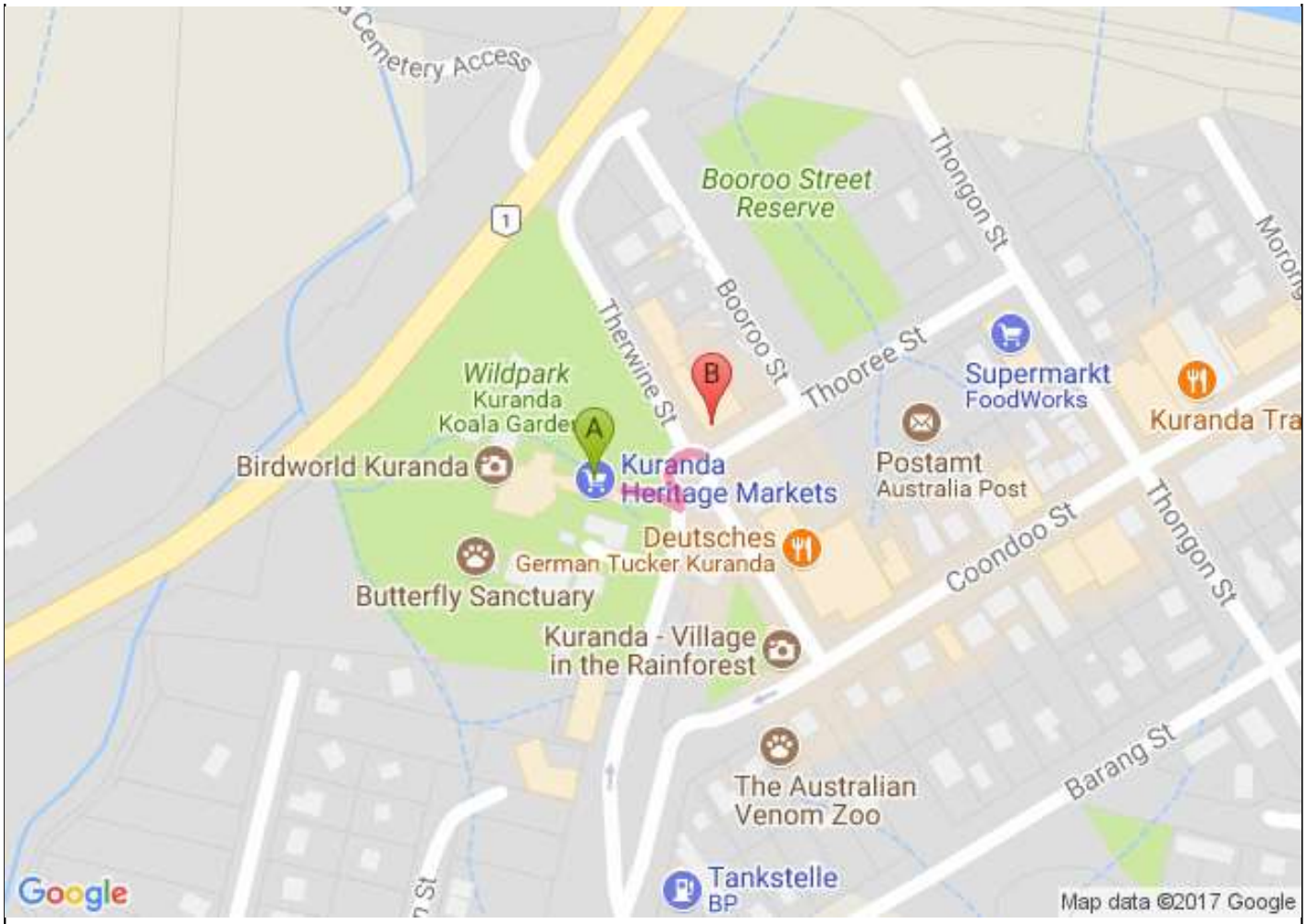

Der Routenplaner für Fußgänger ist noch im Beta-Stadium. Sei vorsichtig! – Auf dieser Route gibt es eventuell keine Bürgersteige oder Fußwege.

A 6 Rob Veivers Dr, Kuranda QLD 4881, Australien

79 m. stcache="0" style="">
Der Routenplaner für Fußgänger ist noch im Beta-Stadium. Sei vorsichtig! – Auf dieser Route gibt es eventuell keine Bürgersteige oder Fußwege.

A 6 Rob Veivers Dr, Kuranda QLD 4881, Australien

79 m. ca. 1 Minute

1. Nach **Osten** Richtung **Rob Veivers Dr** 33 m
2. **Links** abbiegen auf **Rob Veivers Dr** 8 m
3. In den Kreisverkehr
   Das Ziel befindet sich auf der linken Seite. 38 m

B 2 Thooree St, Kuranda QLD 4881, Australien

Kartendaten © 2017 Google

6

Kuranda Original Rainforest Markets

12:40 Uhr - 13:10 Uhr

30 Minuten

Weg von Stop 6 zu Stop 7 ca. 45 Minuten 1.29 km

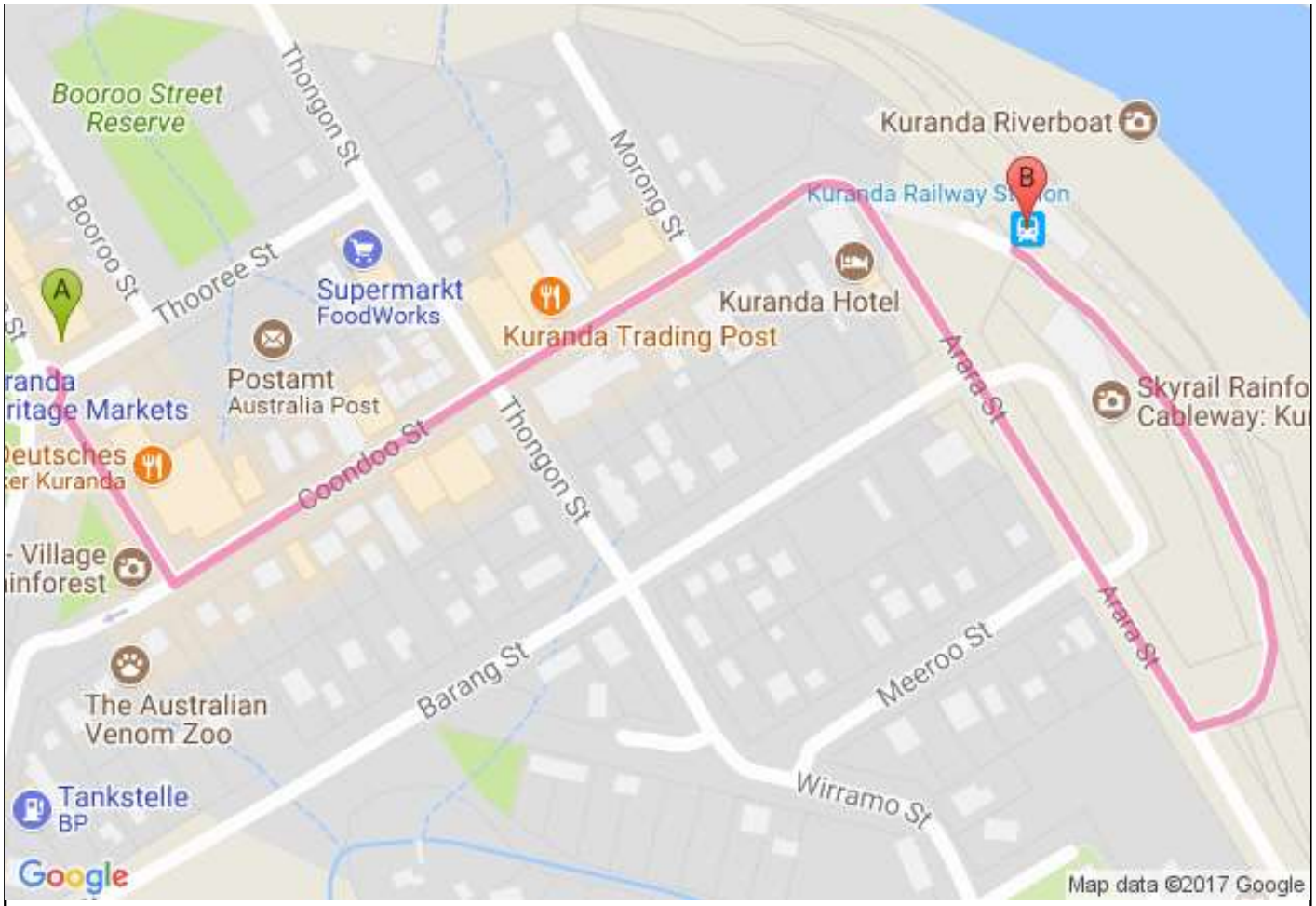

Anmerkung Abenteurer:
Bei einem gemütlichen Spaziergang durch das Dorf könnt Ihr dann noch weitere kleine Läden entdecken, in denen sämtliche australische Souvenirs angeboten werden. Auch ein Mittagessen könnt Ihr dort in den diversen Gastrobetrieben einnehmen.

Der Routenplaner für Fußgänger ist noch im Beta-Stadium. Sei vorsichtig! – Auf dieser Route gibt es eventuell keine Bürgersteige oder Fußwege.

A 2 Thooree St, Kuranda QLD 4881, Australien

1,3 km.

1.	Nach **Südosten** Richtung **Thooree St**	24 m
2.	Im Kreisverkehr abfahren auf **Therwine St**	0,1 km
3.	**Links** abbiegen auf **Coondoo St**	0,4 km
4.	Leicht **rechts** abbiegen auf **Arara St**	0,4 km
5.	**Links** abbiegen Das Ziel befindet sich auf der rechten Seite.	0,3 km

B 15 Arara St, Kuranda QLD 4881, Australien

Kartendaten © 2017 Google

7

Kuranda Railway Station

13:55 Uhr - 14:00 Uhr

5 Minuten Wartezeit

Tipp

Achtet bitte genau darauf, wann Euer Zug von Kuranda aus zurückfährt (steht auf Eurer Reservierungsbestätigung), da nur in diesem Zug Sitzplätze für Euch reserviert sind.

Weg von Stop 7 zu Stop 8 ca. 90 Minuten 0.00 km

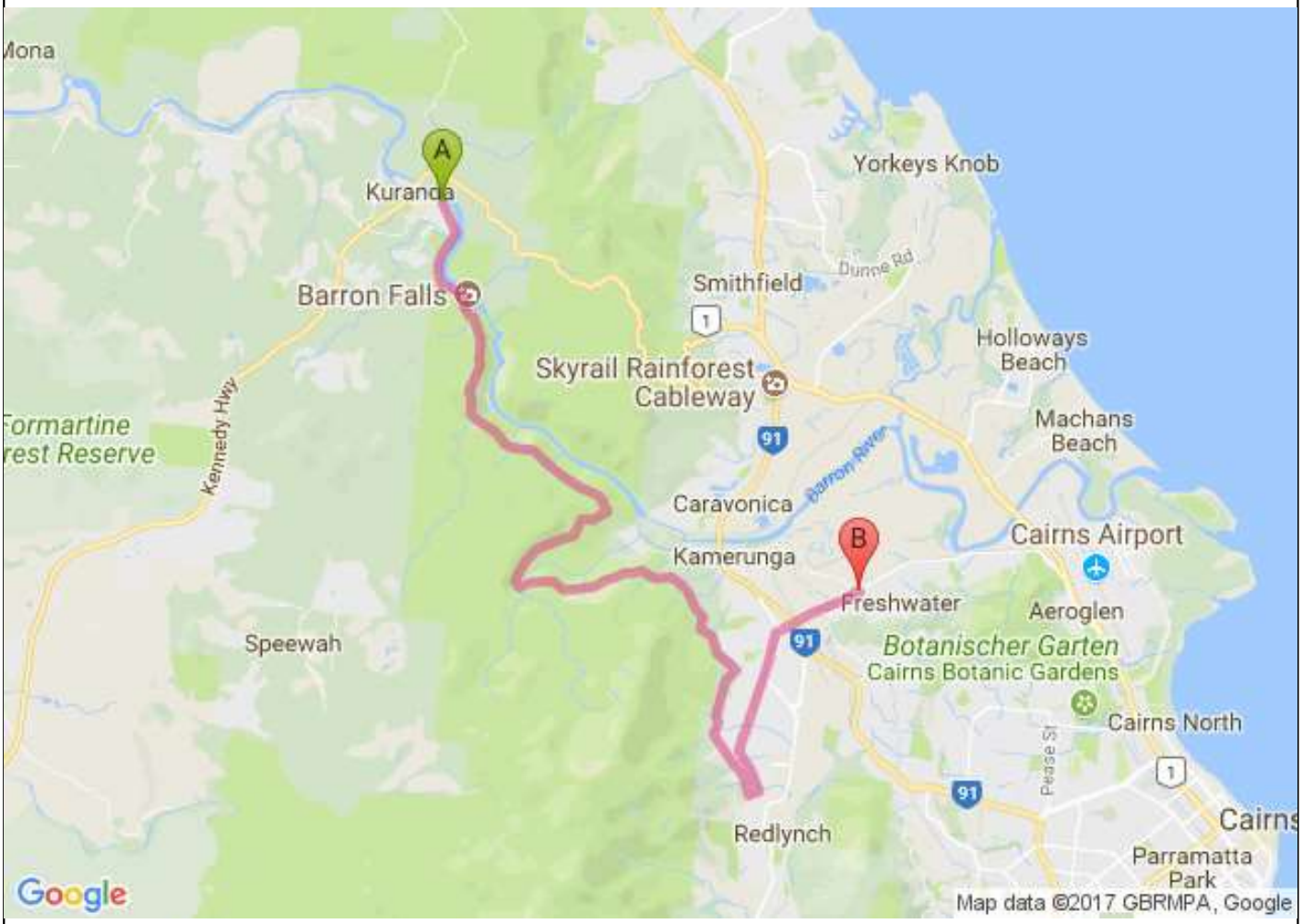

Anmerkung Abenteurer:
Die 37 Kilometer lange Zugfahrt führt nun durch 15 Tunnel, über 37 Brücken und einige Serpentinen. Während der Fahrt erhaltet Ihr über Lautsprecher Informationen bezüglich des Baus der Eisenbahn. Es gibt unterwegs noch zwei Fotostopps, wo erneut Bilder von den Barron Falls und einiger anderer Wasserfälle gemacht werden können. Kurz vor Ende der Fahrt gibt es einen kurzen Stop, wo man aufgrund sowohl das Ende als auch den Anfang des Zuges fotografieren kann, da es sich hier um eine langgezogene Kurve handelt. Der Zug ist nicht klimatisiert und da er auch sehr langsam fährt, kommt kaum Fahrtwind in die Waggons. Nehmt Euch unbedingt etwas zu Trinken mit. Während der Fahrt könnt Ihr keine Getränke oder Essen kaufen, daß müsst Ihr vorher noch am Kuranda Bahnhof erledigen.

8

Freshwater Railway Station (Hail N Ride)

15:30 Uhr - 15:35 Uhr

5 Minuten Wartezeit

Tipp

Nachdem Ihr den Zug verlassen habt, geht Ihr zum Ausgang des Bahnhofes. Dort zeigt Ihr erneut Eure Reservierungsbestätigung den Busfahrern, die dort warten und Ihr werdet dann dementsprechend zum richtigen Bus geschickt. Danach fährt Euch der Bus wieder zurück zum Startpunkt (in unserem Fall dem Yorkey's Knob Boating Club).

Weg von Stop 8 zu Stop 9 ca. 16 Minuten 14.08 km

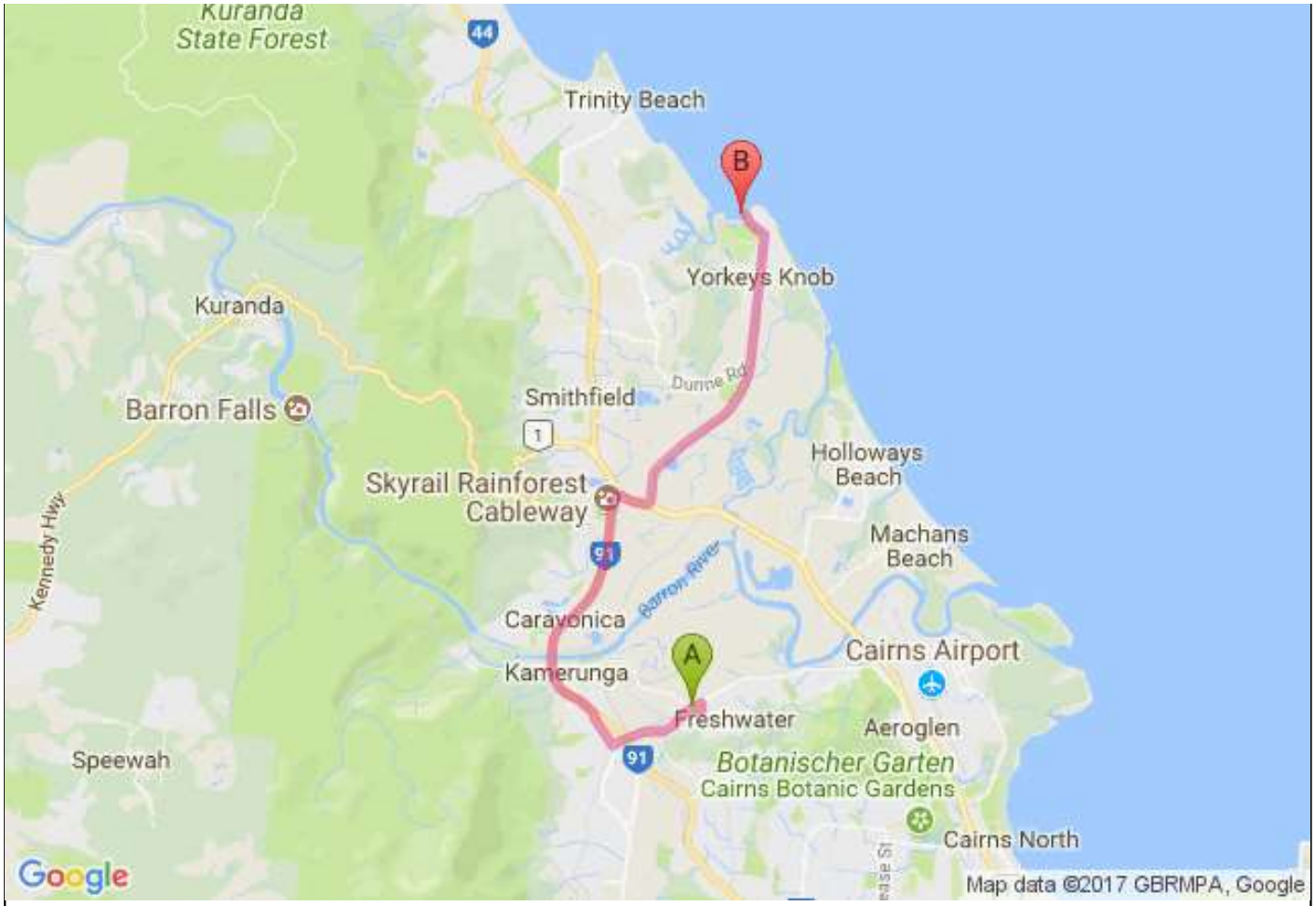

A 125 Old Smithfield Rd, Freshwater QLD 4870, Australien

14,1 km.

1.	Auf **Old Smithfield Rd** nach **Südosten** Richtung **Lavis Rd** starten	0,2 km
2.	**Links** abbiegen auf **Lavis Rd**	0,1 km
3.	**Links** abbiegen auf **Kamerunga Rd**	0,9 km
4.	Im Kreisverkehr **zweite** Ausfahrt (**Brinsmead Kamerunga Rd**) nehmen	1,0 km
5.	Nach **rechts** abbiegen, um auf **Brinsmead Kamerunga Rd** zu bleiben	0,7 km
6.	**Links** abbiegen auf **Brinsmead Kamerunga Rd/State Route 91**	4,6 km
7.	Leicht **rechts** abbiegen, um auf **Brinsmead Kamerunga Rd/State Route 91** zu bleiben	59 m
8.	Im Kreisverkehr **zweite** Ausfahrt (**National Route 1**) nehmen	0,6 km
9.	Im Kreisverkehr **erste** Ausfahrt (**Yorkeys Knob Rd**) nehmen	2,3 km
10.	Weiter geradeaus auf **Yorkeys Knob Rd**	0,9 km
11.	Geradeaus auf **Varley St**	2,4 km
12.	**Links** abbiegen auf **Buckley St** Das Ziel befindet sich auf der linken Seite.	0,5 km

B 46 Buckley St, Yorkeys Knob QLD 4878, Australien

Kartendaten © 2017 Google

Ende

Yorkeys Knob
Boating Club

15:50 Uhr

© 2017 Impressum & Datenschutz & Haftung & AGB