


Die wilde Seite von Port Canaveral

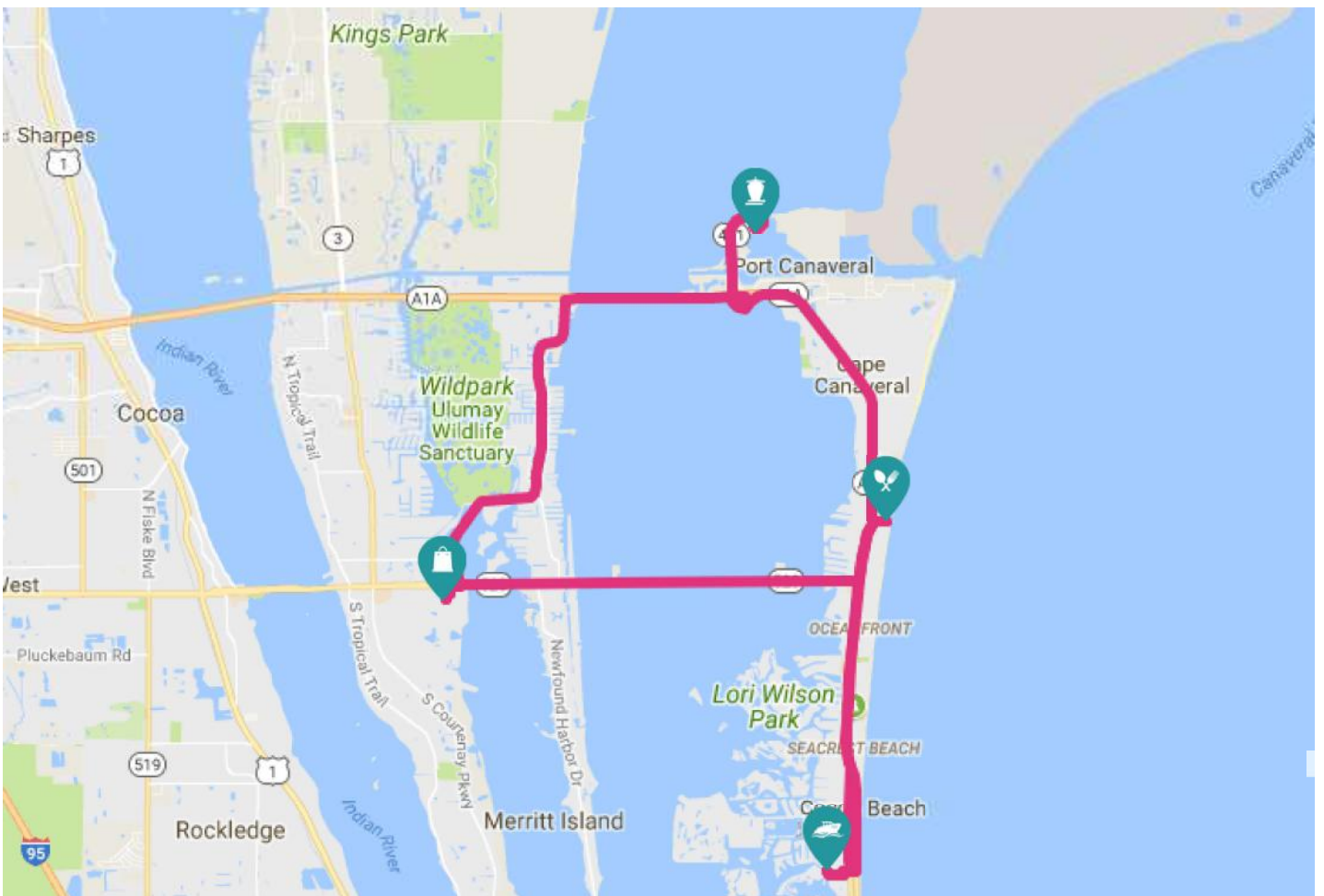
 Gesamtdauer
8 Std

 Fahrtstrecke
45.44km

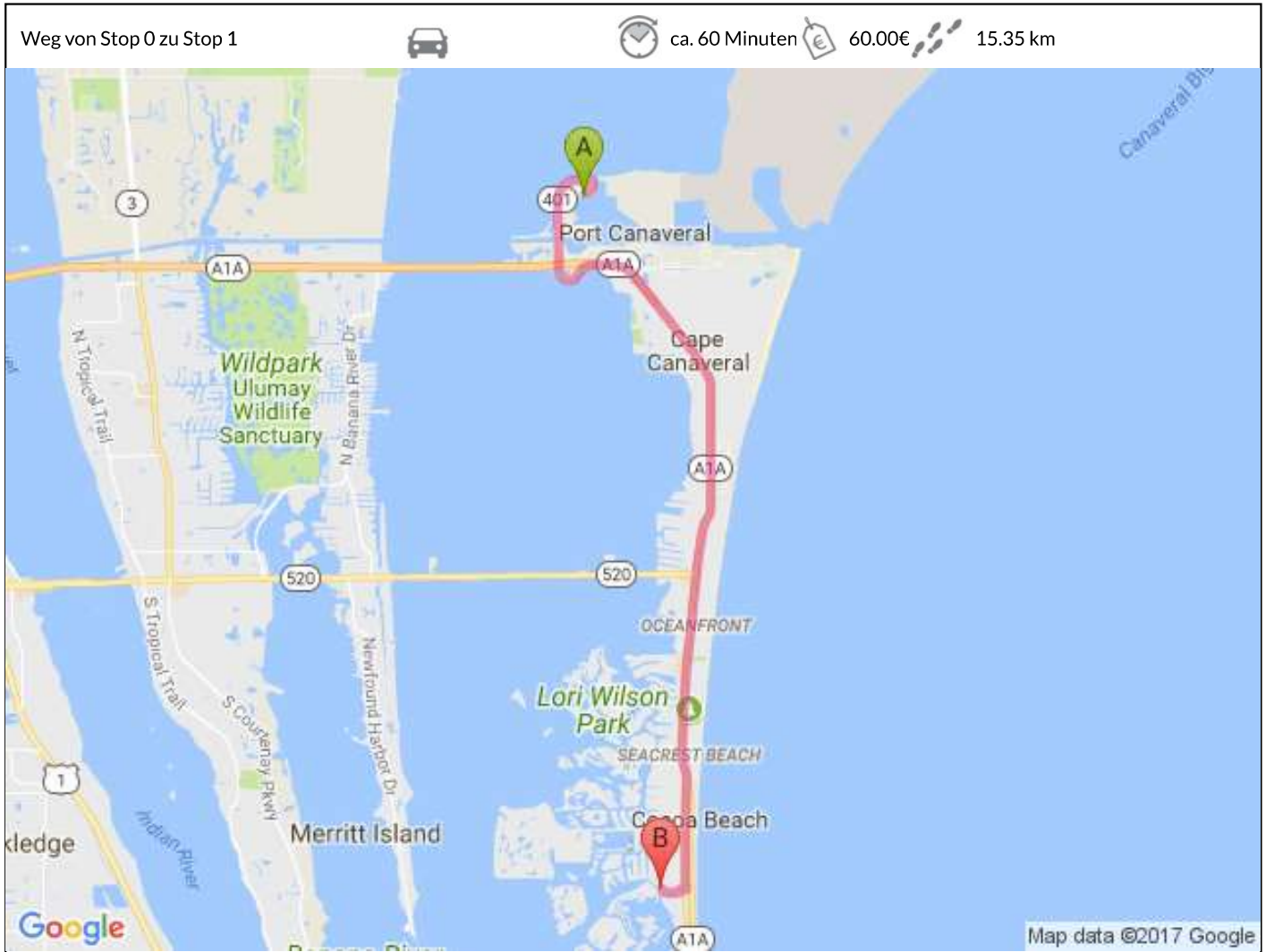
 Ausgaben
80.00€ / Person

 Laufstrecke
0.00km

Die meisten Kreuzfahrer, die in Port Canaveral einen Stopp einlegen, besuchen das NASA Zentrum oder Disney Land in Orlando. Wer beides schon kennt oder keine Lust auf Massentourismus hat, findet in Port Canaveral auch schöne Alternativen. Um flexibel zu sein muss man sich jedoch einen Mietwagen nehmen. Die öffentlichen Verkehrsmittel bieten sich hier nur bedingt an um sich vor Ort fortzubewegen. Um die Bootstour in den Mangroven zu unternehmen haben wir zuvor im Internet einen Anbieter rausgesucht und die Tour fest gebucht (<http://wildsidetours.com/>). Alternativ könnte man auch spontan zur Ablegezeit an den Treffpunkt kommen und auf freie Plätze hoffen. Nach der Bootstour bietet sich eine Pause am Meer an. Die Pierbrücke von Port Canaveral beherbergt ein Restaurant und eine Bar in toller Lage. Wer anschließend noch shoppen will kann anschließend noch zum Merritt Square Shopping Center fahren.




Start
 Port Canaveral
 Cruise Port
 09:00 Uhr




Anmerkung Abenteurer:

Die Fahrtzeit ist inklusive Abholung des Mietwagens. Der Mietwagenverleih holt einen i.d.R. mit einem Shuttlebus ab und bringt einen nach der Rückgabe des Wagens zurück zum Schiff. Der Wagen hat 40 \$ für den Tag zzgl. Sprit gekostet.

 9245 Charles M Rowland Dr, Cape Canaveral, FL 32920, USA

9,5 Meile/n.

1. Nach **Osten** Richtung **Charles M Rowland Dr** starten 0,1 Meile/n
2. Leicht **rechts** abbiegen auf **Charles M Rowland Dr** 292 ft
3. **Links** abbiegen auf **FL-401 N** 0,7 Meile/n
4. Auffahrt **links** auf **Florida A1A S** nehmen 8,3 Meile/n
5. **Rechts** abbiegen auf **S 5th St** 358 ft
6. **Links** abbiegen auf **S Brevard Ave** 154 ft
7. **Rechts** abbiegen auf **Ramp Rd** 0,2 Meile/n

 557-599 Ramp Rd, Cocoa Beach, FL 32931, USA

Bootstour BANANA RIVER

10:00 Uhr - 12:30 Uhr

🕒 2:30 Std

💰 20.00€

💡 Tipp ▼

Mit Glück sieht man Delfine auf der Tour.

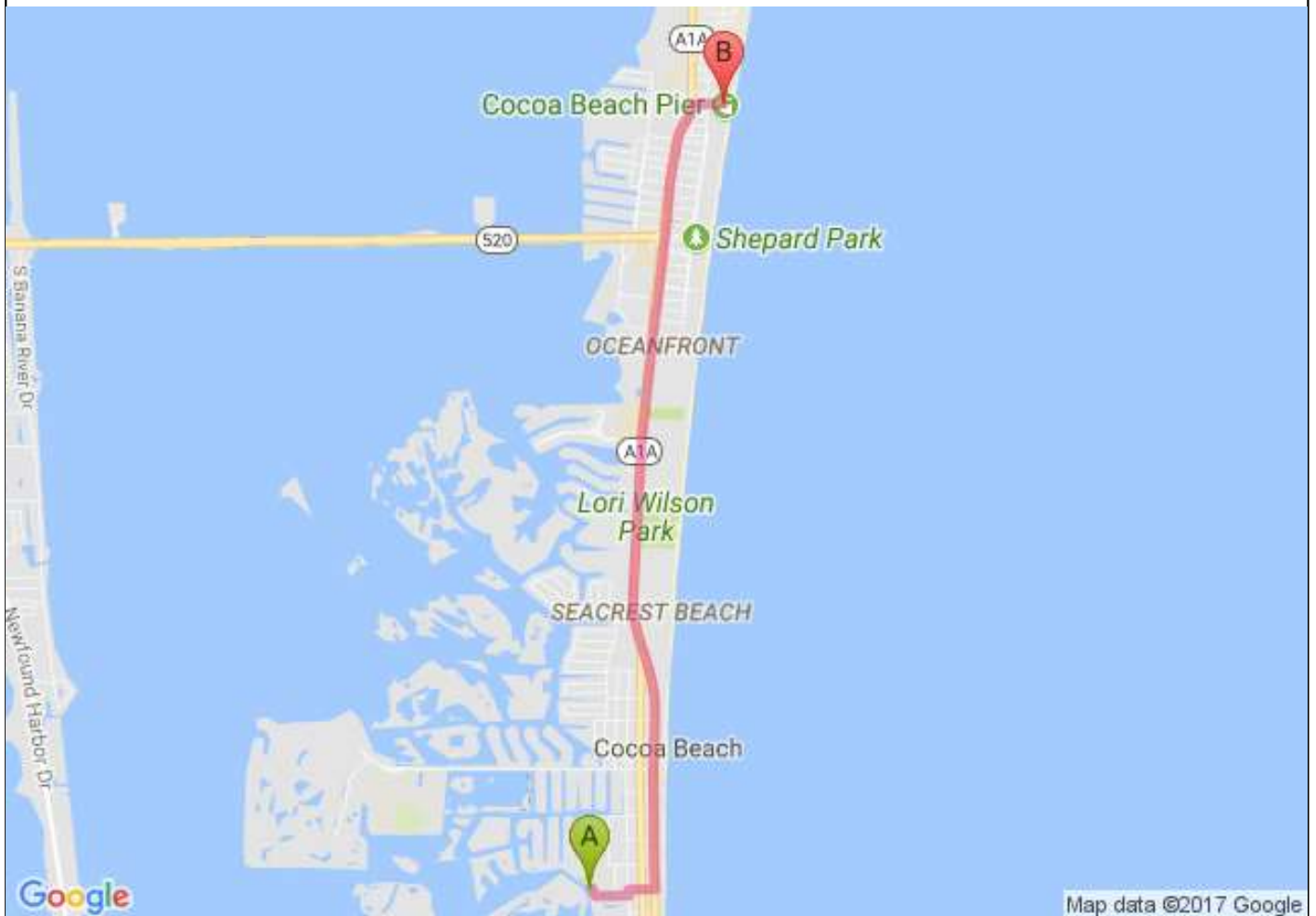
Weg von Stop 1 zu Stop 2



ca. 13 Minuten



7.44 km



557-599 Ramp Rd, Cocoa Beach, FL 32931, USA

4,6 Meile/n.

1. Auf **Ramp Rd** nach **Südosten** Richtung **Sunrise Dr** starten 0,2 Meile/n
2. **Links** abbiegen auf **S Brevard Ave** 154 ft
3. **Rechts** abbiegen auf **S 5th St** 0,1 Meile/n
4. An der 2. Querstraße **links** abbiegen auf **S Atlantic Ave** 4,1 Meile/n
5. **Rechts** abbiegen auf **Meade Ave** 0,2 Meile/n




380 Meade Ave, Cocoa Beach, FL 32931, USA

Kartendaten © 2017 Google

2

Cocoa Beach Pier

12:45 Uhr - 13:45 Uhr

 60 Minuten

 Tipp 

Schöner Pier mit Bars und Restaurants.

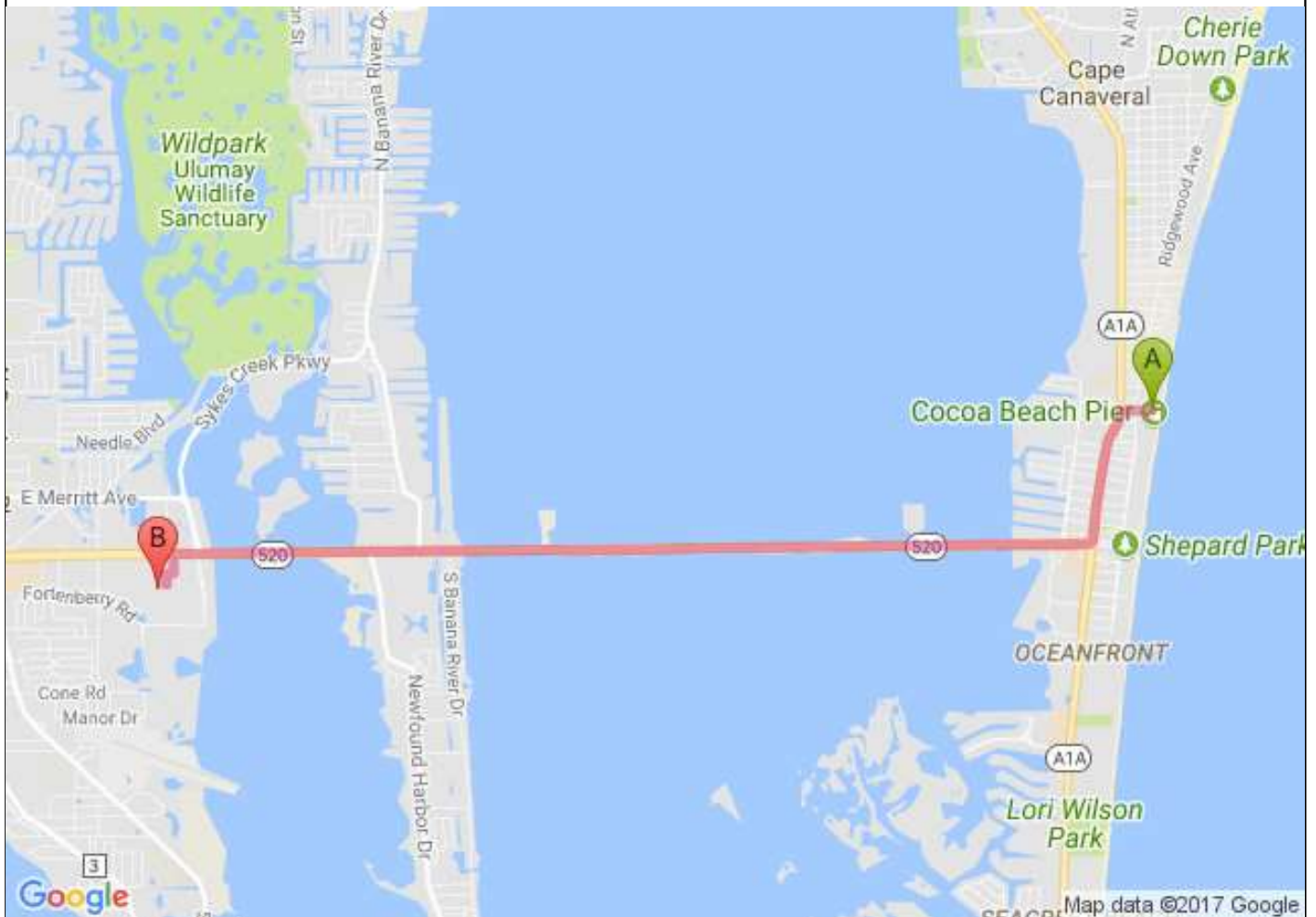
Weg von Stop 2 zu Stop 3



ca. 13 Minuten



9.29 km



380 Meade Ave, Cocoa Beach, FL 32931, USA

5,8 Meile/n.

1. Auf **Meade Ave** nach **Westen** Richtung **Ocean Beach Blvd** starten 0,2 Meile/n
2. An der 2. Querstraße **links** abbiegen auf **N Atlantic Ave** 0,7 Meile/n
3. **Rechts** abbiegen auf **FL-520 W/W Cocoa Beach Causeway** 4,7 Meile/n
Weiter auf FL-520 W
4. **Links** abbiegen 0,1 Meile/n
5. **Rechts** abbiegen 184 ft
6. **Links** abbiegen 305 ft
7. **Rechts** abbiegen 49 ft
Das Ziel befindet sich auf der linken Seite.



777 E Merritt Island Causeway, Merritt Island, FL 32952, USA

Kartendaten © 2017 Google

3

Merritt Square Mall

14:00 Uhr - 16:00 Uhr

🕒 2:00 Std

💡 Tipp ▼

Größeres Shopping Center mit guter Auswahl.

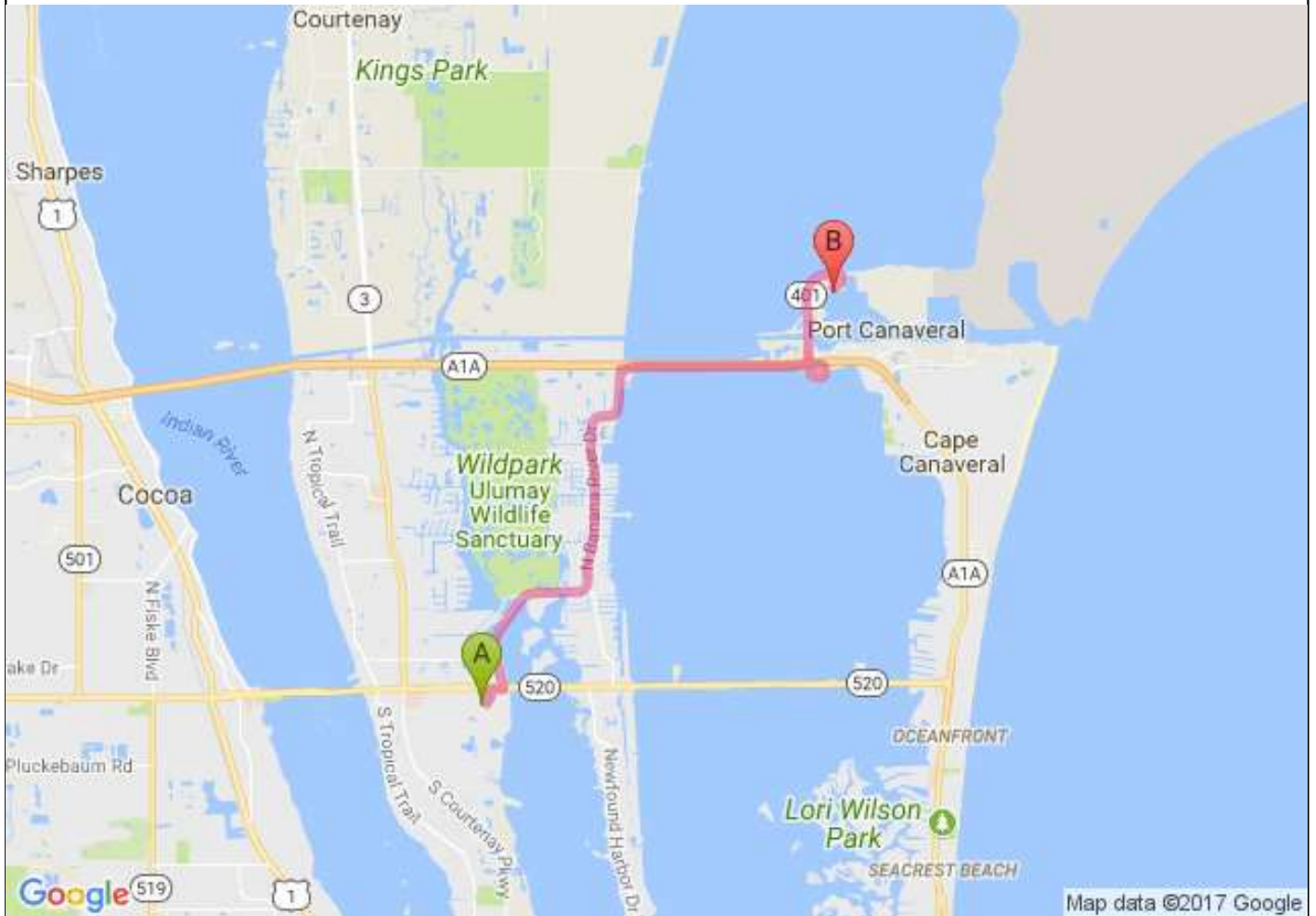
Weg von Stop 3 zu Stop 4



ca. 60 Minuten



13.36 km



Anmerkung Abenteurer:

Die Fahrtzeit ist inklusive Zurückbringen des Mietwagens.



777 E Merritt Island Causeway, Merritt Island, FL 32952, USA

8,3 Meile/n.

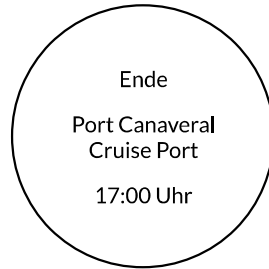
1. Richtung **Osten** 49 ft
2. **Links** Richtung **E Merritt Island Causeway** abbiegen 305 ft
3. An der 1. Querstraße **rechts** abbiegen Richtung **E Merritt Island Causeway** 184 ft
4. **Links** Richtung **E Merritt Island Causeway** abbiegen 0,1 Meile/n
5. **Rechts** abbiegen auf **E Merritt Island Causeway** 0,1 Meile/n
6. **Links** abbiegen auf **N Sykes Creek Pkwy** 1,6 Meile/n
7. Leicht **links** abbiegen auf **Triangle Rd** 0,2 Meile/n
8. Weiter auf **N Banana River Dr** 2,4 Meile/n
9. **Rechts** abbiegen auf **FL-528 E/Florida A1A S** 2,0 Meile/n
10. Ausfahrt Richtung **Port Canaveral/N Cargo Piers** 0,6 Meile/n

- | | |
|---|-------------|
| 11. Weiter auf FL-401 S | 0,5 Meile/n |
| 12. Links halten und auf FL-401 S bleiben | 0,5 Meile/n |
| 13. Rechts abbiegen auf Charles M Rowland Dr | 492 ft |
| 14. Rechts halten | 292 ft |
| 15. Leicht links abbiegen
Das Ziel befindet sich auf der rechten Seite. | 299 ft |



9245 Charles M Rowland Dr, Cape Canaveral, FL 32920, USA

Kartendaten © 2017 Google



© 2017 Impressum & Datenschutz & Haftung & AGB