




St. Maarten - Inselrundfahrt mit dem Taxi

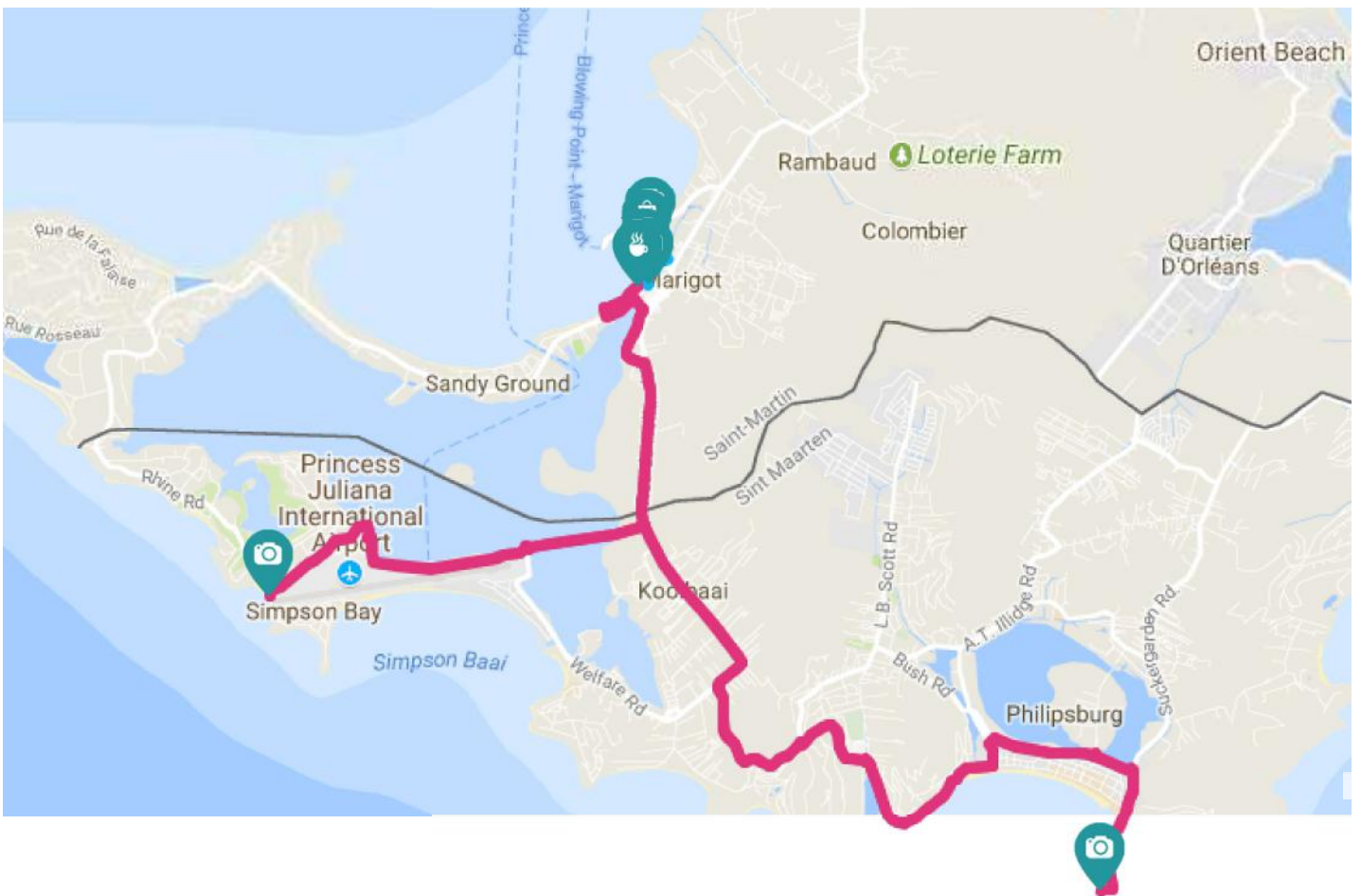
 Gesamtdauer
5 Std

 Fahrtstrecke
75.93km

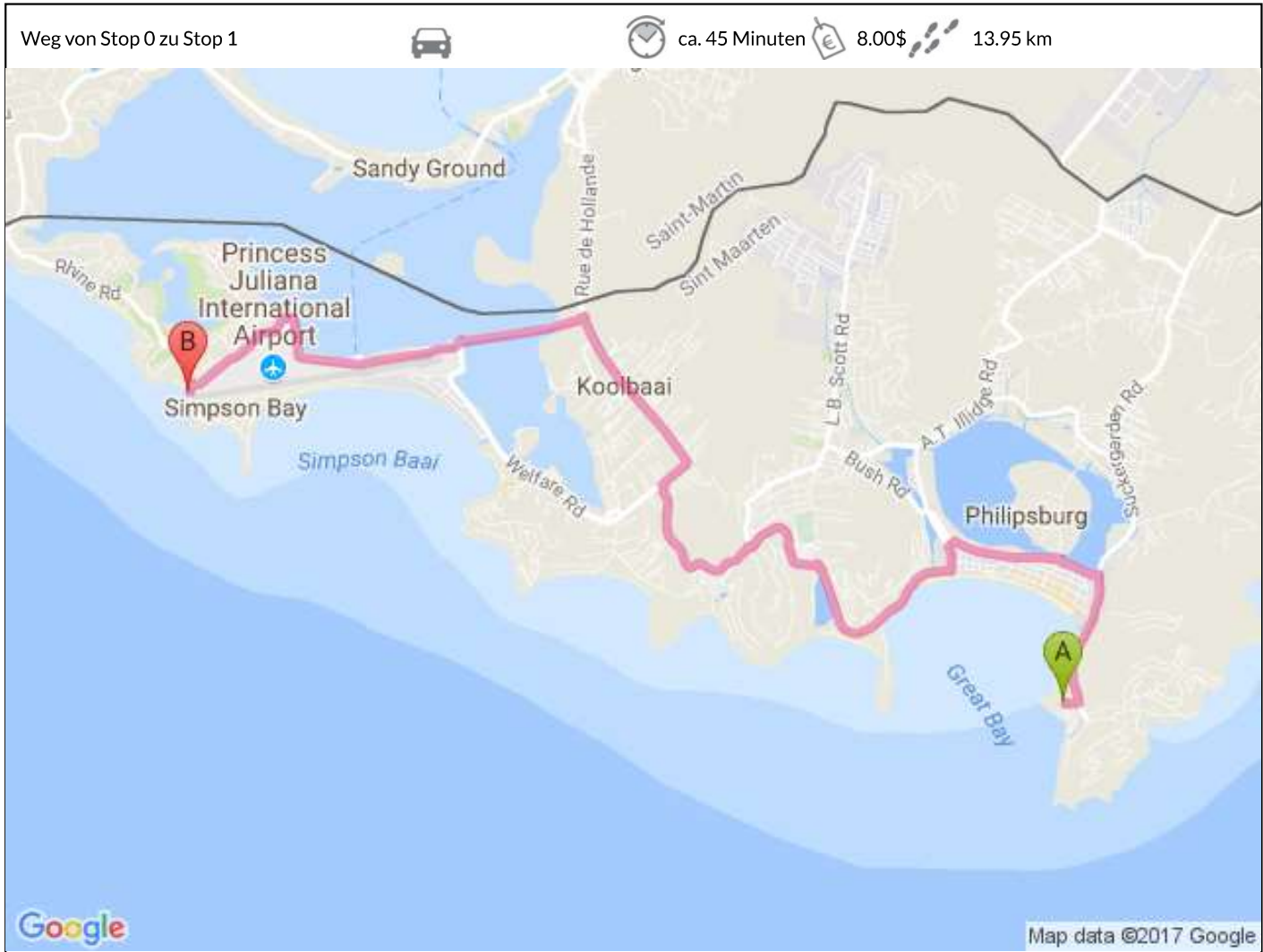
 Ausgaben
22.00\$ / Person

 Laufstrecke
2.99km

St. Maarten - die Insel ist etwas ganz Besonderes: Sie besteht aus einem karibisch-holländischen Teil im Süden und einem französischen im Norden. Die französische Seite gehört sogar zur EU, daher zahlt man hier in Euro. Der Hafen von Philipsburg liegt im holländischen Teil und ist ein beliebter Kreuzfahrthafen. Auf unserer Taxi-Route ist unser erstes Ziel der berühmte Maho-Beach. Direkt hinter dem Strand liegt der Flughafen der Insel. Landende Flugzeuge fliegen direkt über den Köpfen der Strandbesucher auf die Landebahn. Ein echtes Erlebnis! Weiter geht unsere Tour nach Marigot, der Hauptstadt des französischen Inselteils. Diese gemütliche farbenfrohe Stadt lädt zum Bummeln ein. Auf einem Hügel thront das Fort St. Louis. Nach einem kurzen Treppenaufstieg wird man mit einem herrlichen Blick über Marigot und den Hafen belohnt. Wir lassen uns noch ein original französisches Baguette schmecken bevor es wieder zurück in den holländischen Teil nach Philipsburg geht. Zum Abschluss eines tollen Tages genießen wir am Hafen von Philipsburg die Ausfahrt von Ozeanriesen wie die Harmony of the Seas.



Start
Cruise Port
13:30 Uhr



Anmerkung Abenteurer:

Der Taxistand ist sehr gut organisiert. Männer in schwarzen Uniformen fragen nach den Zielen und stellen danach die Großraumtaxis zusammen. Die Taxi-Preise sind festgelegt, Wartezeiten inklusive. Gezahlt wird am Ende der Tour. Philipsburg befindet sich auf der „holländischen“ Seite der Insel. Gezahlt wird hier in US-Dollar. Achtung: Sehr viel Verkehr auf dieser Wegstrecke!



Juancho Yrausquin Blvd, Sint Maarten

13,9 km.

- | | |
|---|--------|
| 1. Nach Nordosten Richtung Juancho Yrausquin Blvd starten | 0,1 km |
| 2. Links abbiegen auf Juancho Yrausquin Blvd | 0,9 km |
| 3. Weiter auf W.G. Buncamper Rd | 0,4 km |
| 4. Im Kreisverkehr zweite Ausfahrt (W A. Nisbeth Rd) nehmen | 76 m |
| 5. Geradeaus auf Walter A. Nisbeth Rd | 0,3 km |
| 6. Im Kreisverkehr zweite Ausfahrt nehmen, um auf Walter A. Nisbeth Rd zu bleiben | 1,0 km |
| 7. Links abbiegen auf Percy Labega St | 78 m |
| 8. Links abbiegen auf Longwall Rd | 0,1 km |
| 9. Weiter auf Kerkhofstraat | 90 m |
| 10. Rechts abbiegen auf Little Bay Rd | 0,8 km |
| 11. Weiter auf Octavius L. Richardson Road | 1,1 km |
| 12. Im Kreisverkehr geradeaus nach G.A. Arnell Blvd fahren | 1,0 km |
| 13. Im Kreisverkehr geradeaus nach A. J.C. Braam Rd fahren | 1,5 km |

- | | |
|--|--------|
| 13. Im Kreisverkehr geradeaus nach A.J.C. Brouwer Ka fahren | 1,5 km |
| 14. Im Kreisverkehr erste Ausfahrt (Union Rd) nehmen | 2,0 km |
| 15. Im Kreisverkehr zweite Ausfahrt nehmen | 1,2 km |
| 16. Im Kreisverkehr erste Ausfahrt nehmen | 0,1 km |
| 17. Leicht rechts abbiegen auf Airport Rd | 1,7 km |
| 18. Im Kreisverkehr erste Ausfahrt nehmen, um auf Airport Rd zu bleiben | 0,4 km |
| 19. Nach rechts abbiegen, um auf Airport Rd zu bleiben | 0,9 km |
| 20. Im Kreisverkehr zweite Ausfahrt (Beacon Hill Road) nehmen
Das Ziel befindet sich auf der rechten Seite. | 0,1 km |



Beacon Hill Road, Simpson Bay, Sint Maarten

Kartendaten © 2017 Google

1

Maho Beach

14:15 Uhr - 15:30 Uhr

1:15 Std

Tipp

Ein Erlebnis: Flugzeuge landen zum Greifen nah direkt auf dem Flugplatz hinter dem Strand! Und beim Starten steht man direkt in dem Strahl der Triebwerke. Abstand halten! Die größten Maschinen treffen übrigens immer am Nachmittag ein!

Weg von Stop 1 zu Stop 2



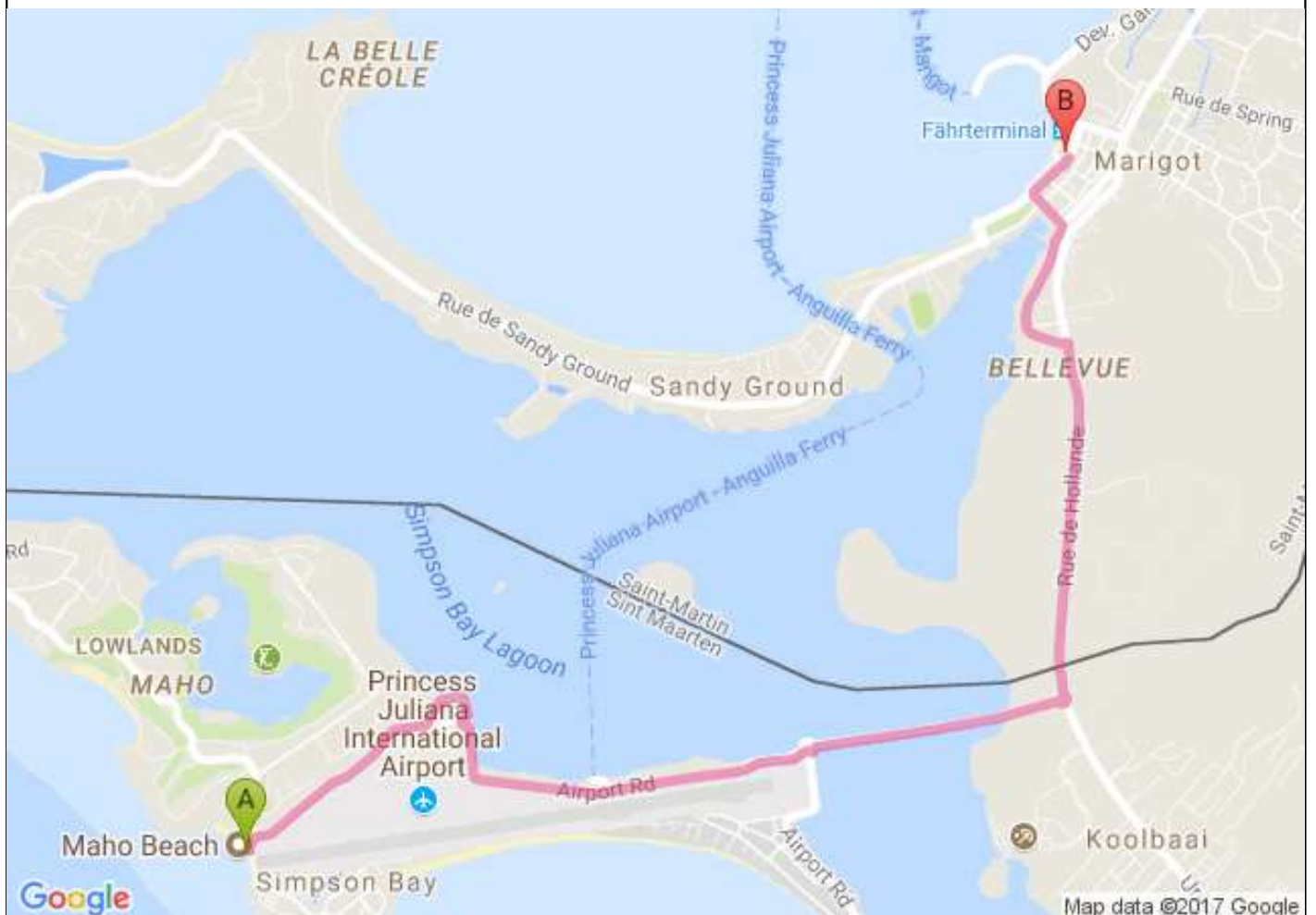
ca. 15 Minuten



7.00\$



7.14 km



Beacon Hill Road, Simpson Bay, Sint Maarten





7,1 km.

1. Auf **Beacon Hill Road** nach **Norden** starten 63 m
2. Im Kreisverkehr **erste** Ausfahrt (**Airport Rd**) nehmen 1,0 km
3. Nach **links** abbiegen, um auf **Airport Rd** zu bleiben 0,3 km
4. Im Kreisverkehr **zweite** Ausfahrt nehmen, um auf **Airport Rd** zu bleiben 1,8 km
5. Leicht **links** abbiegen 73 m
6. Im Kreisverkehr **zweite** Ausfahrt nehmen 1,2 km
7. Im Kreisverkehr **zweite** Ausfahrt (**Union Rd**) nehmen 0,2 km
Du bist bald in Sankt Martin.
8. Weiter auf **Rue de Hollande** 1,4 km
9. Im Kreisverkehr **zweite** Ausfahrt (**Rue Low Town**) nehmen 0,7 km
10. **Links** abbiegen auf **Rue du Président Kennedy** 0,1 km
11. Weiter auf **Rue des Pêcheurs** 58 m
Im Kreisverkehr **erste** Ausfahrt (**Boulevard de France**) nehmen
12. Den Kreisverkehr passieren 0,2 km
Das Ziel befindet sich auf der linken Seite.



Boulevard de France, Marigot, St. Martin

Kartendaten © 2017 Google

2

marigot market

15:45 Uhr - 15:55 Uhr


 10 Minuten

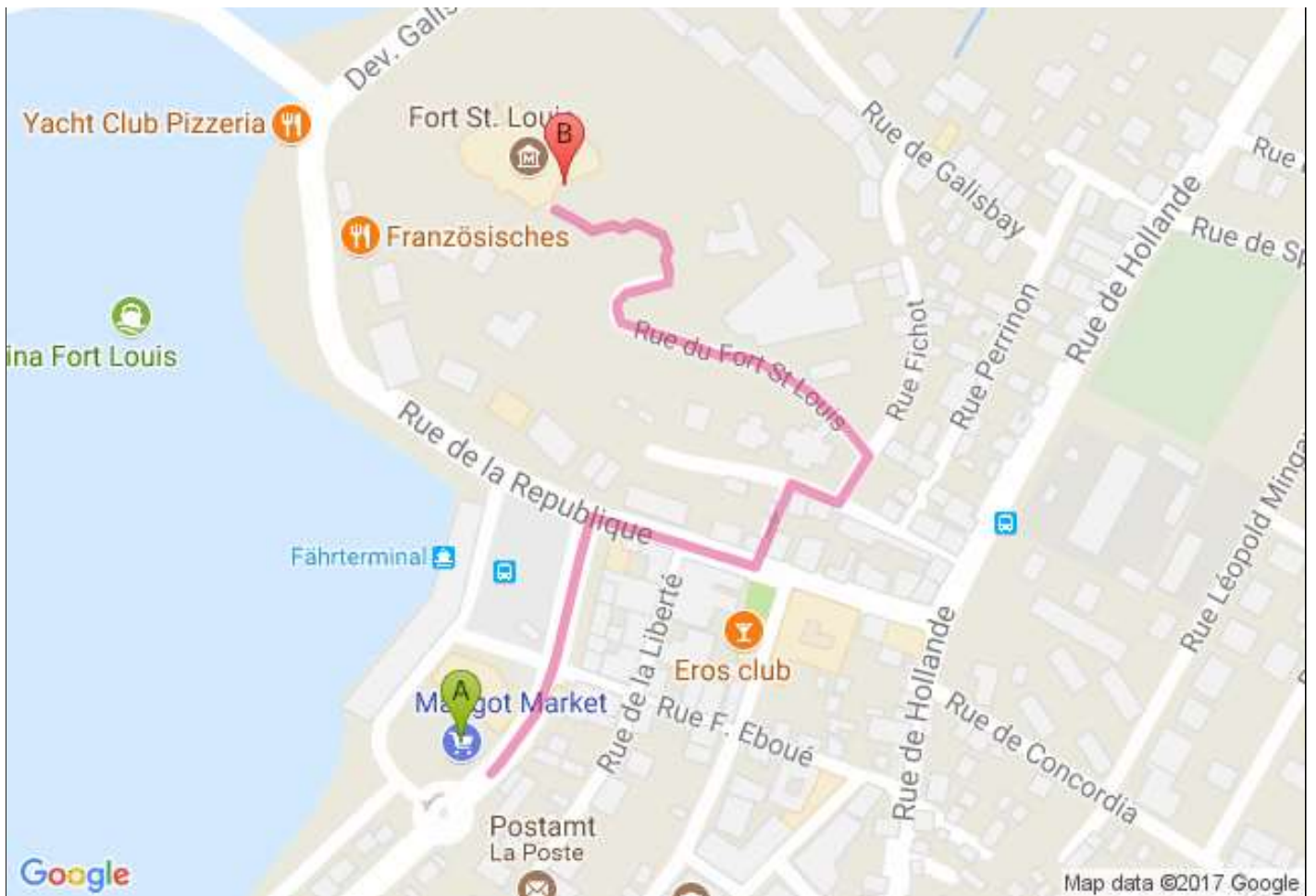
 Tipp 

Marigot ist die Hauptstadt der französischen Seite der Insel. Man überquert somit eine Landesgrenze und befindet sich in der EU. Gezahlt wird in Marigot mit Euro.

Weg von Stop 2 zu Stop 3



ca. 10 Minuten  0.67 km



Der Routenplaner für Fußgänger ist noch im Beta-Stadium. Seien Sie vorsichtig! – Auf dieser Route gibt es eventuell keine Bürgersteige oder Fußwege.

A Boulevard de France, Marigot, St. Martin

0,7 km.

1. Auf **Boulevard de France** nach **Nordosten** Richtung **Rue F. Eboué** 0,2 km
2. **Rechts** abbiegen auf **Rue de la République** 0,1 km
3. **Links** Richtung **Rue de cap. F. Frosten** abbiegen 51 m
4. **Rechts** abbiegen auf **Rue de cap. F. Frosten** 29 m
5. **Links** abbiegen auf **Rue du Fort St Louis** 31 m
6. Nach **links** abbiegen, um auf **Rue du Fort St Louis** zu bleiben 0,3 km
Das Ziel befindet sich auf der rechten Seite.

B Fort Louis - St Martin, Rue du Fort St Louis, Marigot, St. Martin

Kartendaten © 2017 Google

3

Fort St. Louis

16:05 Uhr - 16:20 Uhr

🕒 15 Minuten

💡 Tipp ▼

Kein Eintritt, der Weg zum Fort geht über recht gut ausgebaute Treppenstufen. Toller Ausblick über Marigot und den Hafen.

Weg von Stop 3 zu Stop 4



ca. 5 Minuten



0.58 km



Der Routenplaner für Fußgänger ist noch im Beta-Stadium. Seien Sie vorsichtig! – Auf dieser Route gibt es eventuell keine Bürgersteige oder Fußwege.

A Fort Louis - St Martin, Rue du Fort St Louis, Marigot, St. Martin

0,6 km.

1. Auf **Rue du Fort St Louis** nach **Südosten** Richtung **Rue Fichot** 0,3 km
2. Nach **rechts** abbiegen, um auf **Rue du Fort St Louis** zu bleiben 31 m
3. **Rechts** abbiegen auf **Rue de cap. F. Frosten** 29 m
4. **Links** Richtung **Rue de la République** abbiegen 51 m
5. **Rechts** abbiegen auf **Rue de la République** 0,2 km
Das Ziel befindet sich auf der rechten Seite.

B Rue de la République, Marigot, St. Martin

Kartendaten © 2017 Google

4

Le west Indies

16:25 Uhr - 16:45 Uhr

20 Minuten

Tipp

Viele sehr hochwertige Geschäfte, schön zum Bummeln, aber zum Teil recht teuer. Gute Klimatisierung.

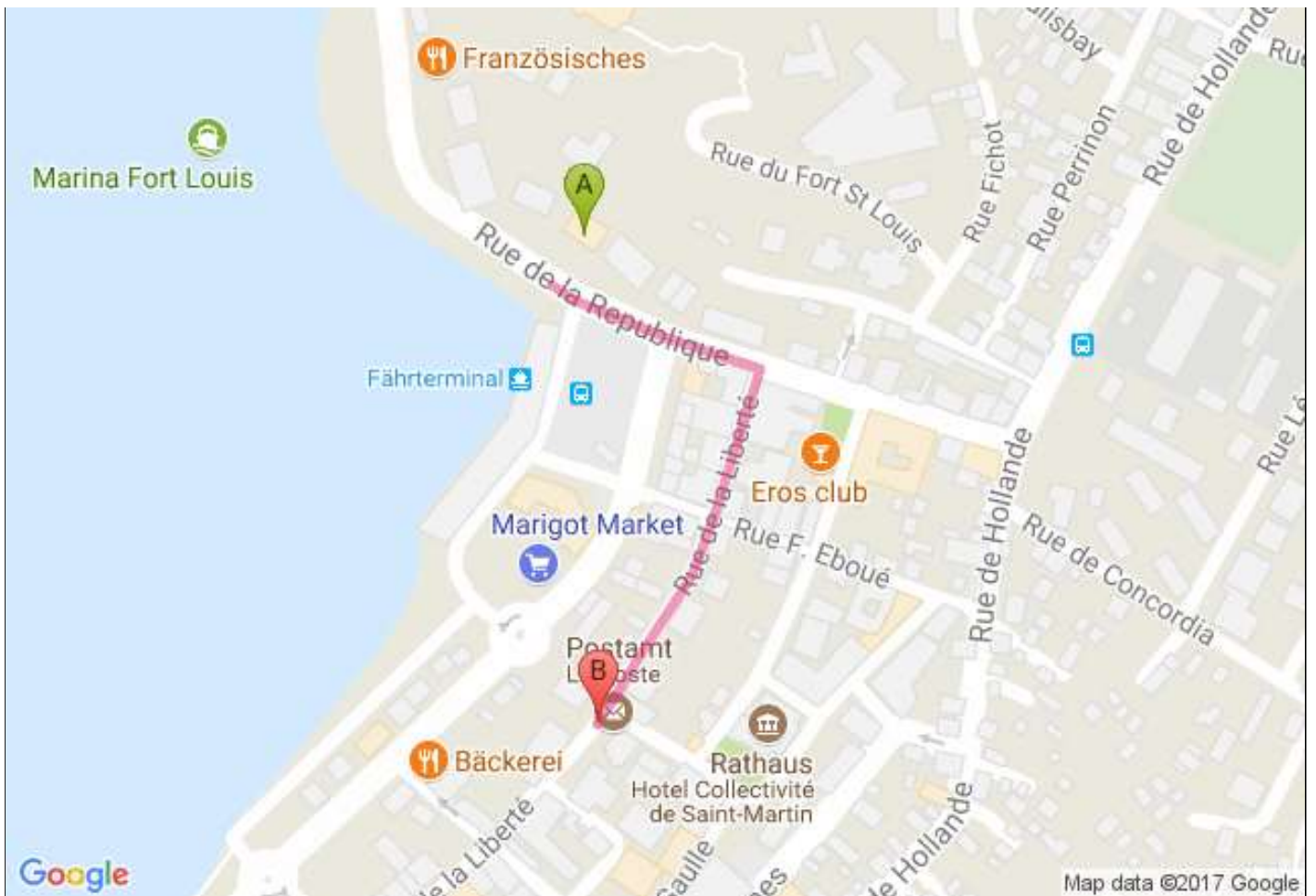
Weg von Stop 4 zu Stop 5



ca. 5 Minuten



0.35 km



Der Routenplaner für Fußgänger ist noch im Beta-Stadium. Seien Sie vorsichtig! – Auf dieser Route gibt es eventuell keine Bürgersteige oder Fußwege.



Rue de la République, Marigot, St. Martin

0,3 km.

1. Auf **Rue de la République** nach **Südosten** Richtung **Boulevard de France** 0,1 km
2. **Rechts** abbiegen auf **Rue de la Liberté** 0,2 km



Rue de la Liberté, Marigot, St. Martin

Kartendaten © 2017 Google

5

Marigot Altstadt

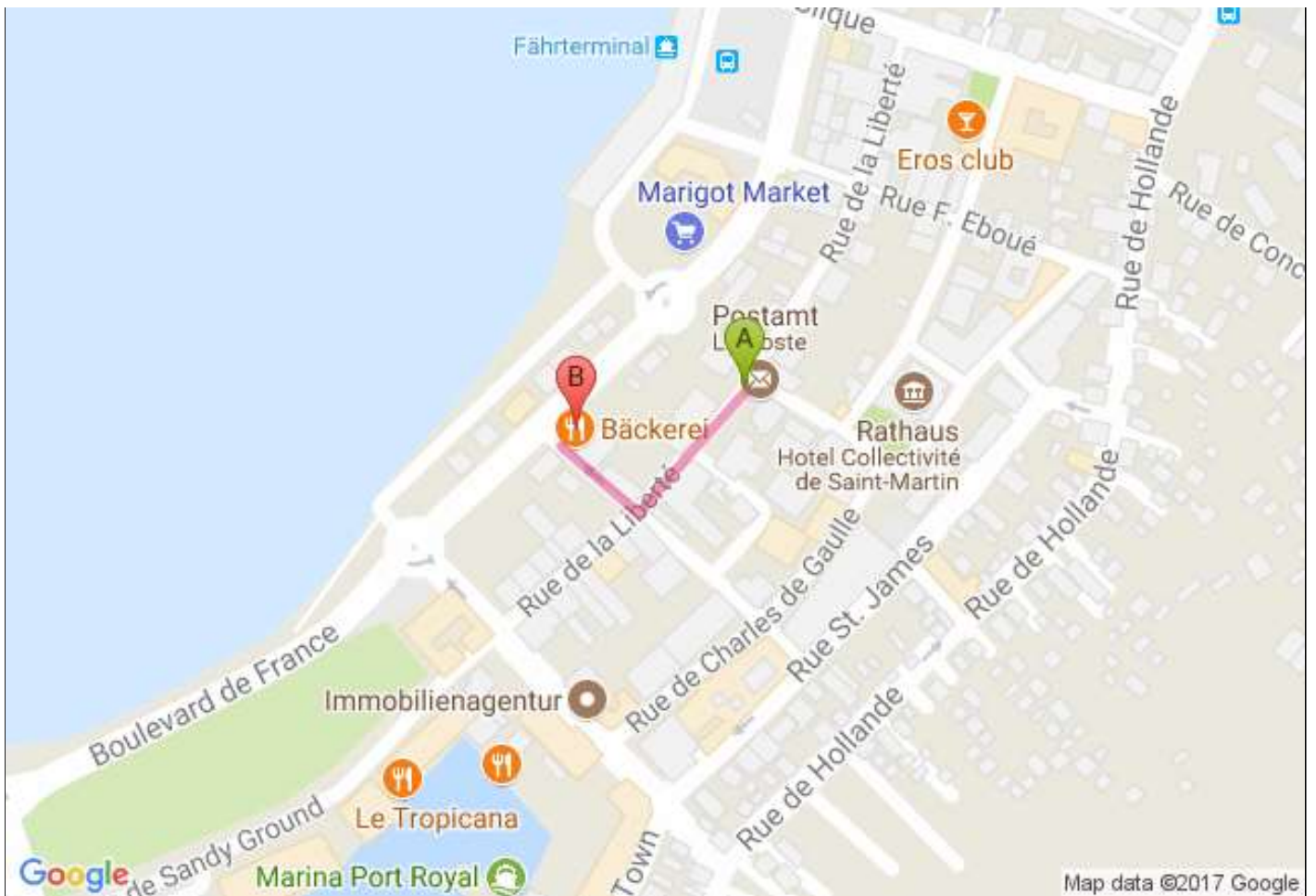
16:50 Uhr - 17:00 Uhr

10 Minuten

Weg von Stop 5 zu Stop 6



ca. 2 Minuten 0.15 km



Der Routenplaner für Fußgänger ist noch im Beta-Stadium. Seien Sie vorsichtig! – Auf dieser Route gibt es eventuell keine Bürgersteige oder Fußwege.

A Rue de la Liberté, Marigot, St. Martin

0,1 km.

1. Auf **Rue de la Liberté** nach **Südwesten** 91 m
2. **Rechts** abbiegen
Das Ziel befindet sich auf der rechten Seite. 56 m

B Rue de l'Anguille, Marigot, St. Martin

Kartendaten © 2017 Google

6

Sarafina's French Bakery

17:05 Uhr - 17:15 Uhr

🕒 10 Minuten

💡 Tipp ▼

Hervorragende belegte französische Baguettes! Empfehlung: Nur ein halbes Baguette bestellen oder sich zu zweit ein ganzes Baguette teilen.

Weg von Stop 6 zu Stop 7



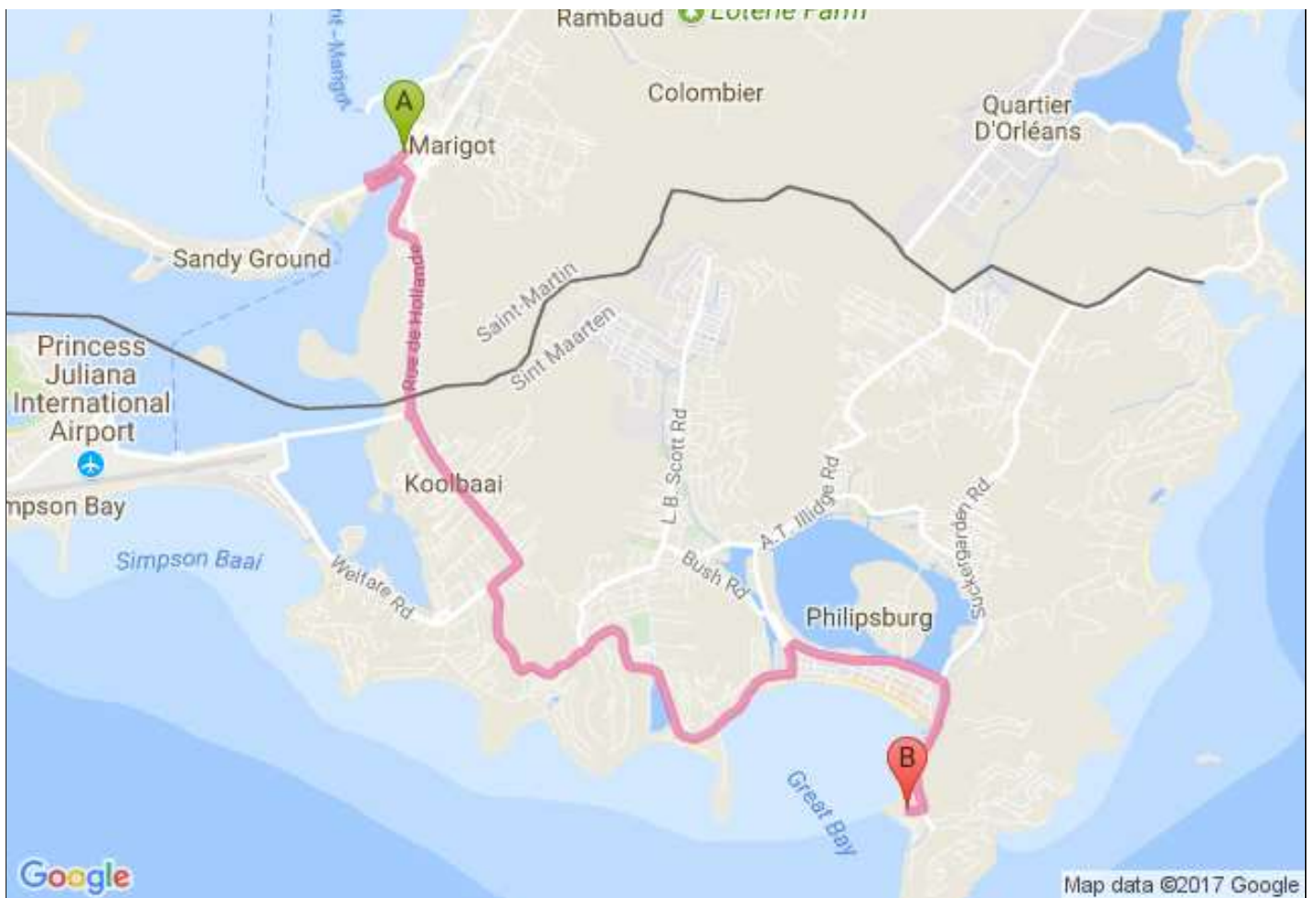
ca. 60 Minuten



7.00\$



12.67 km



Anmerkung Abenteuerer:

Mindestens eine Stunde für die Rückfahrt von Marigot nach Philipsburg einplanen! Es herrscht unglaublich viel Verkehr auf dieser Hauptverkehrsader.



Boulevard de France, Marigot, St. Martin

12,7 km.

1. Auf **Boulevard de France** nach **Südwesten** Richtung **Boulevard de France** starten 0,5 km
Den Kreisverkehr passieren
2. Im Kreisverkehr **zweite** Ausfahrt (**Rue de Sandy Ground**) nehmen 0,3 km
3. **Rechts** abbiegen auf **Rue du Président Kennedy** 0,1 km
4. **Rechts** abbiegen auf **Rue Low Town** 0,7 km
5. Im Kreisverkehr **erste** Ausfahrt nehmen 40 m
6. Weiter auf **Rue de Hollande** 1,4 km
Du bist bald in Sint Maarten.
7. Weiter auf **Union Rd** 0,1 km
8. Im Kreisverkehr **zweite** Ausfahrt nehmen, um auf **Union Rd** zu bleiben 2,0 km
9. Im Kreisverkehr **zweite** Ausfahrt (**A.J.C. Brouwer Rd**) nehmen 1,5 km
10. Im Kreisverkehr geradeaus nach **G.A. Arnell Blvd** fahren 0,9 km
11. Im Kreisverkehr geradeaus nach **Octavius L. Richardson Road** fahren 1,1 km
12. Weiter auf **Little Bay Rd** 0,8 km
13. **Links** abbiegen auf **Kerkhofstraat** 90 m
14. Weiter auf **Longwall Rd** 0,1 km
15. **Rechts** abbiegen auf **Percy Labega St** 78 m
16. **Rechts** abbiegen auf **Walter A. Nisbeth Rd** 1,0 km
17. Im Kreisverkehr **zweite** Ausfahrt nehmen, um auf **Walter A. Nisbeth Rd** zu bleiben 0,4 km
18. Leicht **rechts** abbiegen auf **W A. Nisbeth Rd** 28 m
19. Im Kreisverkehr **erste** Ausfahrt (**W.G. Buncamper Rd**) nehmen 0,3 km
20. Weiter auf **Juancho Yrausquin Blvd** 0,9 km
21. **Rechts** abbiegen 65 m
22. Leicht **rechts** abbiegen 76 m
Das Ziel befindet sich auf der rechten Seite.



