

## Auf Entdeckertour zu den Highlights mit Petronas Twin Towers

 Gesamtdauer  
7 Std



Fahrtstrecke  
235.48km

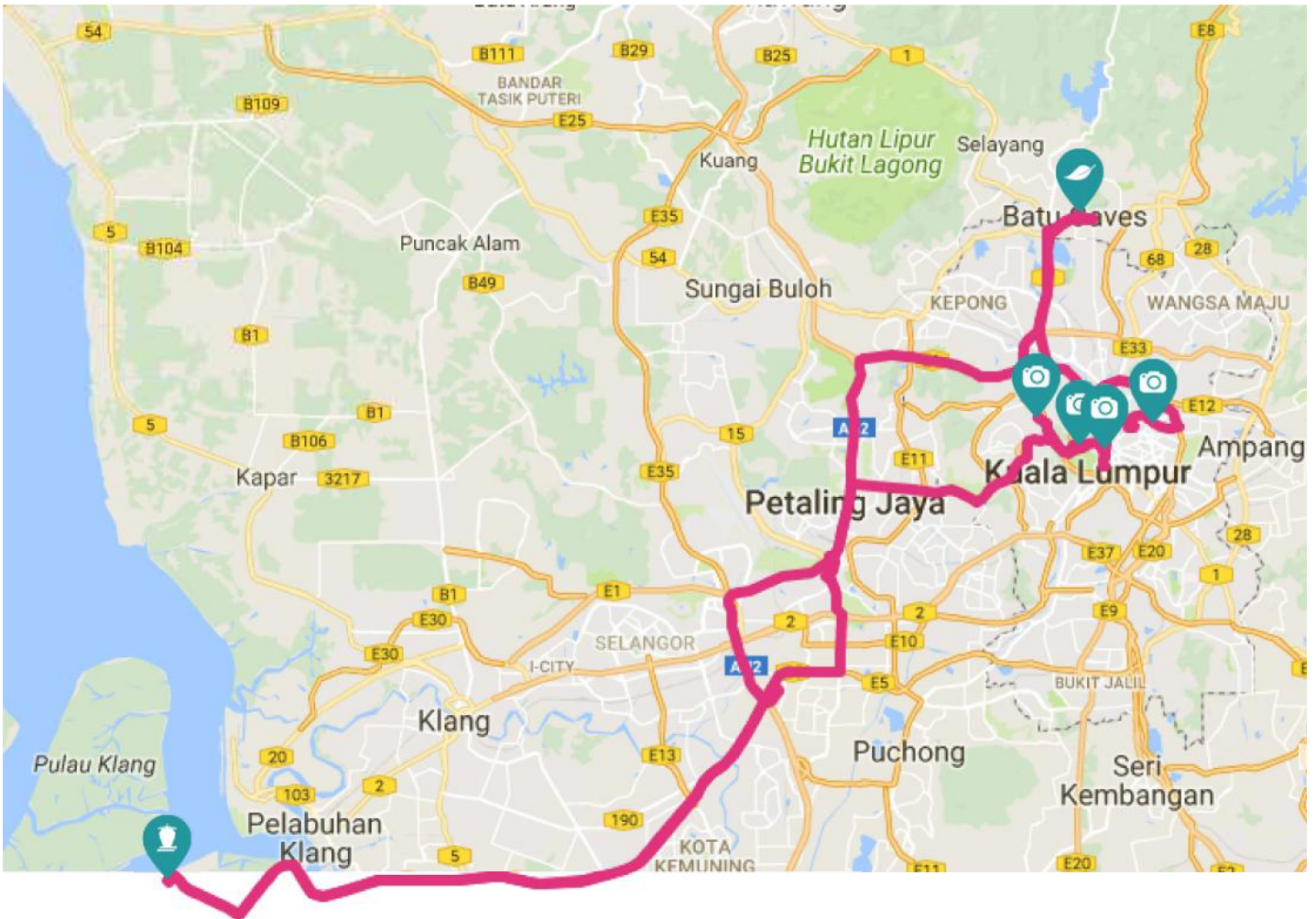


Ausgaben  
55.00€ / Person



Laufstrecke  
0.00km

Bei dieser Tour haben wir die Hauptsehenswürdigkeiten von Kuala Lumpur, der Hauptstadt und größten Stadt Malaysias entdeckt. Es war wirklich alles dabei, tolle Tempelanlagen an den Batu Caves, der Besuch auf der Brücke der Zwillingstürme (Petronas Towers), eine Stadtrundfahrt durch Kuala Lumpur und der Besuch des Königpalastes. Der Kreuzfahrthafen Port Klang ist ca. 60km von Kuala Lumpur entfernt, dementsprechend dauert die Anreise mit dem Auto/Taxi nach Kuala Lumpur Minimum 1 Stunde. Bittet dementsprechend Euren Fahrer genügend Zeit für den Rückweg einzuplanen. Wir haben die Tour direkt bei <http://www.kualalumpurtraveltour.com> gebucht. Name der Tour: Kuala Lumpur City Tour (Half Day) KLTT01 + Petronas Twin Tower Sky Bridge & 86 Level Sehr netter und schneller Kontakt per e-Mail und Anzahlung per Paypal ist problemlos und risikofrei möglich. Der Fahrer sprach sehr gut englisch und wir hatten einen komfortablen Minibus für uns zwei. Auch Wasserflaschen wurden uns kostenlos zur Verfügung gestellt.



Start  
 Boustead Cruise  
 Centre  
 09:00 Uhr

Weg von Stop 0 zu Stop 1



ca. 63 Minuten 64.35 km



**Anmerkung Abenteurer:**

Sehr praktisch: Direkt im Hafenterminal hat der Fahrer uns mit einem Schild in der Hand mit unserem Namen drauf erwartet.



Persiaran Pelabuhan Barat, 42000 Pulau Indah, Selangor, Malaysia

64,3 km.

- |  |         |
|--|---------|
| 1. Richtung <b>Nordosten</b>   | 0,1 km  |
| 2. <b>Links</b> Richtung <b>Persiaran Pelabuhan Barat</b> abbiegen   | 0,4 km  |
| 3. <b>Links</b> abbiegen auf <b>Persiaran Pelabuhan Barat</b>  | 0,9 km  |
| 4. <b>Rechts</b> halten und weiter Richtung <b>Persiaran Pelabuhan Barat</b>   | 56 m    |
| 5. Auf <b>Persiaran Pelabuhan Barat</b> fahren   | 2,0 km  |
| 6. <b>Links</b> abbiegen auf <b>Lebuhraya Pulau Indah/Route 181</b>  | 7,5 km  |
| 7. <b>Rechts</b> halten und auf <b>Lebuhraya Pulau Indah/Route 181</b> bleiben   | 3,7 km  |
| 8. Weiter auf <b>Lebuhraya Shah Alam/E5</b><br>Teilweise gebührenpflichtige Straße   | 20,0 km |
| 9. Bei Ausfahrt <b>510-Kewajipan</b> Richtung <b>Subang Jaya</b> fahren  | 0,3 km  |
| 10. <b>Links</b> abbiegen auf <b>Persiaran Kewajipan</b>   | 0,3 km  |
| 11. <b>Rechts</b> halten und auf <b>Persiaran Kewajipan</b> bleiben  | 0,4 km  |
| 12. Weiter auf <b>Subang - Kelana Jaya Link</b>  | 1,9 km  |
| 13. An der Gabelung <b>rechts</b> halten, Beschilderung in Richtung <b>Lpg. Terbang Subang</b> folgen und weiter auf <b>Jalan Lapangan Terbang Subang/Route 15</b> | 1,3 km  |

- |   |        |
|---|--------|
| 14. Die Auffahrt Richtung <b>Ipoh/Klang/KLIA</b> nehmen<br>Teilweise gebührenpflichtige Straße                                | 1,1 km |
| 15. <b>Lembah Klang/AH2/E1</b><br>Gebührenpflichtige Straße   | 8,9 km |
| 16. <b>Rechte</b> Ausfahrt Richtung <b>Kuantan/K. Lumpur</b><br>Gebührenpflichtige Straße                                     | 0,8 km |
| 17. Auf <b>Lebuhraya Utara - Selatan/E1</b> fahren<br>Gebührenpflichtige Straße   | 6,8 km |
| 18. <b>Lebuhraya Utara - Selatan/E1</b> verläuft leicht nach <b>rechts</b> und wird zu <b>Lebuhraya Duta - Ulu Kelang/E33</b> | 1,6 km |
| 19. Bei Ausfahrt <b>3302-Jln. Kuching</b> in <b>Jalan Kuching/Route 1</b> Richtung <b>Selayang</b> einfädeln                  | 4,0 km |
| 20. Ausfahrt Richtung <b>Kepong</b>   | 0,4 km |
| 21. An der Gabelung <b>links</b> halten, Beschilderung in Richtung <b>Route 1</b> folgen                                      | 42 m   |
| 22. Leicht <b>rechts</b> abbiegen   | 0,1 km |
| 23. Leicht <b>rechts</b> abbiegen   | 0,1 km |
| 24. <b>Links</b> Richtung <b>Jalan Lingkar Tengah 2/Route 28</b> abbiegen   | 0,3 km |
| 25. Auffahrt <b>rechts</b> Richtung <b>Kuantan</b>  | 0,1 km |
| 26. Auf <b>Jalan Lingkar Tengah 2/Route 28</b> fahren   | 0,6 km |
| 27. Ausfahrt Richtung <b>Route 28/Bt. Caves</b>   | 73 m   |
| 28. <b>Links</b> halten, Beschilderung in Richtung <b>Stesen Batu Caves/Batu Caves</b> folgen                                 | 0,1 km |
| 29. <b>Rechts</b> abbiegen  | 0,1 km |
| 30. <b>Links</b> abbiegen   | 0,2 km |



Jalan Lingkar Tengah 2, 68100 Batu Caves, Selangor, Malaysia

Kartendaten © 2017 Google

1

## Batu-Höhlen

10:05 Uhr - 11:05 Uhr

 60 Minuten

 Tipp 

Der Aufstieg zu den Batu Caves Höhlen ist nicht für Jedermann geeignet, die 272 Stufen sind sehr steil, sehr schmal und aufgrund der meist hohen Luftfeuchtigkeit sehr rutschig. Ansonsten kann man aber auch die Kunstgalerie- und die Museums-Höhle, in denen zahlreiche Hindu-Statuen und Gemälde zu sehen sind, kostenfrei besichtigen. Ein Bild der 42 Meter hohen goldenen Statue Murugans ist natürlich ebenfalls Pflicht. Die Statue wurde erst 2006 fertiggestellt.

Weg von Stop 1 zu Stop 2



ca. 25 Minuten  16.88 km



Jalan Lingkar Tengah 2, 68100 Batu Caves, Selangor, Malaysia

16,9 km.

- |  |        |
|--|--------|
| 1. Richtung <b>Südosten</b>  | 0,2 km |
| 2. <b>Links</b> Richtung <b>Jalan Lingkar Tengah 2/Route 28</b> abbiegen                                   | 0,2 km |
| 3. Die Auffahrt Richtung <b>Gombak/Ulu Kelang/Kuantan</b> nehmen   | 7 m    |
| 4. Auf <b>Jalan Lingkar Tengah 2/Route 28</b> fahren   | 0,2 km |
| 5. Ausfahrt Richtung <b>Sri Gombak/Gombak/Sentul</b>   | 0,1 km |
| 6. Weiter auf <b>Jalan Batu Caves</b>  | 0,3 km |
| 7. Scharf <b>rechts</b> auf die Auffahrt nach <b>Batu Caves</b>  | 0,5 km |
| 8. Auf <b>Jalan Lingkar Tengah 2/Route 28</b> fahren   | 1,1 km |
| 9. <b>Links</b> auf die Auffahrt nach <b>Kuala Lumpur/Ipoh</b> abbiegen                                    | 0,5 km |
| 10. <b>Rechts</b> halten und weiter auf <b>Jalan Kuching/Route 1</b>                                       | 7,9 km |
| 11. Die Auffahrt Richtung <b>Jalan Tun Razak/Gombak/Setapak/PWTC</b> nehmen                                | 0,3 km |
| 12. Auf <b>Lebuhraya Sultan Iskandar</b> fahren  | 0,3 km |
| 13. <b>Lebuhraya Sultan Iskandar</b> verläuft leicht nach <b>rechts</b> und wird zu <b>Jalan Tun Razak</b> | 0,7 km |
| 14. <b>Rechts</b> halten und auf <b>Jalan Tun Razak</b> bleiben  | 3,5 km |
| 15. Ausfahrt Richtung <b>Jln. Bukit Bintang/KLCC</b>   | 0,2 km |
| 16. <b>Rechts</b> abbiegen auf <b>Lorong Kuda</b>  | 1,1 km |



Menara Berkembar Petronas, Kuala Lumpur City Centre, 50088 Kuala Lumpur, Wilayah Persekutuan Kuala Lumpur, Malaysia

Kartendaten © 2017 Google

2

## Petronas Towers

11:30 Uhr - 13:30 Uhr

🕒 2:00 Std

💡 Tipp ▼

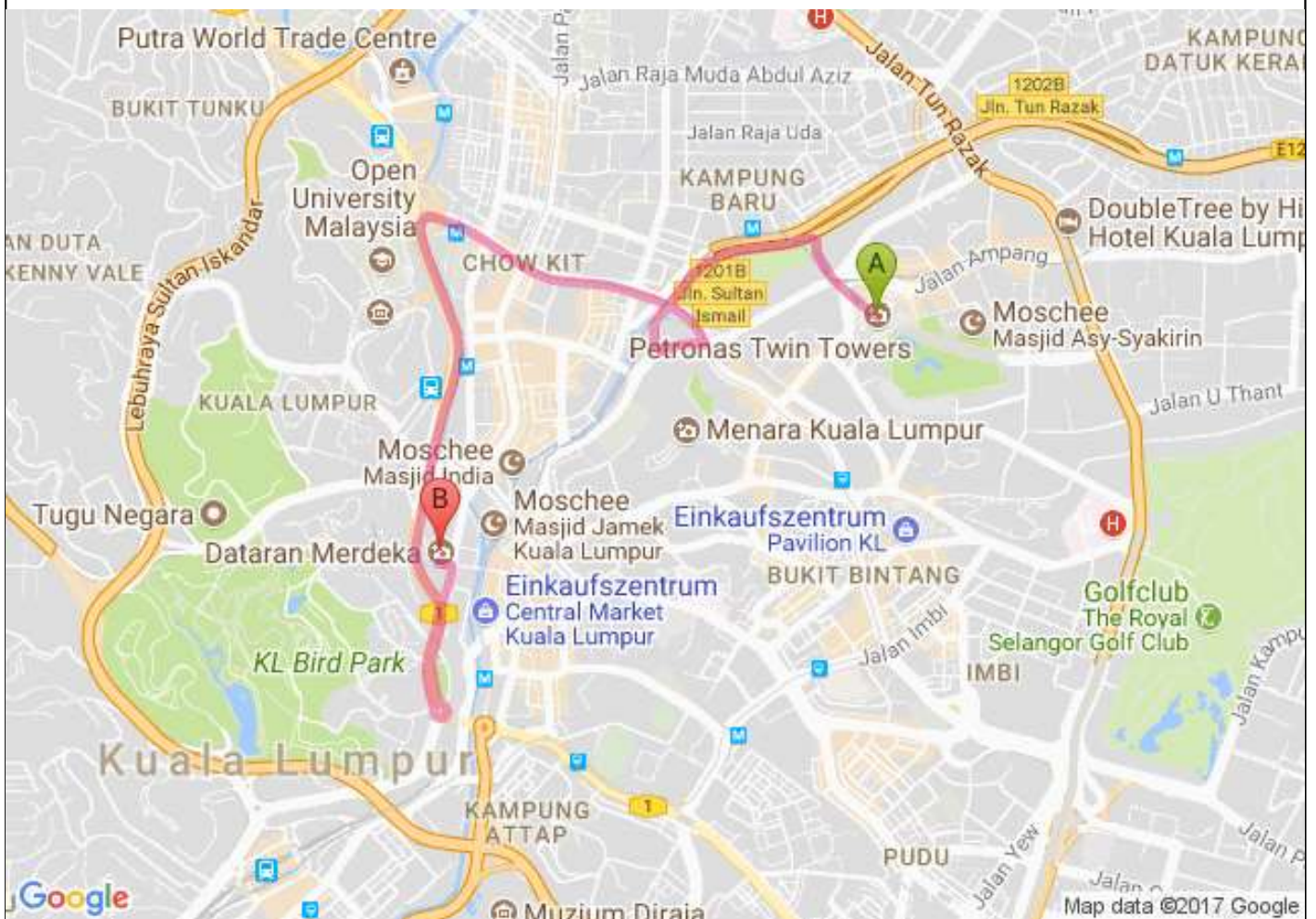
Zuerst machten wir mit dem Tourguide einen Fotostop außerhalb der Petronas Towers, um ein Bild vor den Tovern zu machen. Der Eingang zu den Tovern befindet sich Mitten in der Shopping Mall. Die Tickets wurden für uns bereits am frühen Morgen durch den Tourguide besorgt und somit konnten wir ohne Wartezeit direkt in den Aufzug steigen, um auf die Aussichtsplattform zu gelangen. Eines der schönsten Fotomotive hier (neben der kompletten Skyline von Kuala Lumpur) ist sicherlich ein Bild vom Zwillingsturm zu machen. Auch für einen kleinen Mittagssnack bietet sich die Shopping Mall und der Foodcourt an. Wir hatten hier ca. 45 Minuten zu eigener Verfügung.

Weg von Stop 2 zu Stop 3



ca. 15 Minuten

6.54 km



Menara Berkembar Petronas, Kuala Lumpur City Centre, 50088 Kuala Lumpur, Wilayah Persekutuan Kuala Lumpur, Malaysia

6,5 km.

1. Nach **Nordwesten** Richtung **Lebuhraya Bertingkat Ampang - Kuala Lumpur/E12** starten 0,5 km
2. Auf **Lebuhraya Bertingkat Ampang - Kuala Lumpur/E12** fahren 0,4 km
3. **Rechts** halten und weiter auf **E12** 0,6 km
4. **Links** abbiegen auf **Jalan Ampang** 0,2 km
5. **Links** abbiegen auf **Jalan Sultan Ismail** 1,3 km
6. An der Gabelung **rechts** halten, Beschilderung in Richtung **Jalan Kuching** folgen und weiter auf **Jalan Kuching/Route 1** 2,4 km  
Weiter auf Route 1
7. Ausfahrt Richtung **Jalan Kinabalu/Route 1** 0,2 km
8. Im Kreisverkehr die **vierte** Ausfahrt auf die **Jalan Kinabalu/Route 1** nehmen 0,3 km
9. **Rechts** halten und weiter auf **Jalan Kinabalu/Route 1** 0,1 km
10. Ausfahrt Richtung **IRI Peahat** 68 m

10. Weiter in Richtung **Jalan Sultan Hishamuddin**

50 m

11. Weiter auf **Jalan Sultan Hishamuddin**

0,3 km

12. **Links** abbiegen  
Das Ziel befindet sich auf der rechten Seite.

65 m



Jalan Sultan Hishamuddin, City Centre, 50000 Kuala Lumpur, Wilayah Persekutuan Kuala Lumpur, Malaysia

Kartendaten © 2017 Google

3

## Merdeka Square

13:45 Uhr - 14:00 Uhr

🕒 15 Minuten

💡 Tipp ▼

Diese gepflegte Riesengrünfläche mitten in der Metropole Kuala Lumpur wird sonntags immer noch zum Cricket spielen benutzt. Zusätzlich gibt es hier den höchsten Fahnenmast der Welt und man kann auch sehr gut ein Foto vom KL Tower einem der höchsten Fernsehtürme der Welt machen.

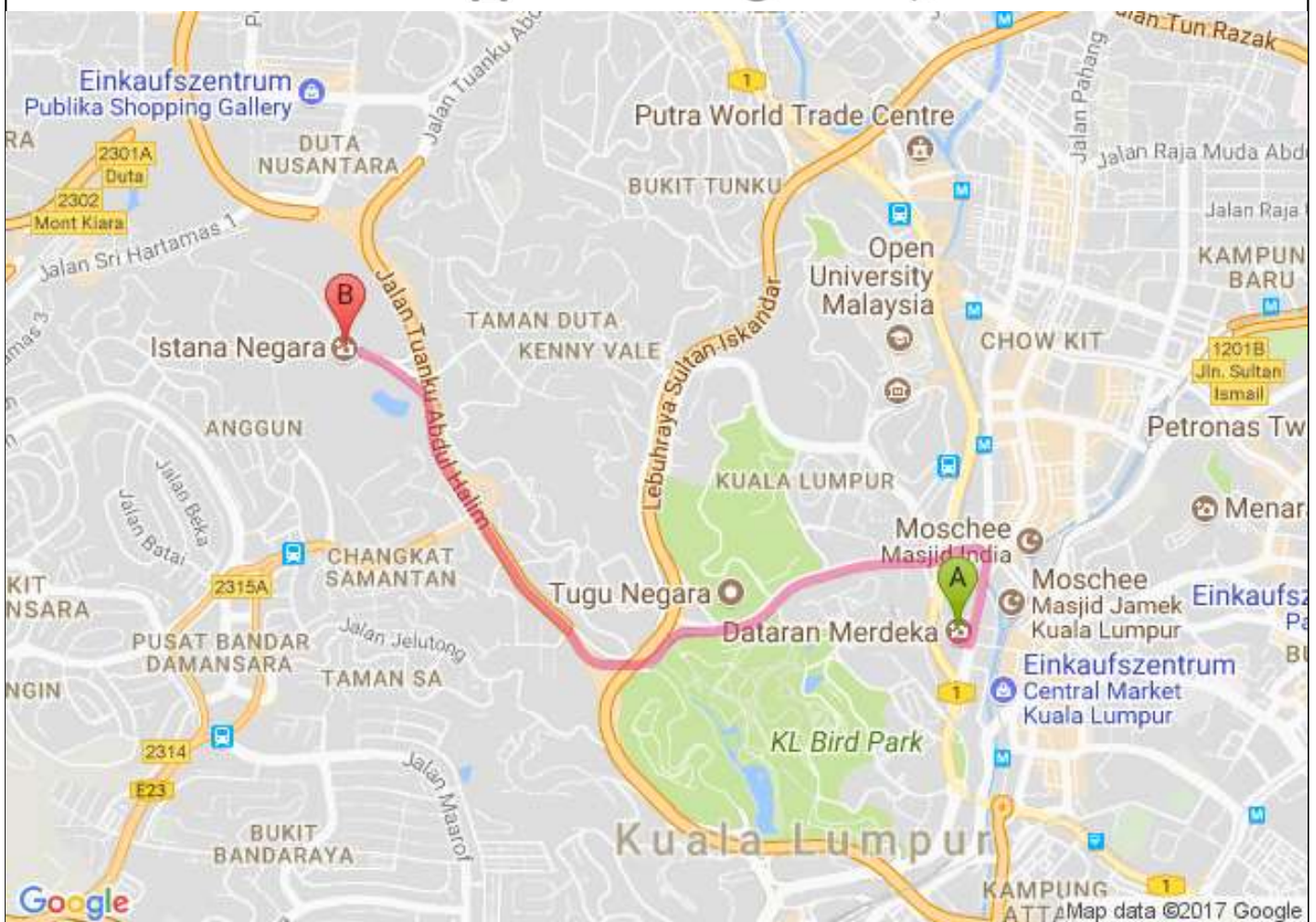
Weg von Stop 3 zu Stop 4



ca. 8 Minuten



4.39 km



Jalan Sultan Hishamuddin, City Centre, 50000 Kuala Lumpur, Wilayah Persekutuan Kuala Lumpur, Malaysia

4,4 km.

1. Nach **Osten** Richtung **Jalan Sultan Hishamuddin** starten

65 m

2. **Links** abbiegen auf **Jalan Raja**

0,3 km

3. Leicht **links** abbiegen, um auf **Jalan Raja** zu bleiben

87 m

4. Leicht **rechts** abbiegen, um auf **Jalan Raja** zu bleiben

1,1 km

- |  |        |
|--|--------|
| 4. <b>LINKS</b> abbiegen auf <b>Jalan Parlimen</b>   | 1,4 km |
| 5. Die Auffahrt <b>Lebuhraya Sultan Iskandar/Jalan Duta</b> nach <b>Jalan Semantan</b> nehmen                          | 0,3 km |
| 6. An der Gabelung <b>rechts</b> halten, Beschilderung in Richtung <b>Ipoh/Klang/Jln. Duta/Damansara</b> folgen        | 0,2 km |
| 7. An der Gabelung <b>rechts</b> halten, Beschilderung in Richtung <b>Jalan Duta/Damansara/T. Tun Dr Ismail</b> folgen | 0,4 km |
| 8. Weiter auf <b>Jalan Duta/Jalan Tuanku Abdul Halim</b>   | 1,0 km |
| 9. Ausfahrt Richtung <b>Istana Negara</b>  | 0,7 km |



Jalan Tuanku Abdul Halim & Lebuhraya Jalan Duta - Sungai Buloh, Bukit Damansara, 50480 Kuala Lumpur, Wilayah Persekutuan Kuala Lumpur, Malaysia

Kartendaten © 2017 Google

4

## National Palace

14:10 Uhr - 14:40 Uhr

30 Minuten

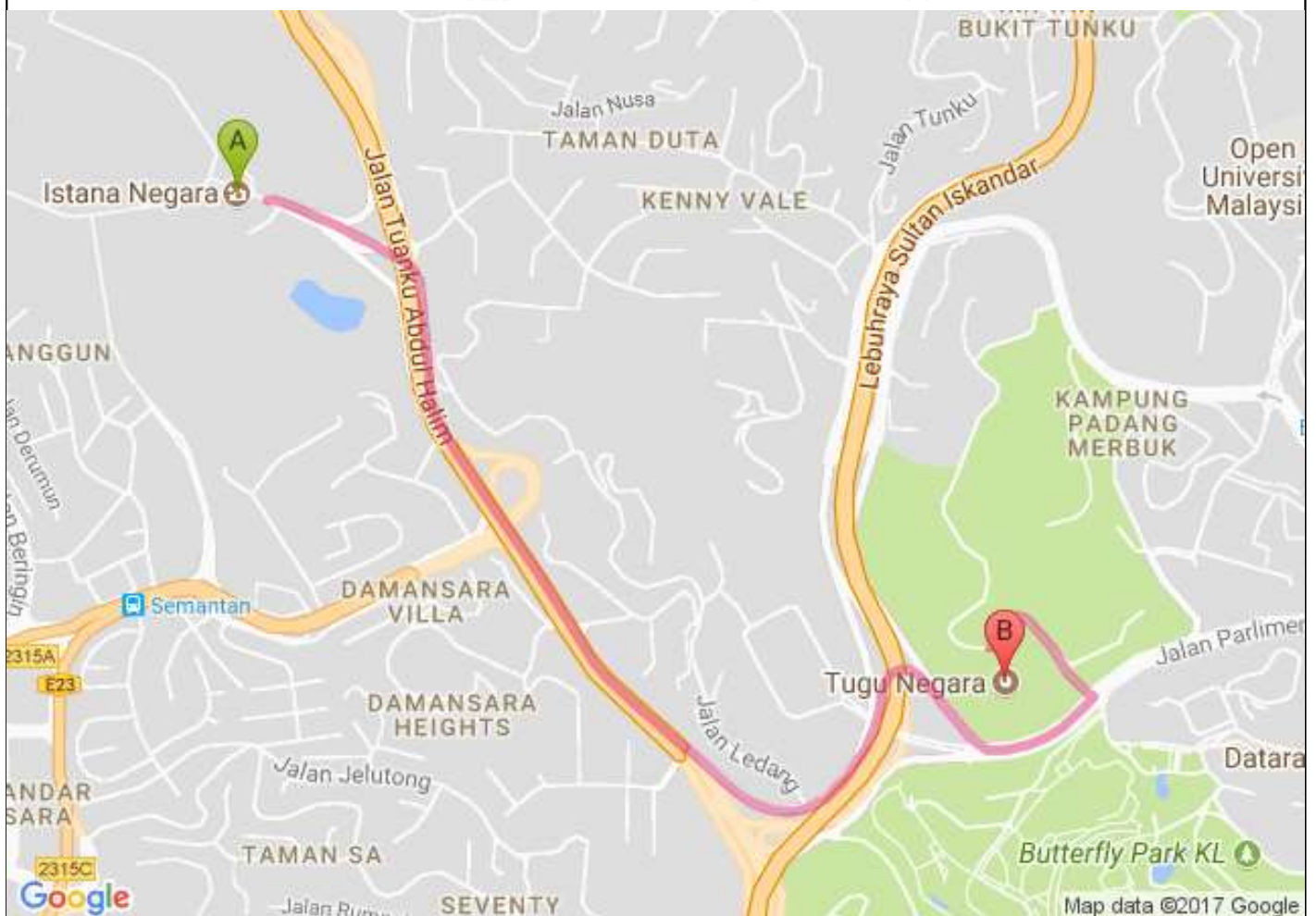
Tipp

Der Königspalast (auch Istana Negara genannt) ist die Residenz des amtierenden malayischen Königs und gehört zu den meistbesuchten Sehenswürdigkeiten in der Hauptstadt Kuala Lumpur. Bei unserer Tour haben wir nur das gigantische Gebäude von außen fotografiert und bewundert. Es werden aber auch regelmäßig Touren durch die Gärten des Königspalastes angeboten. Auch die Wachablösung ist ein Highlight, dass man nicht verpassen sollte.

Weg von Stop 4 zu Stop 5



ca. 5 Minuten 3.43 km



Jalan Tuanku Abdul Halim & Lebuhraya Jalan Duta - Sungai Buloh, Bukit Damansara, 50480 Kuala Lumpur, Wilayah Persekutuan Kuala Lumpur, Malaysia

3,4 km.

- |  |        |
|--|--------|
| 1. Richtung <b>Osten</b>   | 0,1 km |
| 2. An der Gabelung <b>rechts</b> halten, Beschilderung in Richtung <b>Pusat Bandaraya/Bangsar/Damansara</b> folgen   | 0,5 km |
| 3. <b>Rechts</b> halten und weiter auf <b>Jalan Tuanku Abdul Halim</b>   | 1,1 km |
| 4. Ausfahrt Richtung <b>PWTC/Jln. Parlimen/Jln. Tun Razak/Jln. Kuching/Dataran Merdeka</b>   | 0,5 km |
| 5. An der Gabelung <b>rechts</b> halten, Beschilderung in Richtung <b>Jalan Parlimen/Taman Botani Perdana/Dataran Merdeka/Merdeka Square/Perdana Botanical Garden</b> folgen | 0,5 km |
| 6. An der Gabelung <b>links</b> halten und weiter auf <b>Jalan Parlimen</b>  | 0,3 km |
| 7. <b>Links</b> abbiegen auf <b>Pesiaran Sultan Salahuddin</b><br>Das Ziel befindet sich auf der linken Seite.   | 0,4 km |




Pesiaran Sultan Salahuddin, 50480 Kuala Lumpur, Wilayah Persekutuan Kuala Lumpur, Malaysia

Kartendaten © 2017 Google

5

Tugu Negara

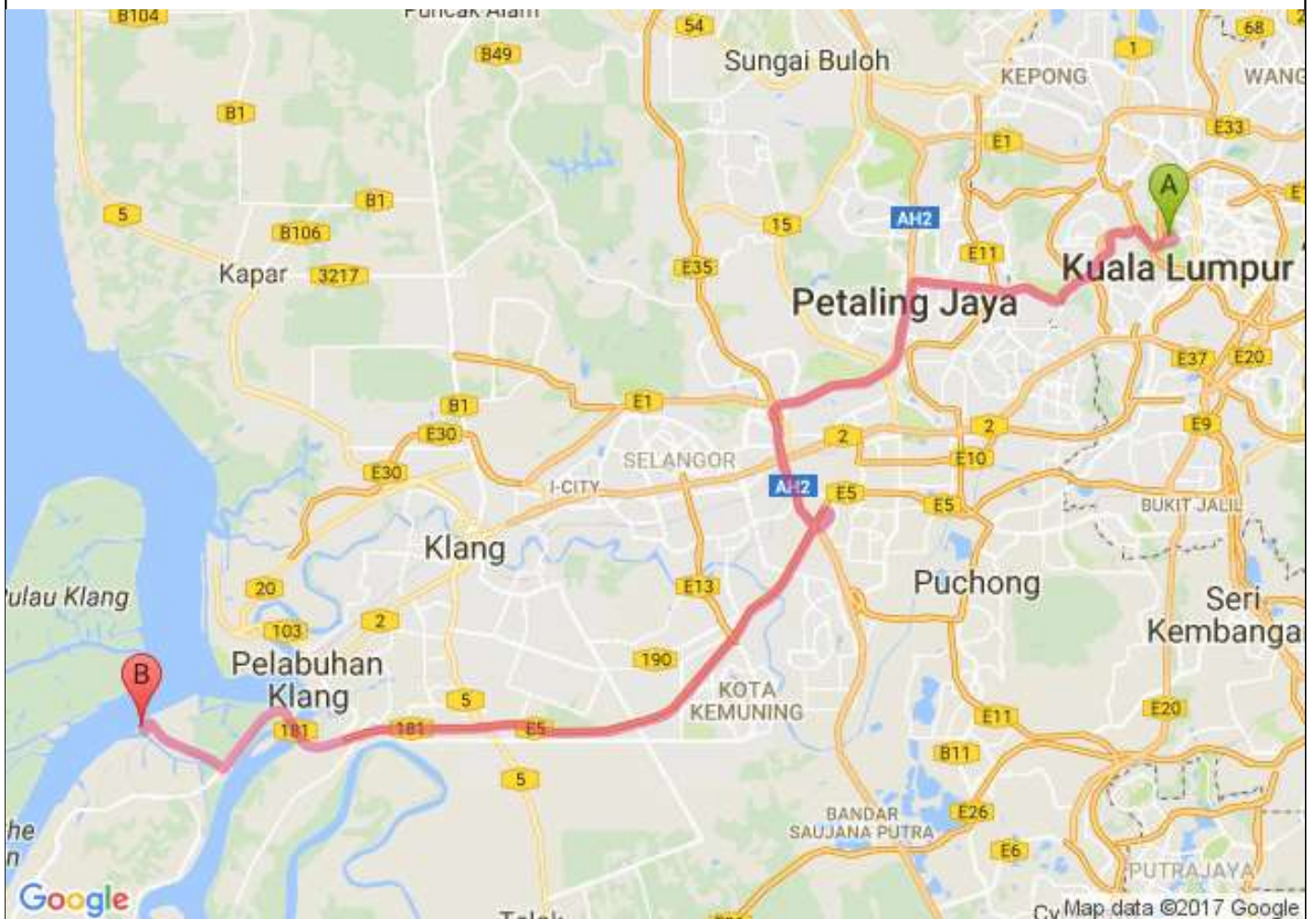
14:45 Uhr - 15:00 Uhr

 15 Minuten

Weg von Stop 5 zu Stop 6



ca. 58 Minuten  58.66 km



**Anmerkung Abenteurer:**

Falls Ihr am Nachmittag zurück zum Schiff müsst, plant auf jeden Fall mehr Fahrzeit als 1 Stunde ein. Der Verkehr in Malaysia ist zur Rush hour unvorhersehbar und es kann zu längeren Verzögerungen/Staus kommen





Pesiaran Sultan Salahuddin, 50480 Kuala Lumpur, Wilayah Persekutuan Kuala Lumpur, Malaysia

58,7 km.

1. Auf **Pesiaran Sultan Salahuddin** nach **Nordosten** starten 0,4 km
2. **Rechts** abbiegen auf **Jalan Parlimen** 0,3 km
3. Die Auffahrt **Lebuhraya Sultan Iskandar/Jalan Duta** nach **Jalan Semantan** nehmen 0,3 km
4. An der Gabelung **rechts** halten, Beschilderung in Richtung **Ipoh/Klang/Jln. Duta/Damansara** folgen 0,2 km
5. An der Gabelung **rechts** halten, Beschilderung in Richtung **Jalan Duta/Damansara/T. Tun Dr Ismail** folgen 0,4 km
6. Weiter auf **Jalan Duta/Jalan Tuanku Abdul Halim** 0,6 km
7. Ausfahrt Richtung **Bangsar/Damansara/TTDI** 0,3 km
8. Weiter auf **Jalan Semantan** 0,8 km
9. Weiter auf **Damansara Link/Lebuhraya SPRINT/Sistem Penyuraian Trafik Kuala Lumpur Barat/E23** 0,6 km
10. **Links** halten und auf **Damansara Link/Lebuhraya SPRINT/Sistem Penyuraian Trafik Kuala Lumpur Barat/E23** bleiben  
Teilweise gebührenpflichtige Straße 5,0 km
11. **Rechts** halten und auf **Damansara Link/Lebuhraya SPRINT/Sistem Penyuraian Trafik Kuala Lumpur Barat/E23** bleiben  
Teilweise gebührenpflichtige Straße 3,3 km
12. Die Ausfahrt **Klang/Subang/Johor Bahru** nehmen  
Gebührenpflichtige Straße 0,4 km
13. Auf **Lebuhraya Baru Lembah Klang/AH2/E1** fahren  
Gebührenpflichtige Straße 7,4 km
14. Ausfahrt Richtung **Putrajaya/Cyberjaya/KLIA/Johor Bahru**  
Gebührenpflichtige Straße 0,9 km
15. Weiter auf **ELITE/AH2/E6**  
Gebührenpflichtige Straße 4,5 km
16. Ausfahrt Richtung **Lebuhraya Shah Alam/E5**  
Gebührenpflichtige Straße 0,9 km
17. An der Gabelung **links** halten und weiter auf **Lebuhraya Shah Alam/E5**  
Teilweise gebührenpflichtige Straße 17,2 km
18. Weiter auf **Lebuhraya Pulau Indah/Route 181** 1,0 km
19. **Rechts** halten und auf **Lebuhraya Pulau Indah/Route 181** bleiben 10,2 km
20. **Rechts** abbiegen auf **Persiaran Pelabuhan Barat** 3,0 km
21. Leicht **rechts** abbiegen 0,6 km
22. **Rechts** abbiegen  
Das Ziel befindet sich auf der linken Seite. 0,3 km



Persiaran Pelabuhan Barat, 42000 Pulau Indah, Selangor, Malaysia

Kartendaten © 2017 Google

