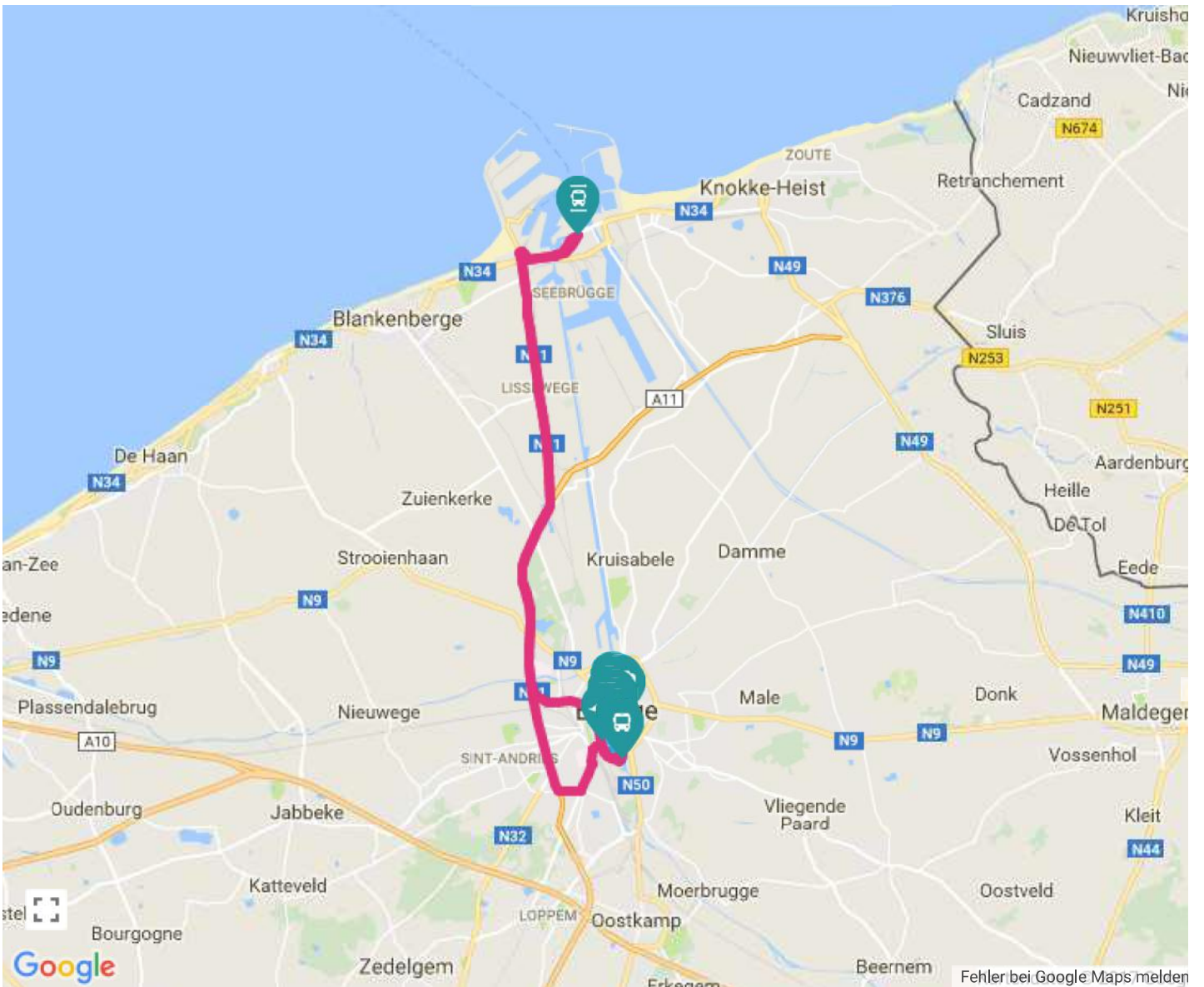


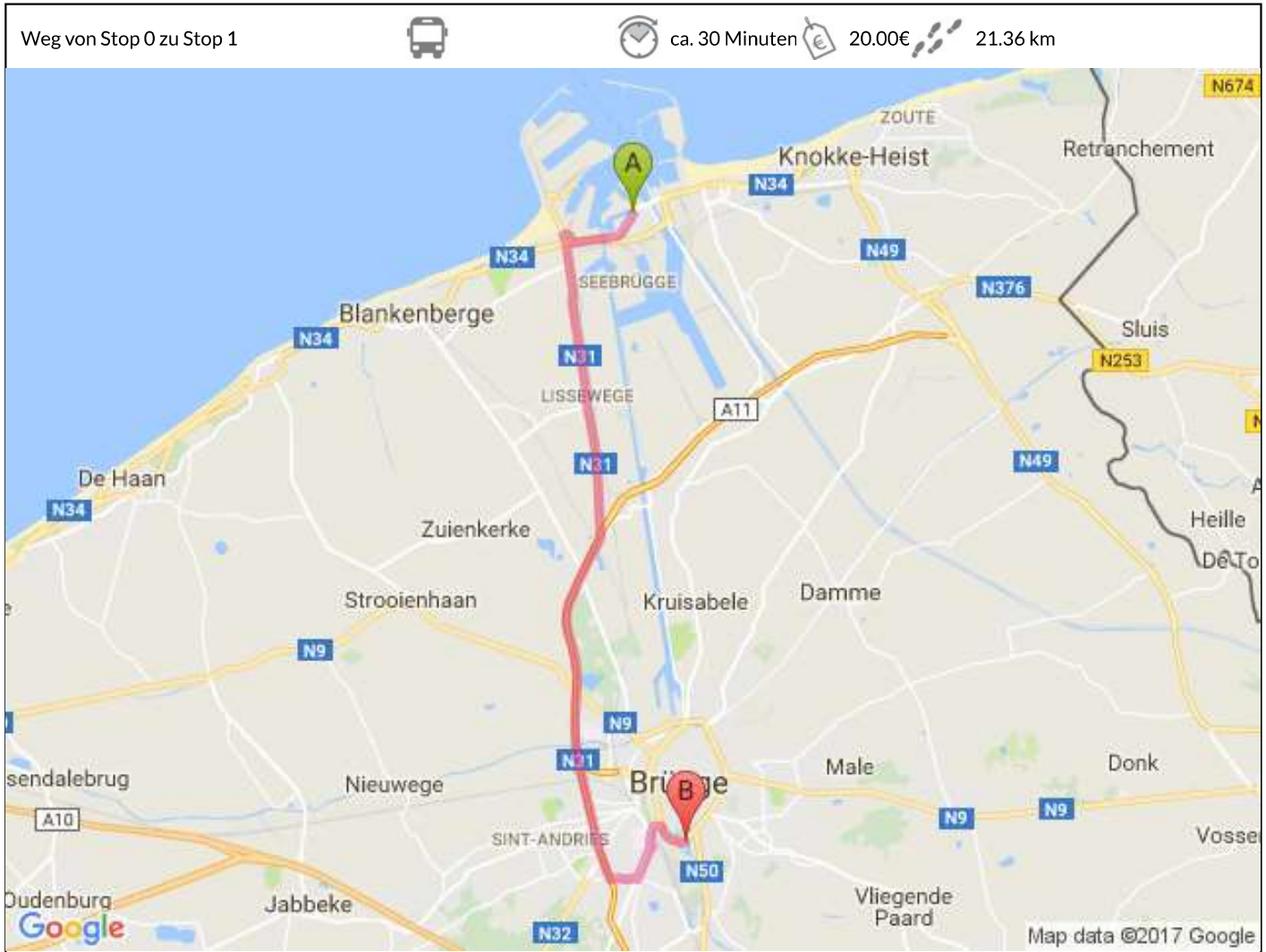
Die historische Altstadt von Brügge auf eigene Faust entdecken


- 🕒 Gesamtdauer 6:15 Std
- 🚗 Fahrtstrecke 85.51km
- 💰 Ausgaben 43.00€/ Person
- 🚶 Laufstrecke 5.26km

Die belgische Stadt Brügge hat in der historischen Altstadt eine Vielzahl an Sehenswürdigkeiten zu bieten. Unsere Route vermittelt den größtmöglichen Überblick über die Highlights Brügges und führt an historischen Gebäuden und Kirchen vorbei: Wie etwa der Liebfrauenkirche, dem berühmten Belfried der Stadt und dem Grote Markt. Und natürlich darf eine Grachtenfahrt nicht fehlen! Wir lernen das kulinarische Brügge kennen: Leckere belgische Schokolade und lokal gebräutes Bier aus der Brauerei De Halve Maan. Erkundet mit uns die herrliche historische Stadt Brügge!



Start
 Cruise Express
 Shuttlebus-Station
 nach Brügge
 10:30 Uhr



 Kustlaan 15, 8380 Brugge, Belgien

21,4 km.

1. Auf **Kustlaan** nach **Südwesten** Richtung **Vismijnstraat** starten 0,1 km
2. **Links** abbiegen auf **Vismijnstraat** 9 m
3. **Rechts** abbiegen auf **Kustlaan/N34a** 0,9 km
4. **Rechts** abbiegen auf **Kustlaan** 0,8 km
5. **Rechts** abbiegen auf **New Yorklaan** 0,3 km
6. **Links** abbiegen auf **Baron de Maerelaan** 2,8 km
7. Weiter auf **Zeebruggelaan** 1,4 km
8. Weiter auf **Zeelaan** 3,9 km
9. Weiter auf **Expresweg/E403** (Schilder nach **Brussel/E40/Veurne/A10/Oostende/Kortrijk/Brugge/N31**) 7,7 km
10. Ausfahrt Richtung **Kon. Astridlaan** 0,3 km
11. Im Kreisverkehr **dritte** Ausfahrt (**Kon. Astridlaan**) nehmen 0,7 km
12. Im Kreisverkehr **dritte** Ausfahrt (**Koning Albert I-laan/N397**) nehmen
Weiter auf Koning Albert I-laan 0,9 km
13. Im Kreisverkehr **dritte** Ausfahrt nehmen, um auf **Koning Albert I-laan** zu bleiben 0,7 km
14. Im Kreisverkehr **zweite** Ausfahrt (**Buiten Begijnenvest/R30**) nehmen 0,2 km
15. Weiter geradeaus auf **Buiten Begijnenvest/R30**
Weiter auf R30 0,4 km
16. Die Ausfahrt nehmen 0,2 km
Das Ziel befindet sich auf der rechten Seite



Buiten Katelijnevest 1, 8000 Brugge, Belgien

Kartendaten © 2017 Google

1

Cruise-Express Brügge | Drop-off & Pick-up Zone

11:00 Uhr

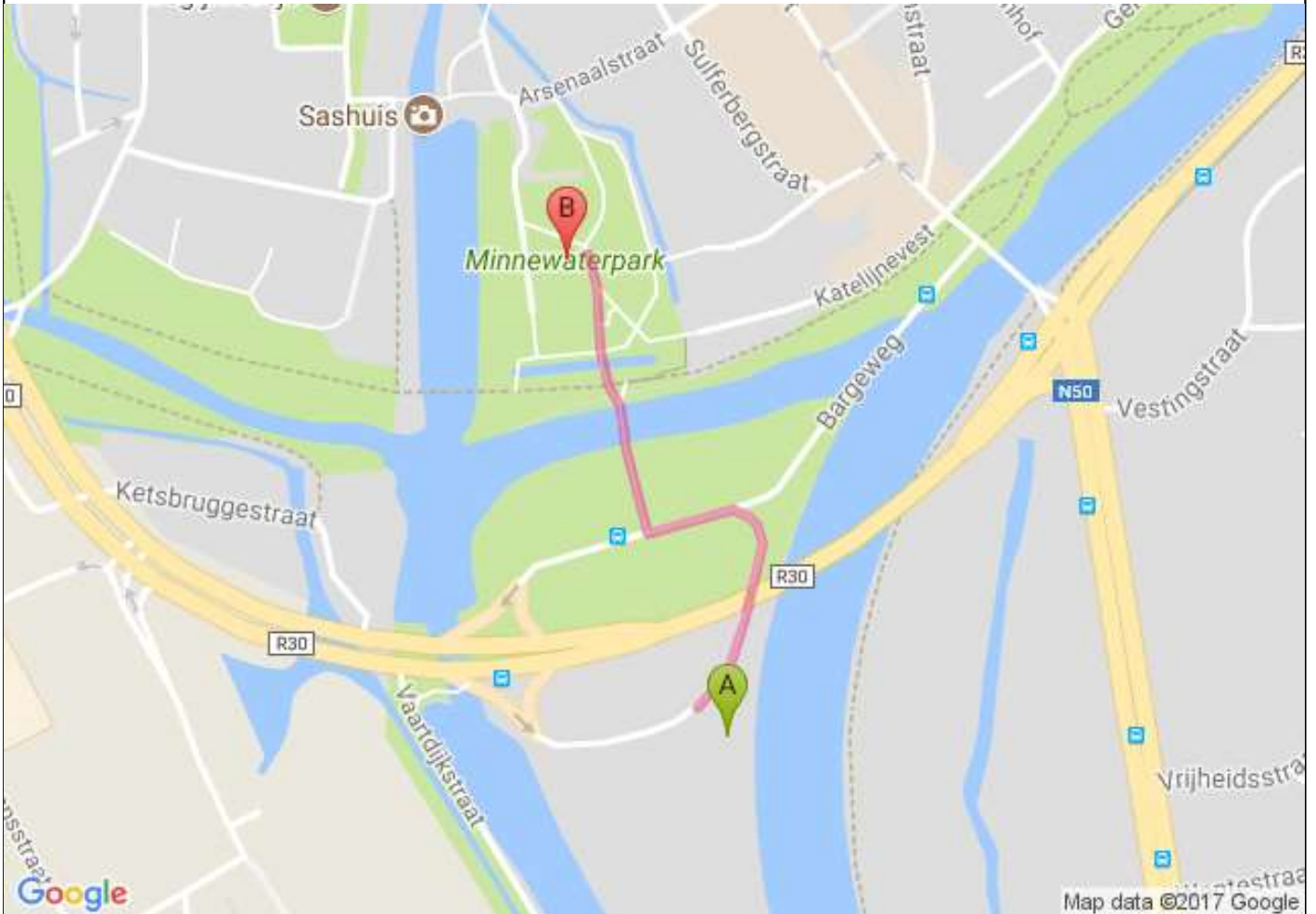
Weg von Stop 1 zu Stop 2



ca. 5 Minuten



0,45 km



Der Routenplaner für Fußgänger ist noch im Beta-Stadium. Seien Sie vorsichtig! – Auf dieser Route gibt es eventuell keine Bürgersteige oder Fußwege.



Buiten Katelijnevest 1, 8000 Brugge, Belgien

0,4 km.

1. Nach **Nordosten** Richtung **Bargeweg** 0,2 km
2. Bei **Bargeweg links** abbiegen 66 m
3. **Rechts** abbiegen 0,2 km
Das Ziel befindet sich auf der linken Seite.



Minnewater 11-15, 8000 Brugge, Belgien

Kartendaten © 2017 Google

2

Minnewaterpark

11:05 Uhr - 11:15 Uhr

 10 Minuten

 Tipp 

Der Minnewaterpark ist der schönste Park, den Brügge zu bieten hat. Und der Minnewater-See, der "See der Liebe" ist einer der romantischsten Orte von Brügge.

Weg von Stop 2 zu Stop 3



ca. 4 Minuten



0.33 km



Der Routenplaner für Fußgänger ist noch im Beta-Stadium. Seien Sie vorsichtig! – Auf dieser Route gibt es eventuell keine Bürgersteige oder Fußwege.



Minnewater 11-15, 8000 Brugge, Belgien

0,3 km.

1. Nach **Westen** Richtung **Minnewater** 41 m
2. **Rechts** abbiegen auf **Minnewater** 0,1 km
3. **Links** abbiegen auf **Wijngaardplein** 9 m
4. Leicht **links** abbiegen auf **Begijnhof** 0,1 km
5. Nach **rechts** abbiegen, um auf **Begijnhof** zu bleiben
Das Ziel befindet sich auf der linken Seite. 70 m



Begijnhof 3-7, 8000 Brugge, Belgien

Kartendaten © 2017 Google

3

Beginenhof

11:20 Uhr - 11:35 Uhr

🕒 15 Minuten

💡 Tipp ▼

Der bekannteste Beginenhof von ganz Flandern, mit weiß getünchten Fassaden, einem verträumten Kloostergarten und dem Beginenhofmuseum wurde 1245 gegründet. Heute ist dieses Kleinod UNESCO Weltkulturerbe.

Weg von Stop 3 zu Stop 4



ca. 3 Minuten



0.28 km



Der Routenplaner für Fußgänger ist noch im Beta-Stadium. Seien Sie vorsichtig! – Auf dieser Route gibt es eventuell keine Bürgersteige oder Fußwege.



Begijnhof 3-7, 8000 Brugge, Belgien

0,3 km.

1. Auf **Begijnhof** nach **Nordosten** 59 m
2. Nach **rechts** abbiegen, um auf **Begijnhof** zu bleiben 0,1 km
3. **Links** abbiegen auf **Wijngaardstraat** 49 m
4. **Links** abbiegen auf **Walplein** 78 m
Das Ziel befindet sich auf der linken Seite.



Walplein 26, 8000 Brugge, Belgien

Kartendaten © 2017 Google

4

Brauerei De Halve Maan

11:40 Uhr - 12:10 Uhr

 30 Minuten

 Tipp 

Es lässt sich im Brauhaus eine tolle Pause mit lokalen Bierspezialitäten einlegen! Eintrittspreis für eine Brauerei-Führung: 8,50 Euro p.P.

Weg von Stop 4 zu Stop 5



ca. 5 Minuten



0.38 km



Der Routenplaner für Fußgänger ist noch im Beta-Stadium. Seien Sie vorsichtig! – Auf dieser Route gibt es eventuell keine Bürgersteige oder Fußwege.



Walplein 26, 8000 Brugge, Belgien

0,4 km.

1. Auf **Walplein** nach **Norden** Richtung **Walstraat** 33 m
2. Weiter auf **Stoofstraat** 42 m
3. Nach **links** abbiegen, um auf **Stoofstraat** zu bleiben 75 m
4. **Links** abbiegen auf **Katelijnestraat** 36 m
5. Weiter auf **Mariastraat** 57 m
6. **Rechts** abbiegen auf **O.-L.-Vrouwekerkhof-Zuid** 0,1 km
7. **Links** abbiegen 29 m

Das Ziel befindet sich auf der linken Seite.
Gruuthusestraat 17, 8000 Brugge, Belgien





5

Liebfrauenkirche

12:15 Uhr - 12:25 Uhr

10 Minuten

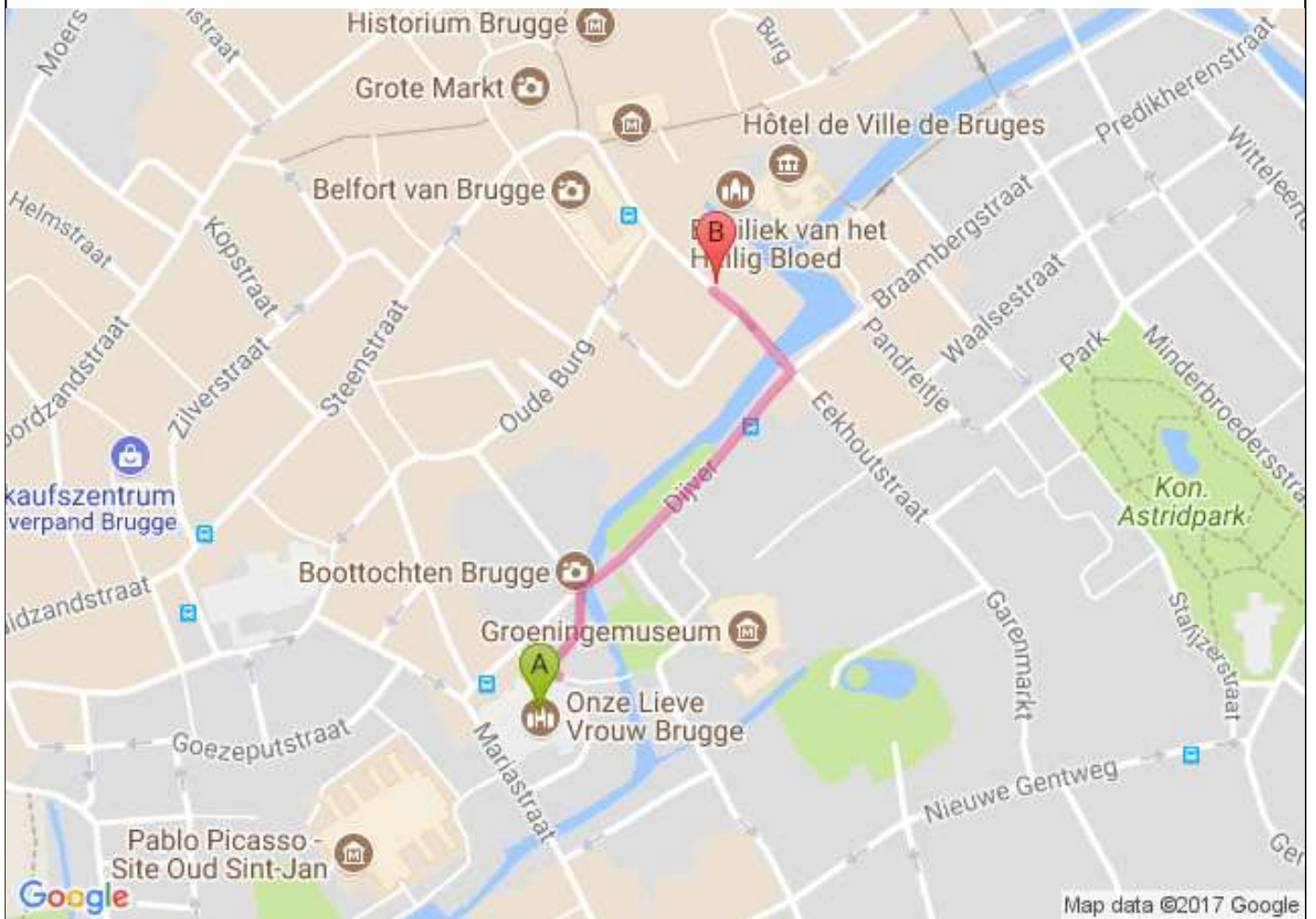
Tipp

Die Liebfrauenkirche beherbergt ein Kunstmuseum, in dem unter anderem die Madonna mit Kind von dem weltberühmten Bildhauer Michelangelo zu sehen ist.

Weg von Stop 5 zu Stop 6



ca. 5 Minuten 0.39 km



Der Routenplaner für Fußgänger ist noch im Beta-Stadium. Seien Sie vorsichtig! – Auf dieser Route gibt es eventuell keine Bürgersteige oder Fußwege.



Gruuthusestraat 17, 8000 Brugge, Belgien

0,4 km.

1. Nach **Nordwesten** 10 m
2. **Rechts** Richtung **Dijver** abbiegen 69 m
3. **Rechts** abbiegen auf **Dijver** 0,2 km
4. **Links** abbiegen auf **Wollestraat** 84 m

Das Ziel befindet sich auf der rechten Seite.

Wollestraat 21-39, 8000 Brugge, Belgien





6

Pralinette

12:30 Uhr - 12:40 Uhr

10 Minuten

Weg von Stop 6 zu Stop 7



ca. 1 Minute



0.05 km



Der Routenplaner für Fußgänger ist noch im Beta-Stadium. Seien Sie vorsichtig! – Auf dieser Route gibt es eventuell keine Bürgersteige oder Fußwege.



Wollestraat 21-39, 8000 Brugge, Belgien

50 m. stcache="0" style="">

Der Routenplaner für Fußgänger ist noch im Beta-Stadium. Seien Sie vorsichtig! – Auf dieser Route gibt es eventuell keine Bürgersteige oder Fußwege.



Wollestraat 21-39, 8000 Brugge, Belgien

50 m. ca. 1 Minute

1. Auf **Wollestraat** nach **Südosten** Richtung **Kartuizerinnenstraat** 50 m
Das Ziel befindet sich auf der linken Seite.



Wollestraat 32-34, 8000 Brugge, Belgien

7

2be/Dubbel bvba

12:40 Uhr - 12:55 Uhr

🕒 15 Minuten

Weg von Stop 7 zu Stop 8




🕒 ca. 1 Minute

📏 0.10 km




Der Routenplaner für Fußgänger ist noch im Beta-Stadium. Seien Sie vorsichtig! – Auf dieser Route gibt es eventuell keine Bürgersteige oder Fußwege.

 Wollestraat 32-34, 8000 Brugge, Belgien


0,1 km. stcache="0" style="">

Der Routenplaner für Fußgänger ist noch im Beta-Stadium. Seien Sie vorsichtig! – Auf dieser Route gibt es eventuell keine Bürgersteige oder Fußwege.

 Wollestraat 32-34, 8000 Brugge, Belgien

0,1 km. ca. 1 Minute

1. Auf **Wollestraat** nach **Südosten** Richtung **Rozenhoedkaai** 34 m
2. **Links** abbiegen auf **Rozenhoedkaai** 66 m

 Pandreitje 17, 8000 Brugge, Belgien

Kartendaten © 2017 Google

8

Brügge Photo Punkt (Grachtenfahrt)

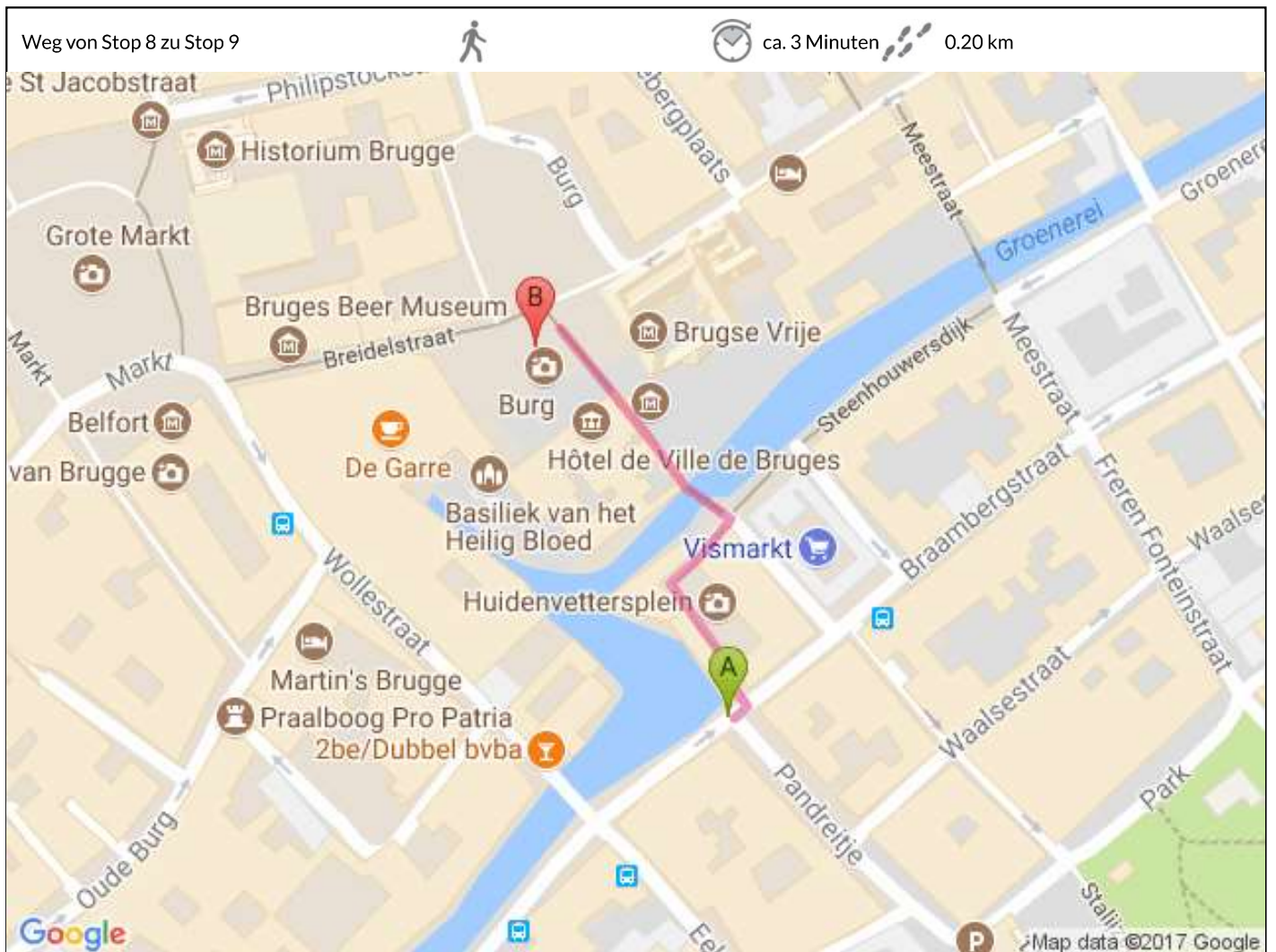
12:55 Uhr - 13:40 Uhr

30 Minuten+15 Minuten Wartezeit

8.00€

Tipp

Das Panorama am Rozenhoegkaai ist der am meisten fotografierte Ort in Brügge. Er bietet einen herrlichen Blick auf eine der berühmten Grachten Brügges und eine gute Sicht auf das prächtige Rathaus der Stadt sowie auf den berühmten Belfried Brügges. Hier starten die 30-minütigen Grachtenfahrten, die bei keinem Brügge-Besuch fehlen darf.



Der Routenplaner für Fußgänger ist noch im Beta-Stadium. Seien Sie vorsichtig! – Auf dieser Route gibt es eventuell keine Bürgersteige oder Fußwege.

Pandreitje 17, 8000 Brugge, Belgien

0,2 km.

1. Auf **Braambergstraat** nach **Nordosten** Richtung **Huidenvettersplein** 6 m
2. **Links** abbiegen auf **Huidenvettersplein** 92 m
3. Nach **links** abbiegen, um auf **Huidenvettersplein** zu bleiben 21 m
4. Weiter auf **Blinde-Ezelstraat** 77 m
Das Ziel befindet sich auf der linken Seite.

Burg 3, 8000 Brugge, Belgien

Kartendaten © 2017 Google

9

Burgplatz

13:45 Uhr - 13:55 Uhr

🕒 10 Minuten

💡 Tipp ▼

Am Burgplatz befindet sich das Rathaus aus dem 14. Jahrhundert und die Alte Kanzlei, ein außergewöhnlicher Brügger Renaissancebau. Rechts davon die Basilika des Heiligen Blutes, wo die Reliquie des Heiligen Blutes aufbewahrt wird.

Weg von Stop 9 zu Stop 10



🕒 ca. 1 Minute 🚶 0.09 km



Der Routenplaner für Fußgänger ist noch im Beta-Stadium. Seien Sie vorsichtig! – Auf dieser Route gibt es eventuell keine Bürgersteige oder Fußwege.

A Burg 15, 8000 Brugge, Belgien

88 m. stcache="" style="">

Der Routenplaner für Fußgänger ist noch im Beta-Stadium. Seien Sie vorsichtig! – Auf dieser Route gibt es eventuell keine Bürgersteige oder Fußwege.

A Burg 15, 8000 Brugge, Belgien

88 m. ca. 1 Minute

1. Auf **Burg** nach **Südwesten** Richtung **Breidelstraat** 9 m
2. Weiter auf **Breidelstraat** 79 m
Das Ziel befindet sich auf der rechten Seite.
Breidelstraat 8, 8000 Brugge, Belgien

B

10

Bier-Museum Brügge

13:55 Uhr - 14:25 Uhr

🕒 30 Minuten

💰 15.00€

💡 Tipp ▼

Im Brügger Biermuseum entdeckt man mit einem iPad-Mini alles über das Bierbrauen und die verschiedenen Biersorten. Und natürlich gehört auch das Probieren dazu :-).

Weg von Stop 10 zu Stop 11



ca. 3 Minuten



0.25 km



Der Routenplaner für Fußgänger ist noch im Beta-Stadium. Seien Sie vorsichtig! – Auf dieser Route gibt es eventuell keine Bürgersteige oder Fußwege.



Breidelstraat 8, 8000 Brugge, Belgien

0,3 km.

1. Auf **Breidelstraat** nach **Westen** Richtung **Wollestraat** 30 m
2. Leicht **rechts** abbiegen auf **Wollestraat** 15 m
3. Leicht **links** abbiegen auf **Markt** 50 m
4. Nach **rechts** abbiegen, um auf **Markt** zu bleiben 63 m
5. Nach **links** abbiegen, um auf **Markt** zu bleiben 76 m

6. **rechts** abbiegen auf **Eiermarkt**
Das Ziel befindet sich auf der linken Seite. 19 m



Eiermarkt 5, 8000 Brugge, Belgien

Kartendaten © 2017 Google

||

Chocolatier Dumon

14:30 Uhr - 14:40 Uhr

10 Minuten

Weg von Stop 11 zu Stop 12

ca. 2 Minuten 0.19 km



Der Routenplaner für Fußgänger ist noch im Beta-Stadium. Seien Sie vorsichtig! – Auf dieser Route gibt es eventuell keine Bürgersteige oder Fußwege.



Eiermarkt 5, 8000 Brugge, Belgien

0,2 km.

1. Auf **Eiermarkt** nach **Südwesten** Richtung **Markt** 19 m
2. **Links** abbiegen auf **Markt** 76 m
3. Nach **links** abbiegen, um auf **Markt** zu bleiben 0,1 km
Das Ziel befindet sich auf der rechten Seite.



Markt 3, 8000 Brugge, Belgien

Kartendaten © 2017 Google

12

marktplatz

14:40 Uhr - 15:10 Uhr

30 Minuten

Tipp ▼

Am schönsten Platz im Herzen von Brügge bietet sich eine kleine Pause in einem der vielen Restaurants und Cafés an. Vielleicht eine belgische Waffel genießen?

Weg von Stop 12 zu Stop 13



ca. 2 Minuten



0.14 km



Der Routenplaner für Fußgänger ist noch im Beta-Stadium. Seien Sie vorsichtig! – Auf dieser Route gibt es eventuell keine Bürgersteige oder Fußwege.



Markt 3, 8000 Brugge, Belgien

0,1 km.

1. Auf **Markt** nach **Süden** Richtung **Wollestraat** 44 m
2. Nach **rechts** abbiegen, um auf **Markt** zu bleiben 50 m
3. **Links** abbiegen auf **Hallestraat** 43 m
Das Ziel befindet sich auf der linken Seite.



Hallestraat 4, 8000 Brugge, Belgien

Kartendaten © 2017 Google

13

Belfried

15:10 Uhr - 15:20 Uhr

🕒 10 Minuten

💡 Tipp ▼

Der 83 m hohe Turm ist über 366 Stufen besteigbar. Wer dies wagt, wird mit einem herrlichen Blick über Brügge belohnt. Eintritt: 8 Euro p.P.

Weg von Stop 13 zu Stop 14



ca. 5 Minuten



0.41 km



Der Routenplaner für Fußgänger ist noch im Beta-Stadium. Seien Sie vorsichtig! – Auf dieser Route gibt es eventuell keine Bürgersteige oder Fußwege.



Hallestraat 4, 8000 Brugge, Belgien

0,4 km.

1. Auf **Hallestraat** nach **Südosten** Richtung **Oude Burg** 79 m
2. **Rechts** abbiegen auf **Oude Burg** 0,2 km
3. Weiter auf **Sint-Salvatorskoostraat** 66 m
4. Geradeaus auf **Sint-Salvatskerkhof** 42 m
Das Ziel befindet sich auf der rechten Seite.



Sint-Salvatorskerkhof 8, 8000 Brugge, Belgien

Kartendaten © 2017 Google



St.-Salvator-Kathedrale

15:25 Uhr - 15:40 Uhr

15 Minuten

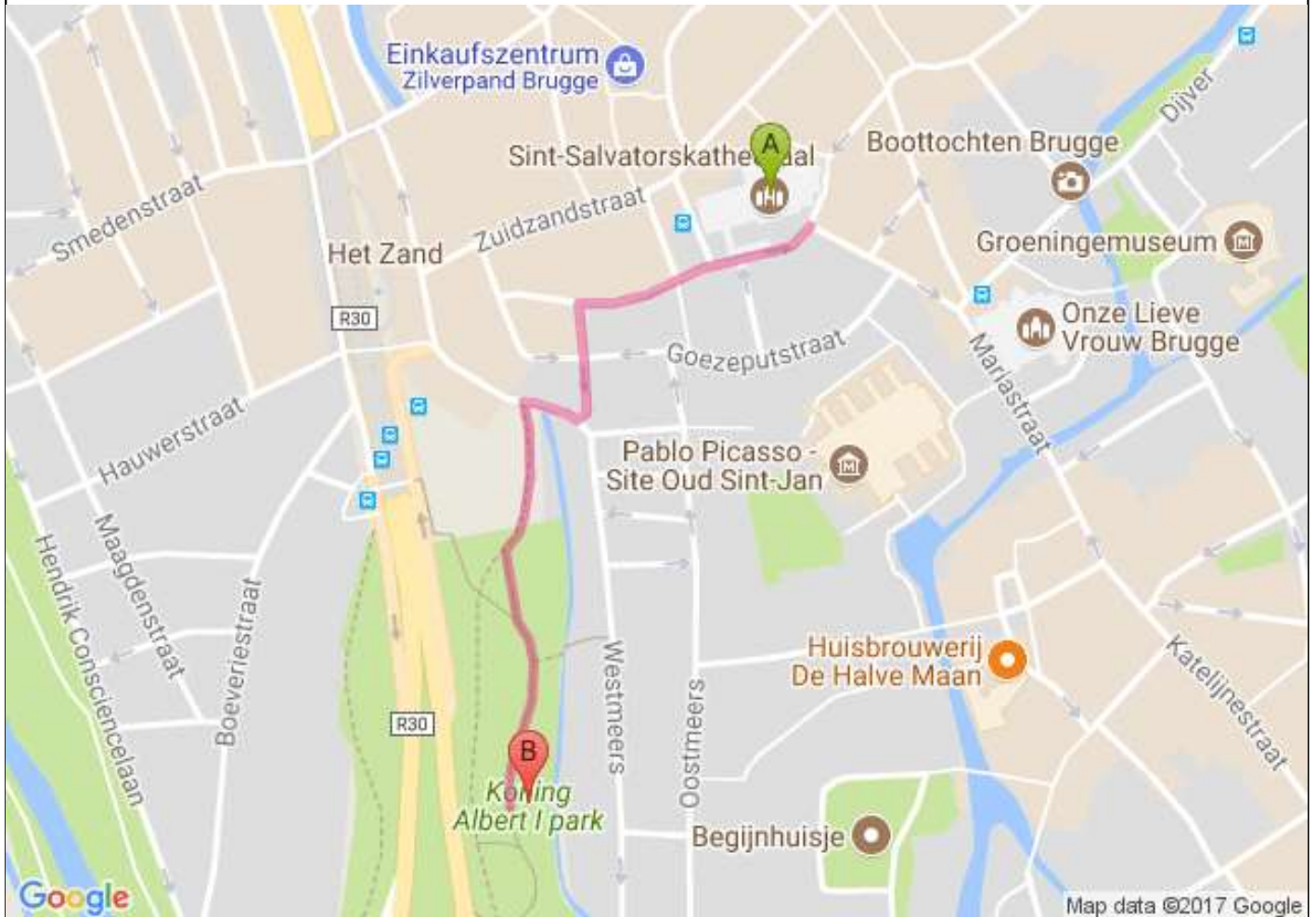
Weg von Stop 14 zu Stop 15



ca. 7 Minuten



0,62 km



Der Routenplaner für Fußgänger ist noch im Beta-Stadium. Seien Sie vorsichtig! – Auf dieser Route gibt es eventuell keine Bürgersteige oder Fußwege.



Heilige-Geeststraat 1, 8000 Brugge, Belgien

0,6 km.

1. Auf **Sint-Salvatorskerkhof** nach **Südwesten** Richtung **Kleine Heilige-Geeststraat** 80 m
2. Weiter auf **Korte Vuldersstraat** 0,1 km
3. **Links** abbiegen auf **Westmeers** 90 m
4. **Rechts** abbiegen auf **Het Zand** 42 m
5. **Links** abbiegen 0,1 km
6. **Links** abbiegen 0,2 km
Das Ziel befindet sich auf der linken Seite.



Koning Albert I-laan 4274, 8000 Brugge, Belgien

Kartendaten © 2017 Google

15

Koning Albert I park

15:45 Uhr - 15:50 Uhr

5 Minuten

Tipp ▾

Ein ruhiger, gut gepflegter schöner Park.

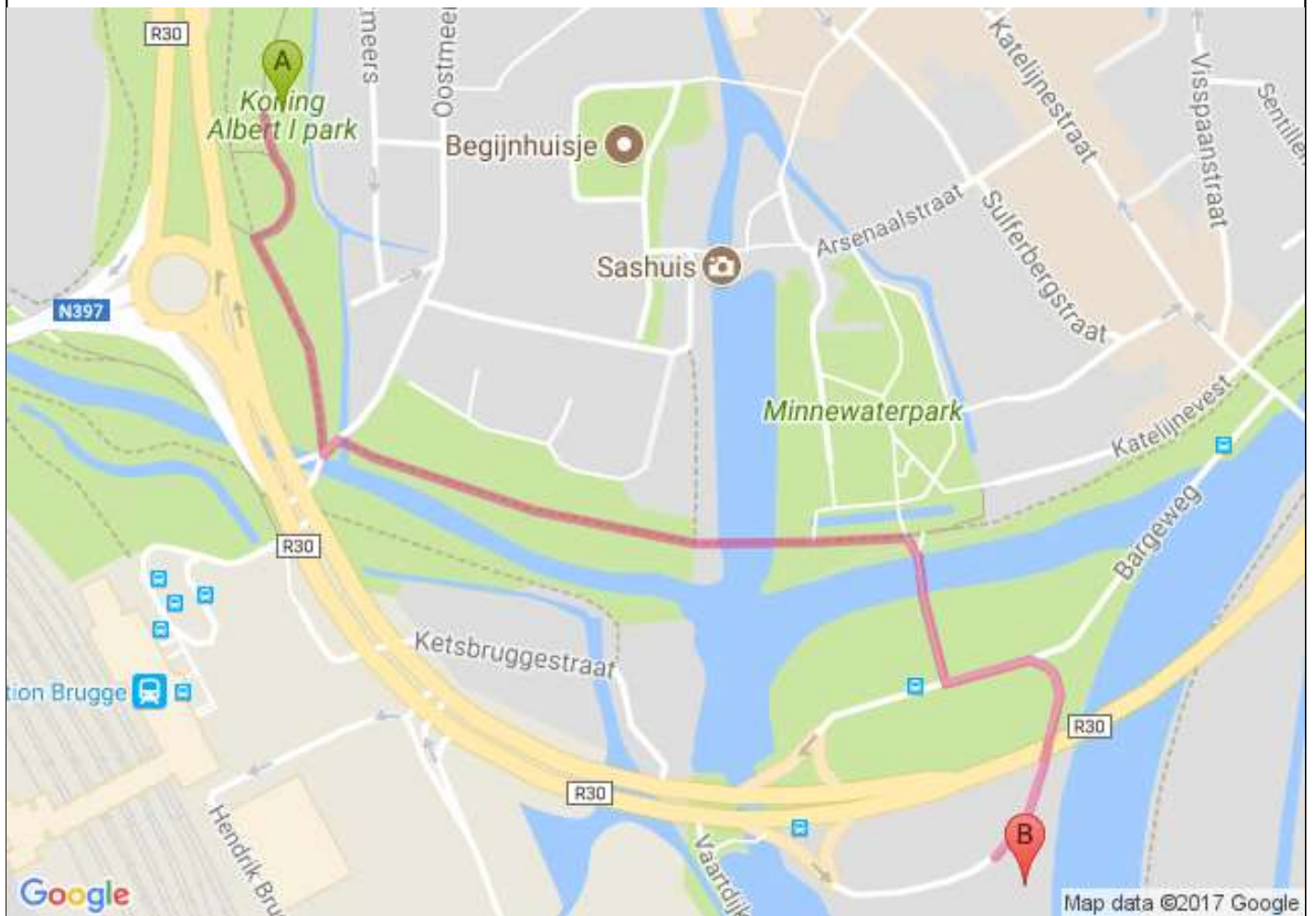
Weg von Stop 15 zu Stop 16



ca. 13 Minuten



1.07 km



Der Routenplaner für Fußgänger ist noch im Beta-Stadium. Seien Sie vorsichtig! – Auf dieser Route gibt es eventuell keine Bürgersteige oder Fußwege.



Koning Albert I-laan 4274, 8000 Brugge, Belgien

1,1 km.

1. Nach **Süden** 0,1 km
2. **Links** Richtung **Oostmeers** abbiegen 0,2 km
3. **Links** abbiegen auf **Oostmeers** 15 m
4. **Rechts** abbiegen 0,4 km
5. **Rechts** abbiegen 0,1 km
6. **Links** abbiegen 66 m
7. **Rechts** abbiegen 0,2 km
Das Ziel befindet sich auf der linken Seite.




Buiten Katelijnevest 1, 8000 Brugge, Belgien

Kartendaten © 2017 Google

16

Cruise-Express Brugge | Drop-off & Pick-up Zone

16:05 Uhr - 16:20 Uhr

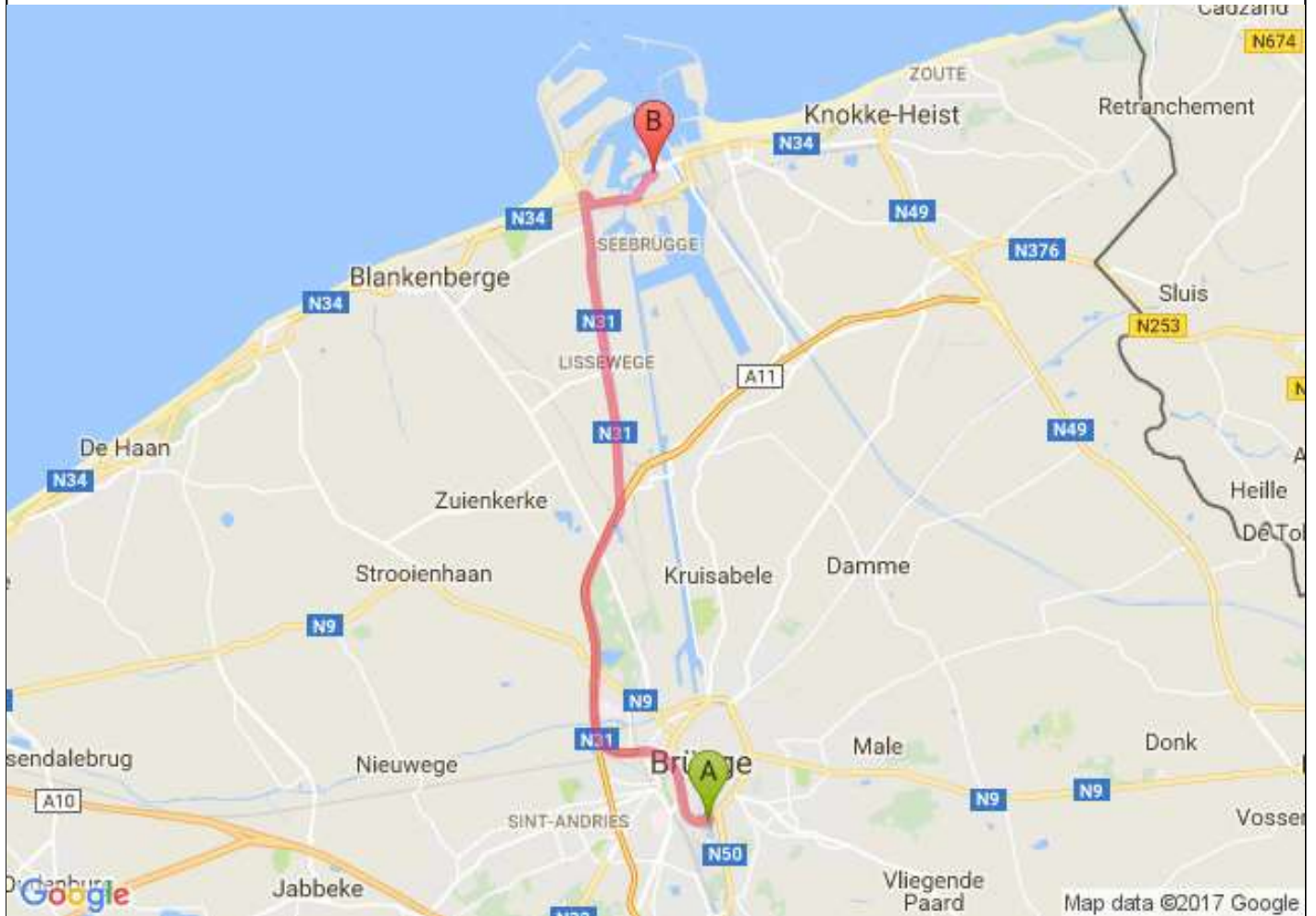
 15 Minuten Wartezeit

Weg von Stop 16 zu Stop 17



ca. 24 Minuten

19.33 km



Buiten Katelijnevest 1, 8000 Brugge, Belgien

19,3 km.

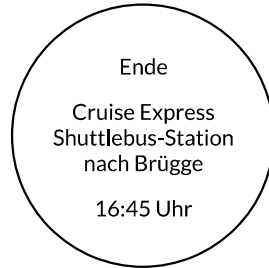
1. Nach **Nordosten** Richtung **Bargeweg** starten 0,2 km
2. Bei **Bargeweg** **links** abbiegen 0,2 km
3. **Rechts** abbiegen auf **Buiten Katelijnevest/R30**
Weiter auf R30 0,6 km
4. **Rechts** halten und weiter Richtung **Koning Albert I-laan/R30** 0,1 km
5. Auf **Koning Albert I-laan/R30** fahren 0,1 km
6. **Links** halten und auf **Koning Albert I-laan/R30** bleiben
Weiter auf R30 0,9 km
7. Leicht **links** abbiegen auf **Bevrijdingslaan/N351** 1,9 km
8. Ausfahrt Richtung **N31/Zeebrugge/Blankenberge** 0,3 km
9. Auf **Expresweg** fahren 4,7 km
10. Weiter auf **Zeelaan** 3,9 km
11. Weiter auf **Zeebruggelaan** 1,4 km
12. Weiter auf **Baron de Maerelaan** 2,6 km
13. Die Auffahrt Richtung **New Yorklaan** nehmen 0,2 km
14. **Rechts** abbiegen auf **New Yorklaan** 92 m
15. Leicht **rechts** abbiegen, um auf **New Yorklaan** zu bleiben 0,2 km
16. **Links** abbiegen auf **Kustlaan** 0,9 km

- | | |
|---|--------|
| 17. Links abbiegen auf Kustlaan/N34a | 0,3 km |
| 18. Links abbiegen auf Tijdokstraat | 90 m |
| 19. Rechts abbiegen auf Visserstraat | 0,4 km |
| 20. Rechts abbiegen auf Vismijnstraat | 0,1 km |
| 21. Links abbiegen auf Kustlaan | 0,1 km |



Kustlaan 15, 8380 Brugge, Belgien

Kartendaten © 2017 Google



© 2017 Impressum & Datenschutz & Haftung & AGB