César Manrique – ein bedeutender Künstler für die Insel Lanzarote

Gesamtdauer
6:30 Std

Fahrtstrecke
78.73km

Ausgaben
78.00€ / Person

Laufstrecke
0.00km

Heute tauche ich in die Welt von César Manrique ein. Auf meinem Weg liegen folgende Halte: Das Wohnhaus von César Manrique in der Lavalandschaft, ein riesiger Kakteengarten, eine Wassersenke mit blinden Albinokrebsen in einem Lavahöhlengang, ein Lavatunnel, ein Aussichtspunkt und ein Museum im Tal der tausend Palmen. Viel Freude bei Euren Entdeckungen!

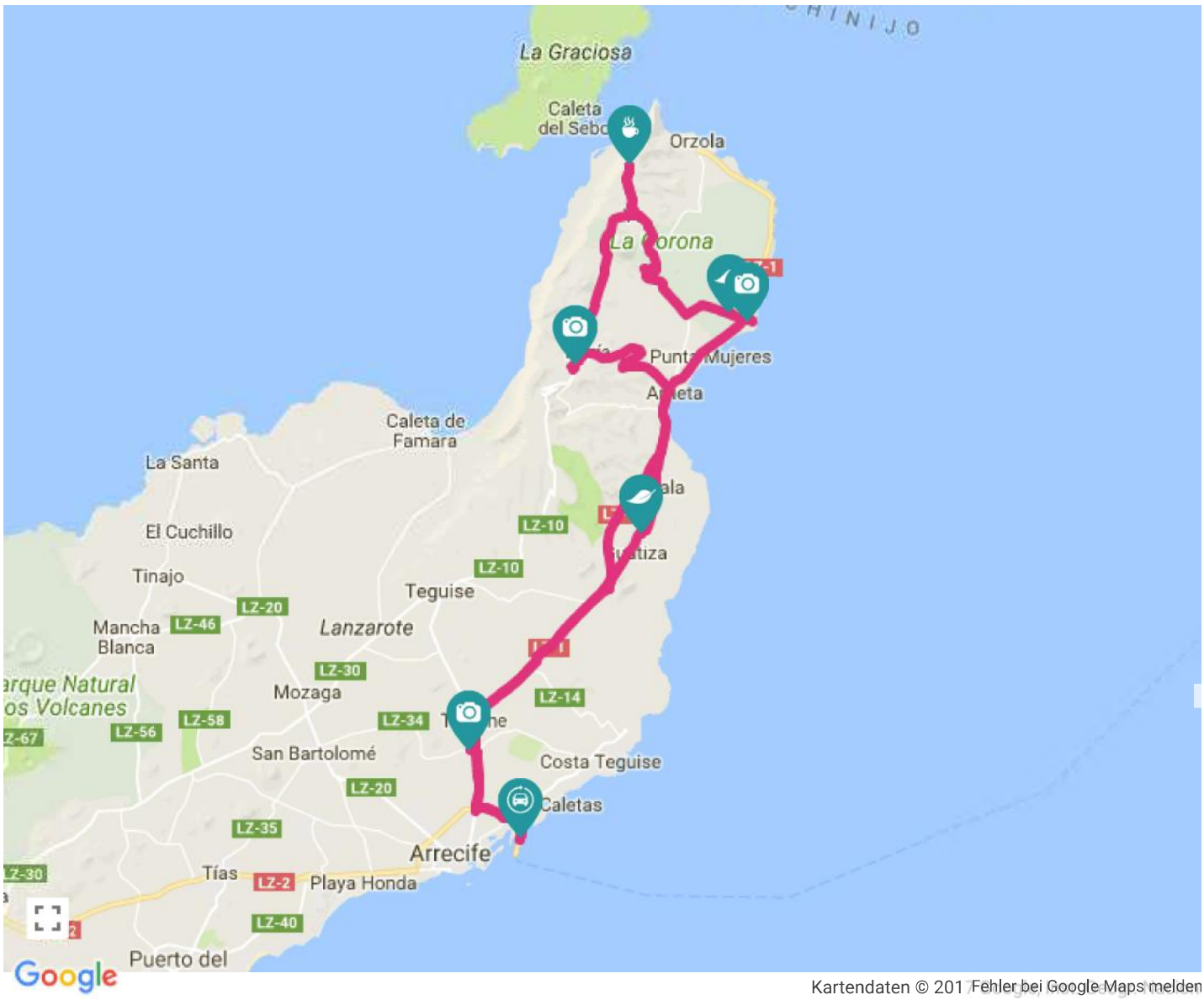

Kartendaten © 201 Fehler bei Google Maps melden

Start

CICAR
Mietwagenstation

10:00 Uhr

Weg von Stop 0 zu Stop 1 ca. 8 Minuten 35.00€ 5.39 km

A Av. de los Marmoles, 34A, 35500 Arrecife, Las Palmas, Spanien

5,4 km.

1.	Auf **Av. de los Marmoles** nach **Norden** starten	0,3 km
2.	Im Kreisverkehr **erste** Ausfahrt nehmen, um auf **Av. de los Marmoles** zu bleiben	0,1 km
3.	Im Kreisverkehr **erste** Ausfahrt nehmen, um auf **Av. de los Marmoles** zu bleiben	0,4 km
4.	Im Kreisverkehr **zweite** Ausfahrt (**Ctra. las Caletas**) nehmen	0,3 km
5.	Leicht **links** abbiegen, um auf **Ctra. las Caletas** zu bleiben	0,5 km
6.	Leicht **links** abbiegen auf **Carr. Circunvalación/LZ-3**	1,1 km
7.	Die Auffahrt Richtung **Costa Teguise/Tahiche/LZ-1** nehmen	0,1 km
8.	Im Kreisverkehr **erste** Ausfahrt (**Av. Campoamor/LZ-1**) nehmen	1,2 km
9.	Im Kreisverkehr **zweite** Ausfahrt nehmen, um auf **Av. Campoamor/LZ-1** zu bleiben	1,0 km
10.	Im Kreisverkehr **dritte** Ausfahrt (**Calle Jorge Luis Borges/LZ-34**) nehmen	0,3 km
11.	**Rechts** abbiegen auf **Calle Jorge Luis Borges** Das Ziel befindet sich auf der rechten Seite.	0,1 km

B Calle Jorge Luis Borges, 16, 35507 Teguise, Las Palmas, Spanien

Kartendaten © 2017 Google, Inst. Geogr. Nacional

1

César Manrique Foundation

10:10 Uhr - 11:10 Uhr

60 Minuten

8.00€

Tipp

Wohnhaus von César Manrique in der Lavalandschaft. Vulkanhaus mit fünf Vulkanblasen. Es gibt ein Kombiticket mit dem Cesar Manrique Haus Museum (Nr. 6 dieser Tour), das 15€ kostet.

Weg von Stop 1 zu Stop 2 — ca. 13 Minuten — 12.16 km

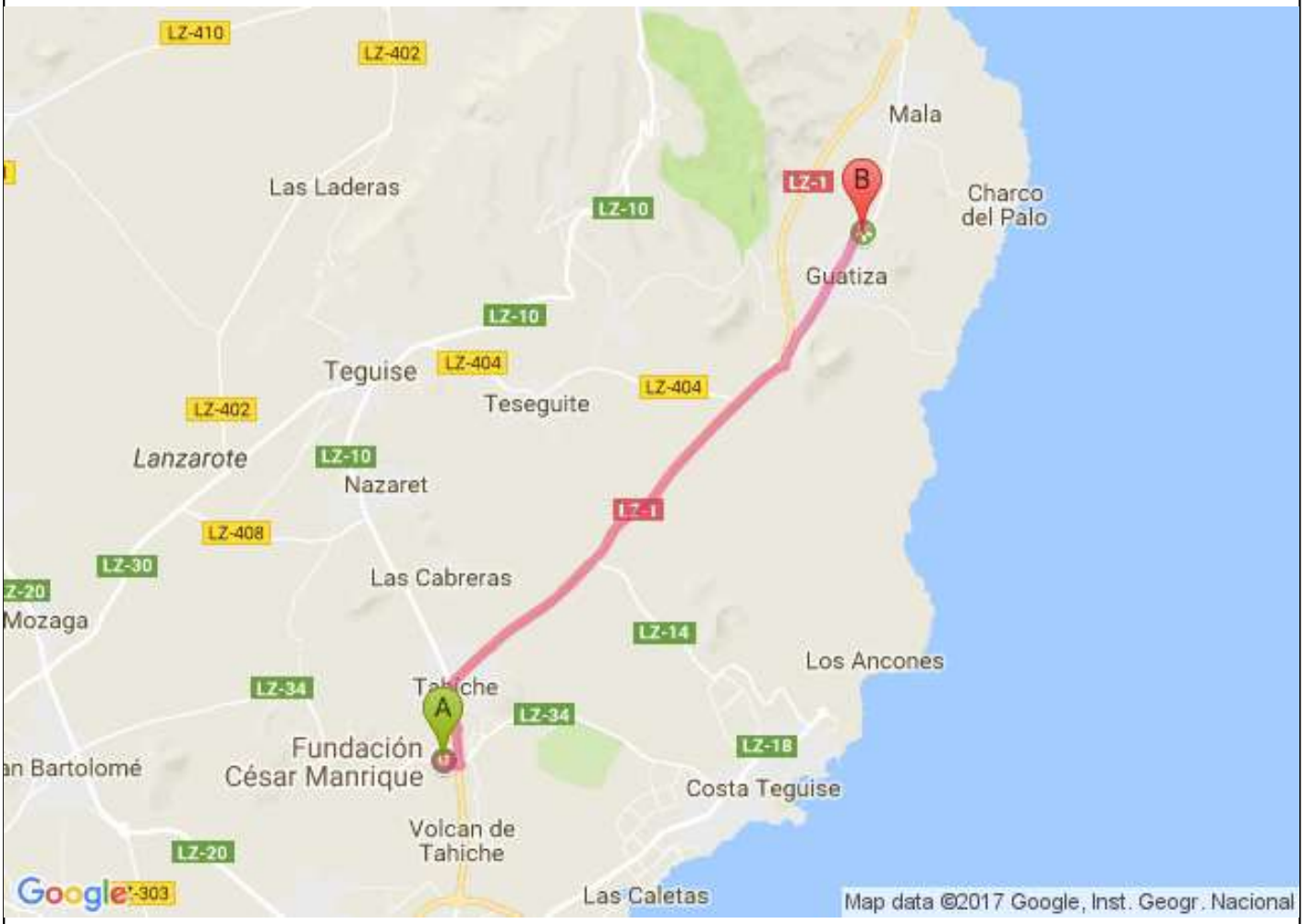

A Calle Jorge Luis Borges, 16, 35507 Teguise, Las Palmas, Spanien

12,2 km.

1.	Auf **Calle Jorge Luis Borges** nach **Südwesten** Richtung **LZ-34** starten	13 m
2.	**Links** abbiegen auf **Calle Jorge Luis Borges/LZ-34**	0,2 km
3.	Im Kreisverkehr **dritte** Ausfahrt (**Av. Campoamor/LZ-1**) nehmen	0,6 km
4.	Im Kreisverkehr **zweite** Ausfahrt nehmen, um auf **Av. Campoamor/LZ-1** zu bleiben	0,8 km
5.	Im Kreisverkehr **erste** Ausfahrt (**Av. Néstor de la Torre/LZ-1**) nehmen Weiter auf LZ-1	7,3 km
6.	Ausfahrt Richtung **Guatiza/LZ-404/Teguise**	0,3 km
7.	Im Kreisverkehr **erste** Ausfahrt (**Av. Garafía**) nehmen	2,8 km
8.	**Rechts** abbiegen Für den öffentlichen Durchgang gesperrte Straße	84 m

B Av. Garafía, 102, 35544 Guatiza, Las Palmas, Spanien

Kartendaten © 2017 Google, Inst. Geogr. Nacional

2

Jardín de Cactus

11:25 Uhr - 12:10 Uhr

45 Minuten

5.50€

Tipp

Der Jardin de Cactus, ein riesiger Kakteengarten, wurde in einen offen gelassenen Steinbruch hinein gebaut. Auf über 5000 qm² sind hier über 7200 Pflanzen und ca. 1100 verschiedene Arten zu bestaunen.

Weg von Stop 2 zu Stop 3 ca. 13 Minuten 10.93 km

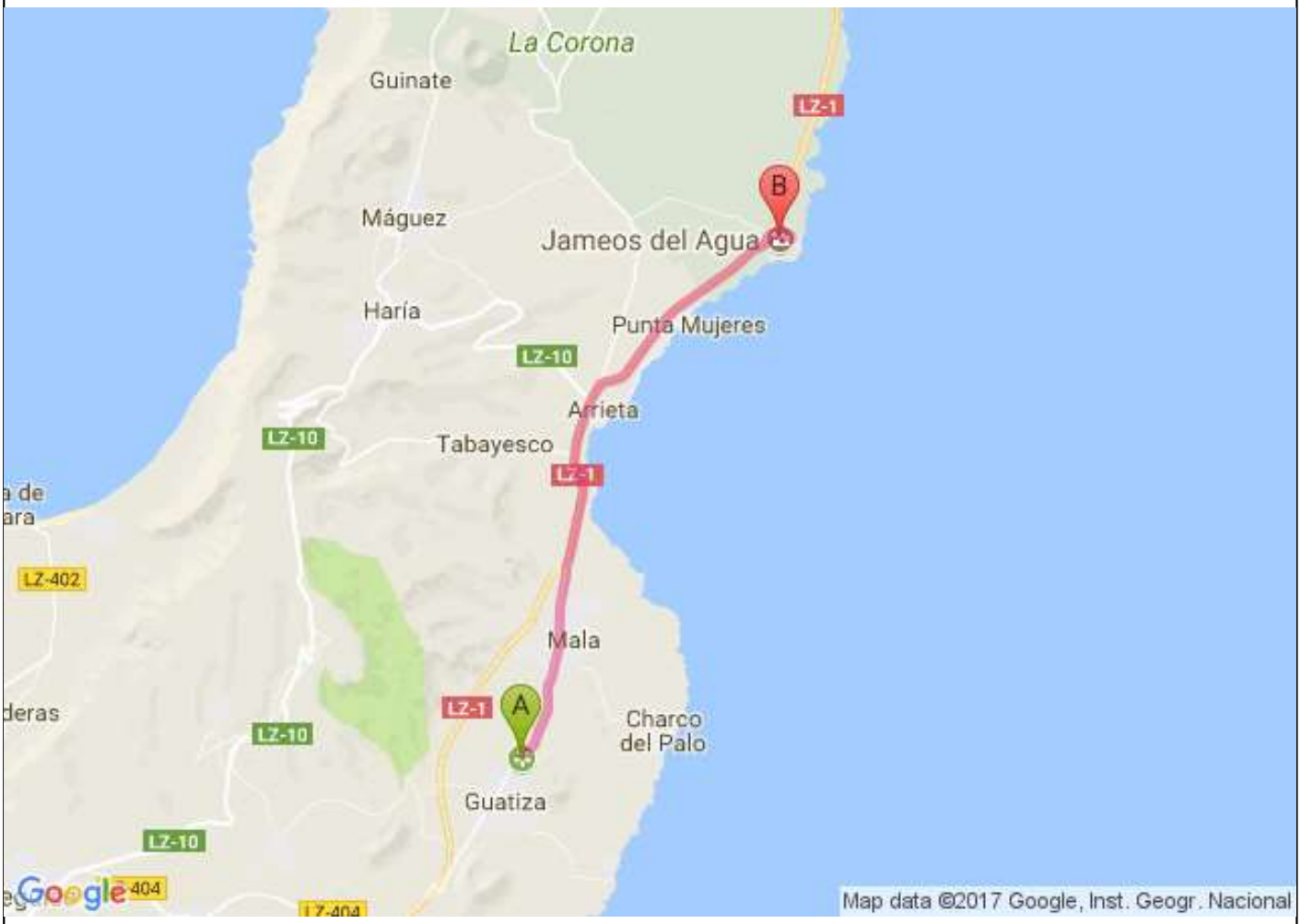

A Av. Garafía, 102, 35544 Guatiza, Las Palmas, Spanien

10,9 km.

1. Richtung **Nordosten**
   Teilweise für den öffentlichen Durchgang gesperrte Straße — 1,3 km
2. Weiter auf **Calle Villa Nueva** — 2,0 km
3. Im Kreisverkehr **erste** Ausfahrt **LZ-1** Richtung **Orzola** nehmen — 0,2 km
4. Auf **Ctra. Diseminado Mala/LZ-1** fahren
   Weiter auf LZ-1 — 2,7 km
5. Im Kreisverkehr **zweite** Ausfahrt nehmen, um auf **LZ-1** zu bleiben — 4,2 km

6. **Rechts** abbiegen auf **LZ-204** 0,4 km
7. Nach **rechts** abbiegen, um auf **LZ-204** zu bleiben
Das Ziel befindet sich auf der linken Seite. 0,2 km

B LZ-204, 35542 Haría, Las Palmas, Spanien

Kartendaten © 2017 Google, Inst. Geogr. Nacional

3

Jameos del Agua

12:25 Uhr - 13:25 Uhr

60 Minuten

9.00€

Tipp

Die Lavahöhlengänge, in denen sich neben den Jameos del Agua auch die benachbarte Cueva de los Verdes befindet, entstanden vor mehr als 3000 Jahren nach den Ausbrüchen des Volcan de la Corona. Bitte keine Münzen ins Wasser hinein werfen, die Korrosion schadet den auf dem Grund des Sees lebenden, blinden Albinokrebsen. Es ist bis heute unklar, wie sich die Krebse hier vermehren konnten. Diese Tiere sind das Symbol der Jameos del Agua, ihnen zu Ehren wurde vor dem Eingang eine Skulptur aufgestellt.

Weg von Stop 3 zu Stop 4 ca. 2 Minuten 0.83 km

A LZ-204, 35542 Haría, Las Palmas, Spanien

0,8 km.

1. Auf **LZ-204** nach **Westen** starten 79 m

2. Nach **links** abbiegen, um auf **LZ-204** zu bleiben 0,7 km

B LZ-204, Haría, Las Palmas, Spanien

Kartendaten © 2017 Google, Inst. Geogr. Nacional

4

Cueva de los Verdes

13:25 Uhr - 14:05 Uhr

40 Minuten

9.00€

Tipp

Hier besuchten wir einen Lavatunnel. Mittlerweile finden im unterirdischen Auditorium klassische Musikkonzerte statt, die von der besonderen Akustik profitieren.

Weg von Stop 4 zu Stop 5 ca. 13 Minuten 9.77 km

A LZ-204, Haría, Las Palmas, Spanien

9,8 km.

1. Auf **LZ-204** nach **Westen** Richtung **LZ-201** starten 1,9 km
2. **Rechts** abbiegen auf **LZ-201** 5,7 km
3. Leicht **rechts** abbiegen auf **LZ-202** 2,0 km
4. Leicht **rechts** abbiegen 0,1 km
   Das Ziel befindet sich auf der rechten Seite.

Mirador del Rio, 35541, Las Palmas, Spanien

Kartendaten © 2017 Google, Inst. Geogr. Nacional

5

Mirador del Río

14:20 Uhr - 15:05 Uhr

45 Minuten

4.50€

Tipp

Aussichtspunkt Mirador del Rio auf die Steilküste und die Nachbarinsel La Graciosa. Eine der spektakulärsten Aussichten Lanzarotes!

Weg von Stop 5 zu Stop 6 ca. 16 Minuten 9.49 km

Mirador del Rio, 35541, Las Palmas, Spanien

9,5 km.

1.	Nach **Südwesten** Richtung **LZ-202** starten	88 m
2.	Auf **LZ-202** fahren	1,9 km
3.	Leicht **rechts** abbiegen, um auf **LZ-202** zu bleiben	60 m
4.	**Rechts** abbiegen auf **Calle San Francisco Javier/LZ-201** Weiter auf LZ-201	4,0 km
5.	Weiter auf **Calle San Francisco**	0,7 km
6.	Weiter auf **Calle Sta. Bárbara**	0,1 km

7. Leicht **rechts** abbiegen auf **Calle Tahoyo** 1,0 km
8. Weiter auf **Calle Romero** 0,4 km
9. Weiter auf **Calle de la Cilla** 73 m
10. **Calle de la Cilla** verläuft leicht nach **rechts** und wird zu **Calle la Cruz** 0,4 km
11. **Calle la Cruz** verläuft nach **links** und wird zu **Calle la Longuera** 0,1 km
12. **Rechts** abbiegen auf **Calle del Puente** 0,3 km
13. Weiter auf **Calle Elvira Sánchez** 0,2 km
    Das Ziel befindet sich auf der rechten Seite.

B Calle Elvira Sánchez, 28, 35520 Haría, Las Palmas, Spanien

Kartendaten © 2017 Google, Inst. Geogr. Nacional

6

Cesar Manrique House Museum

15:20 Uhr - 16:05 Uhr

45 Minuten

10.00€

Weg von Stop 6 zu Stop 7 ca. 32 Minuten 30.16 km

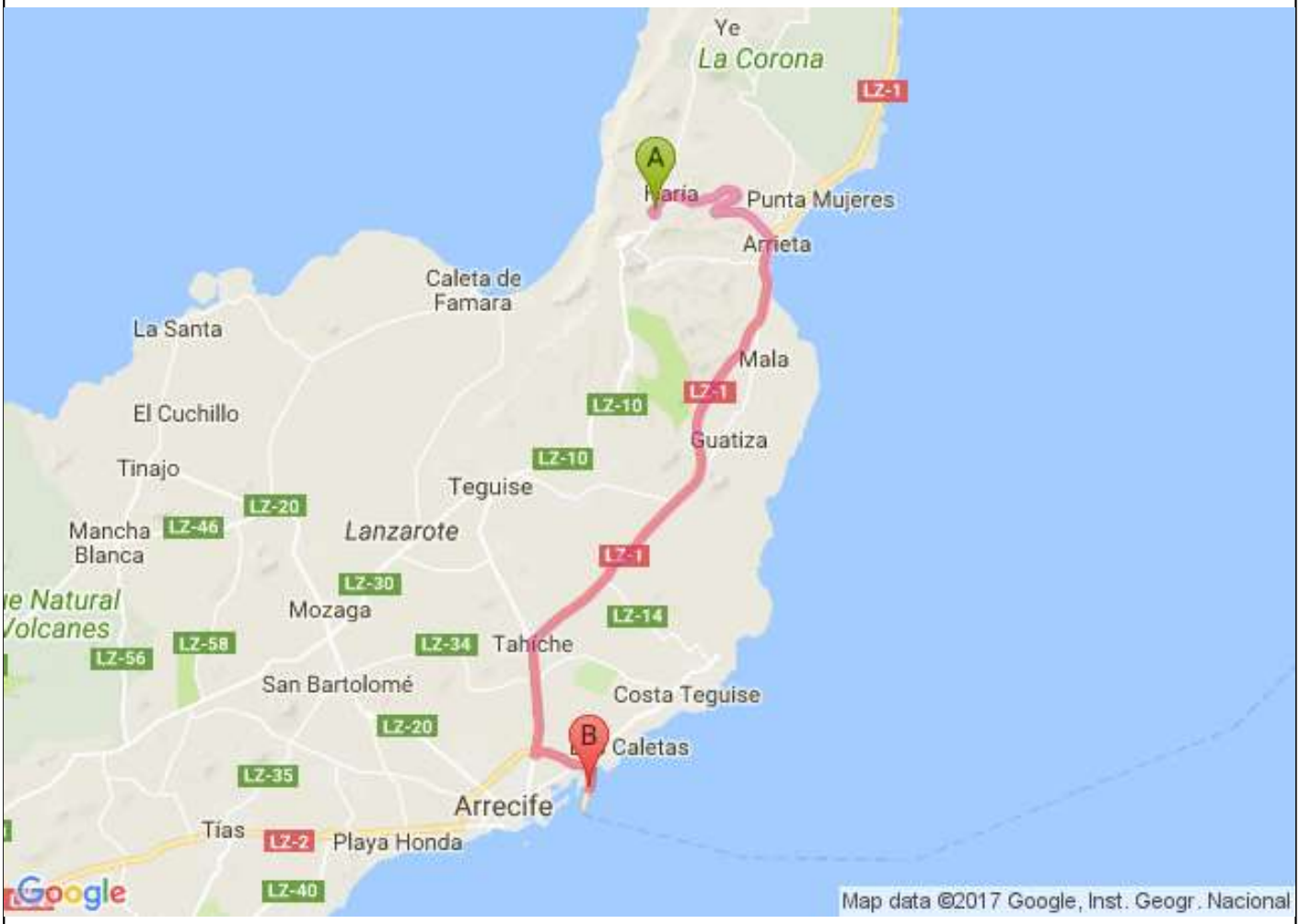

A Calle Elvira Sánchez, 28, 35520 Haría, Las Palmas, Spanien

30,2 km.

1. Auf **Calle Elvira Sánchez** nach **Süden** Richtung **Calle Santiago Noda** starten 0,2 km
2. **Rechts** abbiegen auf **Calle Santiago Noda** 0,2 km
3. **Rechts** abbiegen auf **Calle César Manrique** 0,4 km

4.	Weiter auf **Calle Ángel Guerra**	0,2 km
5.	**Rechts** abbiegen auf **Calle la Longuera**	0,2 km
6.	**Links** abbiegen auf **Calle la Hoya/LZ-10**	0,2 km
7.	**Rechts** abbiegen auf **Calle Mercedes Socas/LZ-10** Weiter auf LZ-10	1,9 km
8.	Im Kreisverkehr **erste** Ausfahrt nehmen, um auf **LZ-10** zu bleiben	3,7 km
9.	Im Kreisverkehr **erste** Ausfahrt (**LZ-1**) nehmen	16,4 km
10.	Im Kreisverkehr **dritte** Ausfahrt (**Av. Campoamor/LZ-1**) nehmen	0,8 km
11.	Im Kreisverkehr **zweite** Ausfahrt nehmen, um auf **Av. Campoamor/LZ-1** zu bleiben	0,6 km
12.	Im Kreisverkehr **zweite** Ausfahrt nehmen, um auf **Av. Campoamor/LZ-1** zu bleiben	1,0 km
13.	Im Kreisverkehr **zweite** Ausfahrt nehmen, um auf **Av. Campoamor/LZ-1** zu bleiben	1,2 km
14.	Im Kreisverkehr **zweite** Ausfahrt nehmen, um auf **Av. Campoamor/LZ-1** zu bleiben	0,2 km
15.	Im Kreisverkehr die **zweite** Ausfahrt auf die **Carr. Circunvalación/LZ-3** nehmen	0,3 km
16.	Auf **Carr. Circunvalación/LZ-3** fahren	1,0 km
17.	Leicht **links** abbiegen auf **Ctra. las Caletas**	0,7 km
18.	Im Kreisverkehr **erste** Ausfahrt (**Av. de los Marmoles**) nehmen	0,4 km
19.	Im Kreisverkehr **zweite** Ausfahrt nehmen, um auf **Av. de los Marmoles** zu bleiben	0,1 km
20.	Im Kreisverkehr **dritte** Ausfahrt nehmen, um auf **Av. de los Marmoles** zu bleiben Das Ziel befindet sich auf der rechten Seite.	0,3 km

B Av. de los Marmoles, 34A, 35500 Arrecife, Las Palmas, Spanien

Kartendaten © 2017 Google, Inst. Geogr. Nacional

Ende

CICAR
Mietwagenstation

16:35 Uhr

© 2017 Impressum & Datenschutz & Haftung & AGB