CRUVIDU
YOUR CRUISE. YOUR WAY.

Wandern an den Kreidefelsen von Etretat

Gesamtdauer
7:15 Std

Fahrtstrecke
66.35km

Ausgaben
4.00€ / Person

Laufstrecke
13.67km

Diese Tour führt euch zu den Kreidefelsen und Steilklippen von Etretat. Hier könnt ihr in der Natur spazieren gehen und die Landschaft, sowie Ruhe geniessen, die wir zumindest im Winter dort erlebt haben.

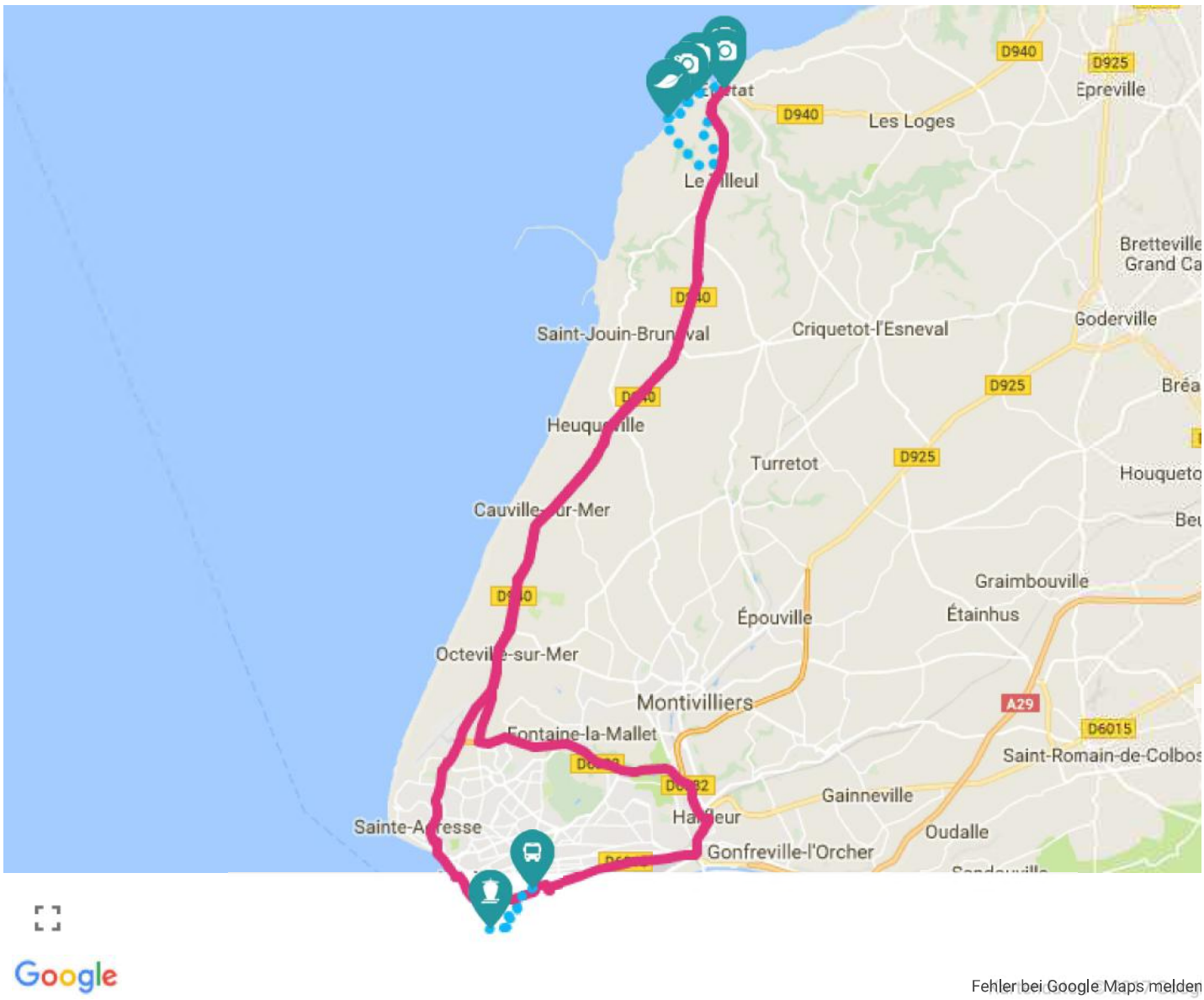

Google

Fehler bei Google Maps melden

Start

Cruise Terminal Le Havre

09:30 Uhr

Weg von Stop 0 zu Stop 1 ca. 31 Minuten 2.40 km

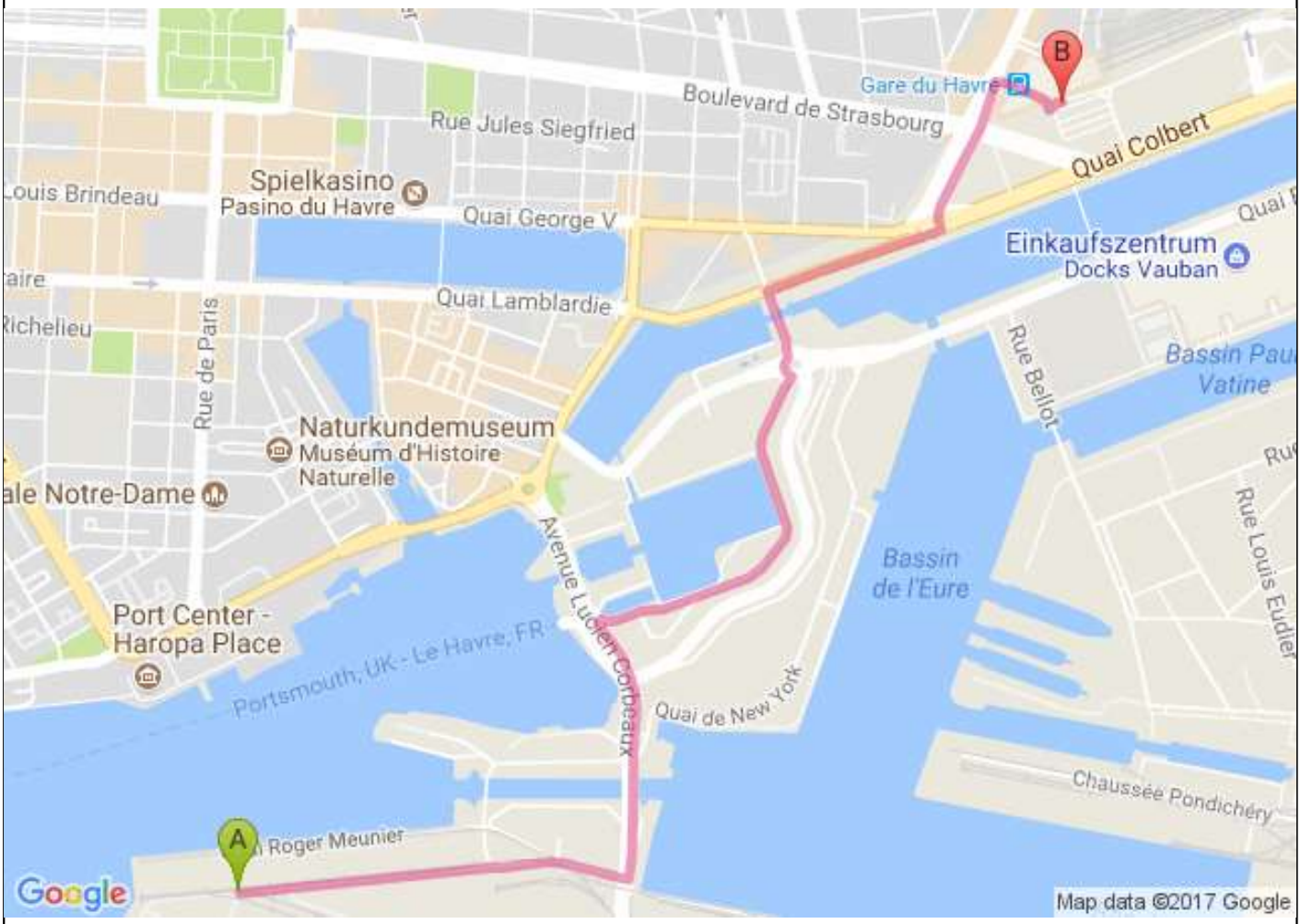

Der Routenplaner für Fußgänger ist noch im Beta-Stadium. Sei vorsichtig! – Auf dieser Route gibt es eventuell keine Bürgersteige oder Fußwege.

A 487 Quai Roger Meunier, 76600 Le Havre, Frankreich

2,4 km.

1.	Nach **Osten** Richtung **Cours de la Manche** Für den öffentlichen Durchgang gesperrte Straße	0,4 km
2.	Weiter auf **Cours de la Manche**	0,2 km
3.	**Links** abbiegen auf **Avenue Lucien Corbeaux**	0,4 km
4.	**Rechts** abbiegen	10 m
5.	**Rechts** abbiegen	0,6 km
6.	Im Kreisverkehr **dritte** Ausfahrt (**Avenue Vauban**) nehmen	0,1 km
7.	**Rechts** abbiegen auf **Quai Colbert**	0,3 km
8.	**Links** abbiegen auf **Cours Commandant Fratacci** (Schilder nach **Hôpital Flaubert**)	0,2 km
9.	Weiter auf **Cours de la République**	75 m
10.	**Rechts** abbiegen	25 m
11.	57 m Fußweg	57 m
12.	Nach **Süden**	15 m
13.	**Links** abbiegen Das Ziel befindet sich auf der rechten Seite.	26 m

12 Rue Magellan, 76600 Le Havre, Frankreich

B

Kartendaten © 2017 Google

1

Le Havre Gare Routière

10:00 Uhr - 10:12 Uhr

12 Minuten Wartezeit

Weg von Stop 1 zu Stop 2 | ca. 68 Minuten | 2.00€ | 36.58 km

Anmerkung Abenteurer:
In den Bus der Linie 24 einsteigen. Das Ticket kann im Bus gekauft werden. Selbst ohne französisch Kenntnisse klappt das gut. Wenn man Etretat sagt, weiß der Busfahrer schon bescheid. In Etretat bei der Haltestelle Mairie aussteigen! Die Fahrtzeiten des Busses kann man sich hier anschauen. Im ersten Auswahlfeld Le Havre auswählen und im zweiten Etretat, rechts ein Datum wählen und „Rechercher“ klicken.

A Rue Geffray, 76600 Le Havre, Frankreich

36,6 km.

1.	Nach **Osten** Richtung **Rue Geffray** starten	9 m
2.	Bei **Rue Geffray links** abbiegen	17 m
3.	**Rechts** abbiegen auf **Rue Charles Laffitte**	0,3 km
4.	Auffahrt **links** auf **Pont Jean Jacques Rousseau** nehmen	0,3 km
5.	Im Kreisverkehr **vierte** Ausfahrt nehmen, um auf **Pont Jean Jacques Rousseau** zu bleiben	78 m
6.	Die Auffahrt Richtung **Rouen/Pont de Tancarville** nehmen	0,2 km
7.	Auf **Quai Colbert/D6015** fahren	85 m
8.	**Links** halten und weiter auf **Boulevard Winston Churchill/D6015** Weiter auf D6015	3,8 km

9.	Ausfahrt **D6015** Richtung **E44/Fécamp/Gonfreville-l'Orcher/Montivilliers/Amiens**	0,8 km
10.	Weiter auf **D6015**	0,6 km
11.	Die Auffahrt **D6382** nach **Fécamp** nehmen	0,7 km
12.	Weiter auf **D6382**	0,9 km
13.	Ausfahrt **D6382** auf der **linken** Seite Richtung **Montivilliers/Fontaine-la-Mallet/Rouelles**	0,4 km
14.	Weiter auf **D6382**	6,1 km
15.	Im Kreisverkehr **erste** Ausfahrt nehmen, um auf **D6382** zu bleiben	0,3 km
16.	Im Kreisverkehr **erste** Ausfahrt (**Route de la Chênaie/D147**) nehmen	1,7 km
17.	Im Kreisverkehr **zweite** Ausfahrt (**Chemin Départemental 940/D940**) nehmen	1,8 km
18.	Im Kreisverkehr **dritte** Ausfahrt **Route d'Etretat/D940** Richtung **Étretat/Criquetot l'Esneval/St Jouin-Bruneval/Heuqueville/Cauville s/ Mer** nehmen Weiter auf D940	18,4 km
19.	**Links** abbiegen auf **La ville/D39**	62 m
20.	**Rechts** abbiegen auf **Place Maurice Guillard** Das Ziel befindet sich auf der linken Seite.	37 m

B Place Maurice Guillard, 76790 Étretat, Frankreich

Kartendaten © 2017 Google

2

Rathaus Etretat

11:20 Uhr

Weg von Stop 2 zu Stop 3 ca. 9 Minuten 0.59 km

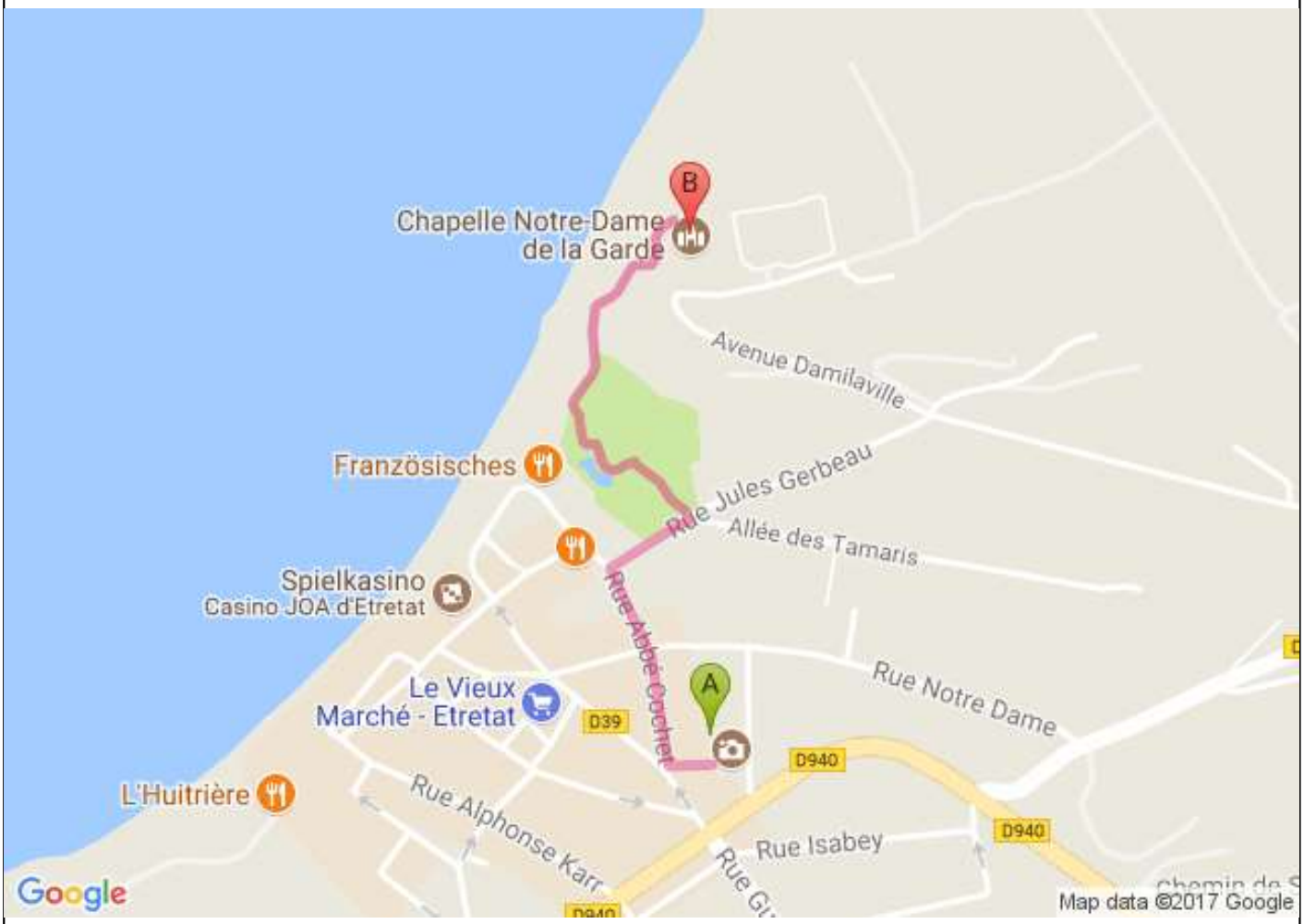

Der Routenplaner für Fußgänger ist noch im Beta-Stadium. Sei vorsichtig! – Auf dieser Route gibt es eventuell keine Bürgersteige oder Fußwege.

Place Maurice Guillard, 76790 Étretat, Frankreich

A

0,6 km.

1.	Auf **Place Maurice Guillard** nach **Westen** Richtung **Rue Abbé Cochet**	33 m
2.	**Rechts** abbiegen auf **Rue Abbé Cochet**	0,2 km
3.	**Rechts** abbiegen auf **Rue Jules Gerbeau**	71 m
4.	Bei **Allée des Tamaris links** abbiegen	62 m
5.	**Links** abbiegen	85 m
6.	**Rechts** abbiegen Das Ziel befindet sich auf der rechten Seite.	0,2 km

B Avenue Damilaville, 76790 Étretat, Frankreich

Kartendaten © 2017 Google

3

Chapelle Notre-Dame de la Garde

11:30 Uhr - 11:45 Uhr

15 Minuten

Weg von Stop 3 zu Stop 4 ca. 30 Minuten 1.50 km

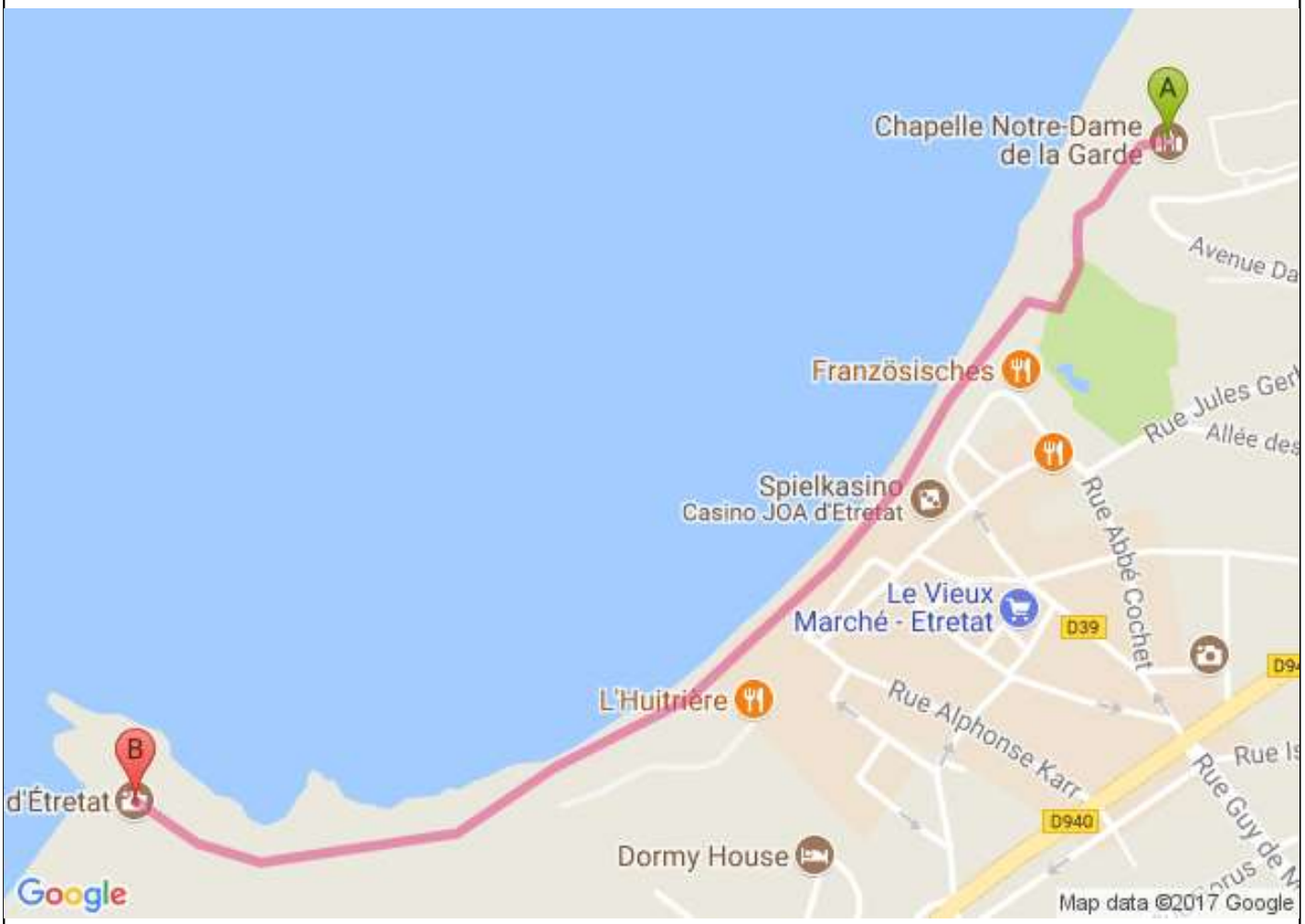

4

Klippen von Etretat

12:15 Uhr

Weg von Stop 4 zu Stop 5 ca. 10 Minuten 0.56 km

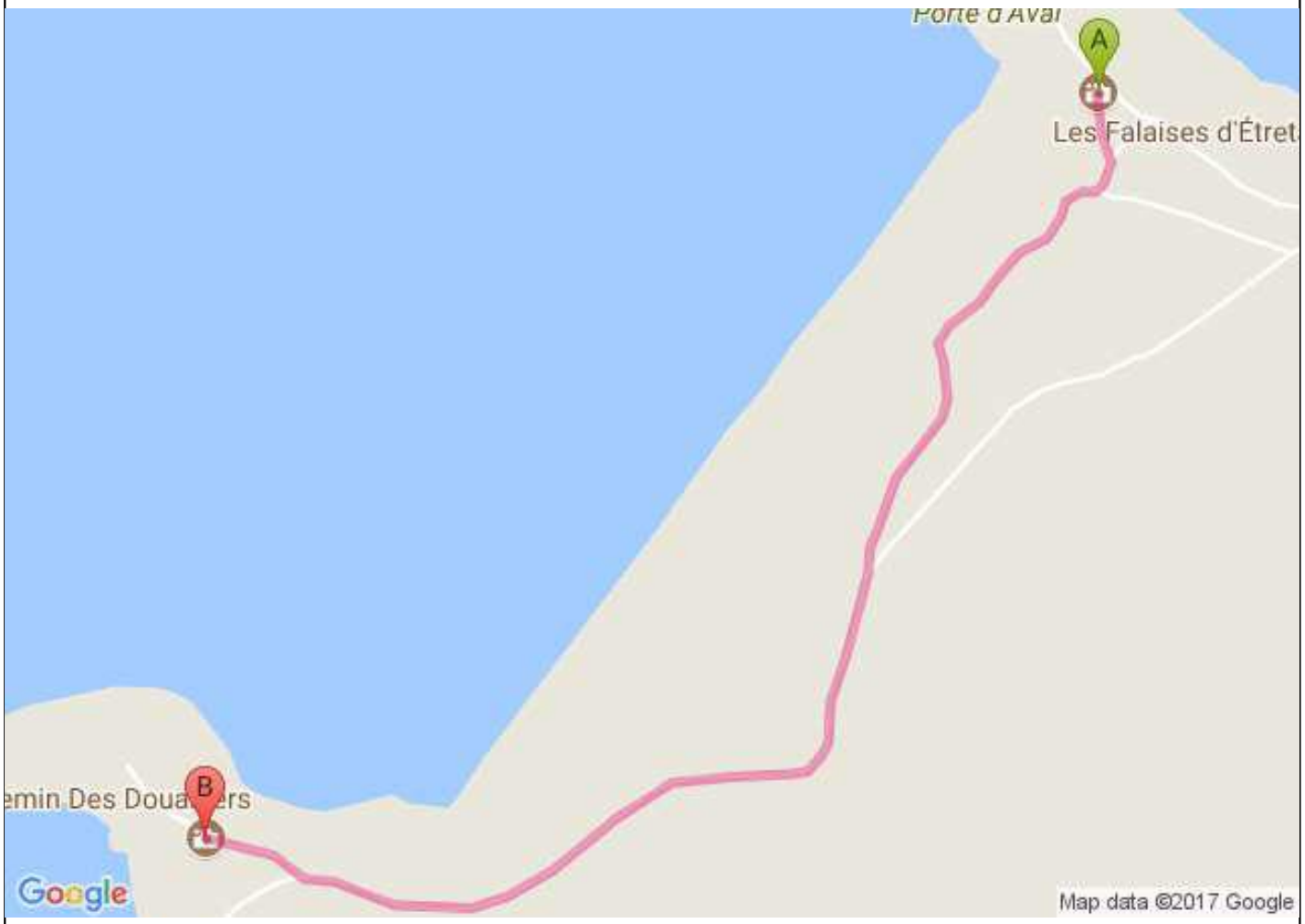

Der Routenplaner für Fußgänger ist noch im Beta-Stadium. Sei vorsichtig! – Auf dieser Route gibt es eventuell keine Bürgersteige oder Fußwege.

A 3 Rue du Dr de Miramont, 76790 Étretat, Frankreich

0,6 km.

1. Nach **Süden** 0,5 km
2. Leicht **rechts** abbiegen 41 m

B Unnamed Road, 76790 Étretat, Frankreich

Kartendaten © 2017 Google

5

Chemin Des Douaniers

12:25 Uhr

Weg von Stop 5 zu Stop 6 ca. 16 Minuten 1.02 km

Der Routenplaner für Fußgänger ist noch im Beta-Stadium. Sei vorsichtig! – Auf dieser Route gibt es eventuell keine Bürgersteige oder Fußwege.

A Unnamed Road, 76790 Étretat, Frankreich

1,0 km.

1.	Nach **Osten**	41 m
2.	**Rechts** abbiegen	0,8 km
3.	Leicht **rechts** abbiegen Das Ziel befindet sich auf der rechten Seite.	0,2 km

B Unnamed Road, 76790 Étretat, Frankreich

Kartendaten © 2017 Google

6

Pointe de la Courtine

12:40 Uhr

Weg von Stop 6 zu Stop 7 ca. 95 Minuten 5.20 km

Anmerkung Abenteurer:
Man muss nicht diese große Runde laufen, sondern auch einfach umdrehen und sich in Etretat umsehen oder etwas vorher links abbiegen, um um den Golfplatz herum zu laufen.

Der Routenplaner für Fußgänger ist noch im Beta-Stadium. Sei vorsichtig! – Auf dieser Route gibt es eventuell keine Bürgersteige oder Fußwege.

A Unnamed Road, 76790 Étretat, Frankreich

5,2 km.

1.	Nach **Osten**	0,2 km
2.	**Rechts** abbiegen	0,1 km
3.	**Links** abbiegen	22 m
4.	Leicht **links** abbiegen	0,7 km
5.	**Rechts** Richtung **Rue d'Antifer** abbiegen	71 m
6.	**Links** Richtung **Rue d'Antifer** abbiegen	0,1 km
7.	**Links** Richtung **Rue d'Antifer** abbiegen	0,1 km
8.	Leicht **rechts** abbiegen auf **Rue d'Antifer**	0,6 km
9.	**Links** Richtung **Rue du Moulin** abbiegen	0,1 km
10.	**Links** abbiegen auf **Rue du Moulin**	0,4 km
11.	**Links** abbiegen	1,0 km
12.	**Rechts** abbiegen auf **Hameau de Valaine**	0,3 km
13.	**Links** Richtung **Route du Havre/D940** abbiegen	0,4 km
14.	**Links** abbiegen auf **Route du Havre/D940** Weiter auf D940	0,8 km
15.	**Links** abbiegen auf **La ville/D39**	62 m
16.	**Rechts** abbiegen auf **Place Maurice Guillard** Das Ziel befindet sich auf der linken Seite.	37 m

B Place Maurice Guillard, 76790 Étretat, Frankreich

Kartendaten © 2017 Google

7

Rathaus Etretat

14:15 Uhr - 15:05 Uhr

50 Minuten Wartezeit

Tipp

In der restlichen Zeit bis der Bus kam, sind wir durch den kleinen Ort gegangen.

Weg von Stop 7 zu Stop 8 | ca. 66 Minuten | 2.00€ | 29.77 km

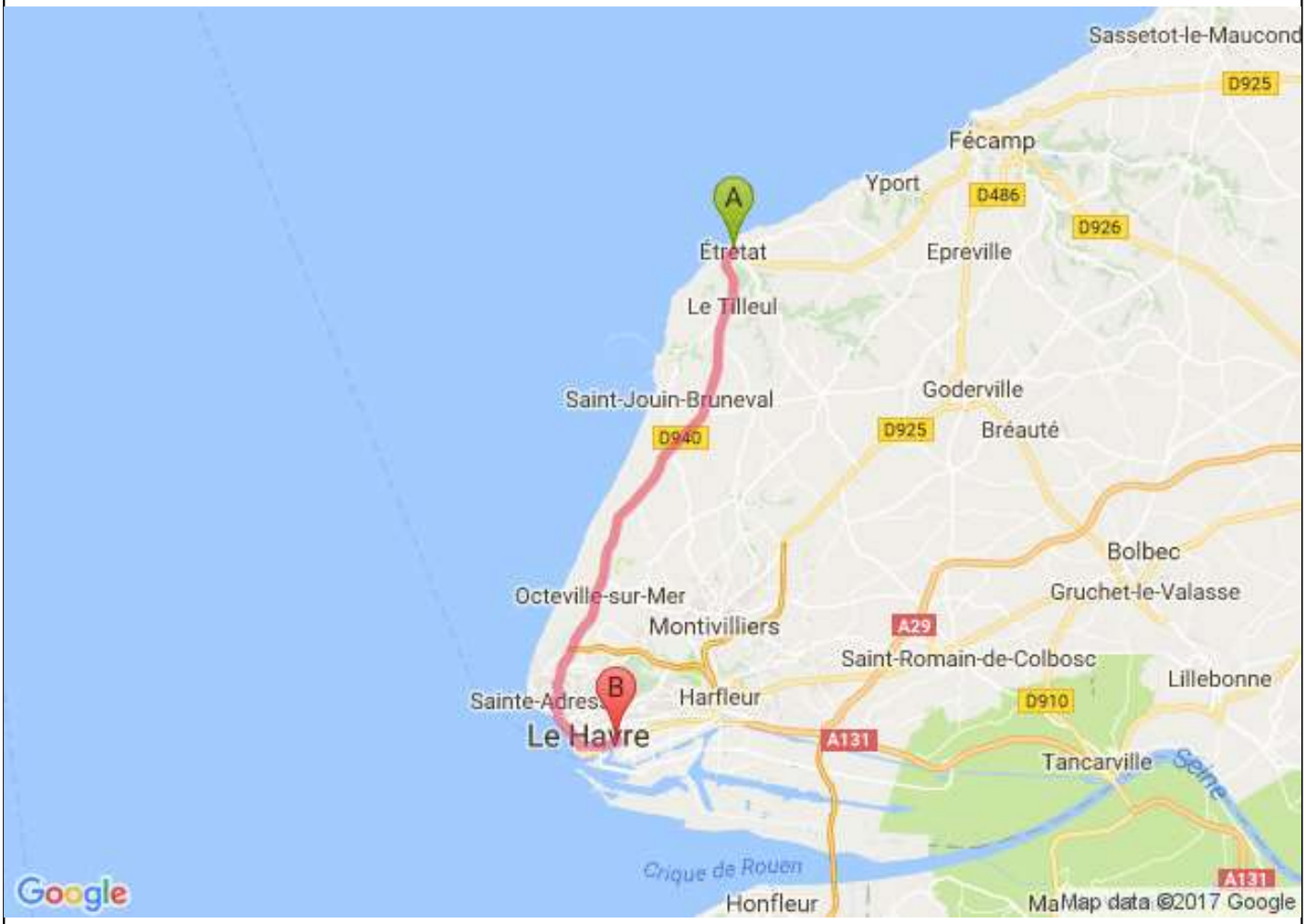

Anmerkung Abenteurer:
Wieder die Linie 24 nehmen.

A Place Maurice Guillard, 76790 Étretat, Frankreich

29,8 km.

1.	Auf **Place Maurice Guillard** nach **Osten** Richtung **Rue Aristide Briand** starten	28 m
2.	**Rechts** abbiegen auf **Rue Aristide Briand**	32 m
3.	**Rechts** abbiegen auf **Avenue George V/D940** Weiter auf D940	8,1 km
4.	Im Kreisverkehr **zweite** Ausfahrt **Route d'Etretat/D940** Richtung **Cauville s/ Mer/Heuqueville/Aéroport/Octeville s/ Mer/Le Havre** nehmen Weiter auf D940	10,3 km
5.	Im Kreisverkehr **erste** Ausfahrt **Chemin Départemental 940/D940** Richtung **Hôpital/Le Havre/Ste Adresse/Aéroport** nehmen Weiter auf D940	1,9 km
6.	Im Kreisverkehr **zweite** Ausfahrt (**Chemin Départemental 940/D940**) nehmen Weiter auf D940	1,9 km

	Weiter auf D940	
7.	Im Kreisverkehr **zweite** Ausfahrt (**Rue Louis Blériot/D940**) nehmen Weiter auf D940	0,7 km
8.	Im Kreisverkehr **zweite** Ausfahrt (**Rue Louis Bleriot/D940**) nehmen Weiter auf D940	0,8 km
9.	Im Kreisverkehr **zweite** Ausfahrt (**Rue Louis Blériot/D940**) nehmen Weiter auf D940	2,2 km
10.	Im Kreisverkehr **zweite** Ausfahrt (**Boulevard Albert 1er/D232**) nehmen	0,9 km
11.	**Boulevard Albert 1er/D232** verläuft leicht nach **links** und wird zu **Rue Frédéric Bellanger**	0,1 km
12.	Weiter auf **Boulevard François 1er**	0,8 km
13.	**Links** abbiegen auf **Rue Voltaire** (Schilder nach **Centre Ville/Town Centre**)	0,5 km
14.	Weiter auf **Place du Général de Gaulle/Quai Guillaume le Testu** Weiter auf Place du Général de Gaulle	0,3 km
15.	Weiter auf **Quai Lamblardie**	0,4 km
16.	Weiter auf **Rue André Carretté**	0,2 km
17.	Weiter auf **Quai Colbert**	0,6 km
18.	**Links** abbiegen auf **Rue Geffray**	0,1 km
19.	Bei **Rue Charles Laffitte links** abbiegen	14 m

B 40 Rue Charles Laffitte, 76600 Le Havre, Frankreich

Kartendaten © 2017 Google

8

Le Havre Gare Routière

16:10 Uhr

Weg von Stop 8 zu Stop 9 ca. 31 Minuten 2.40 km

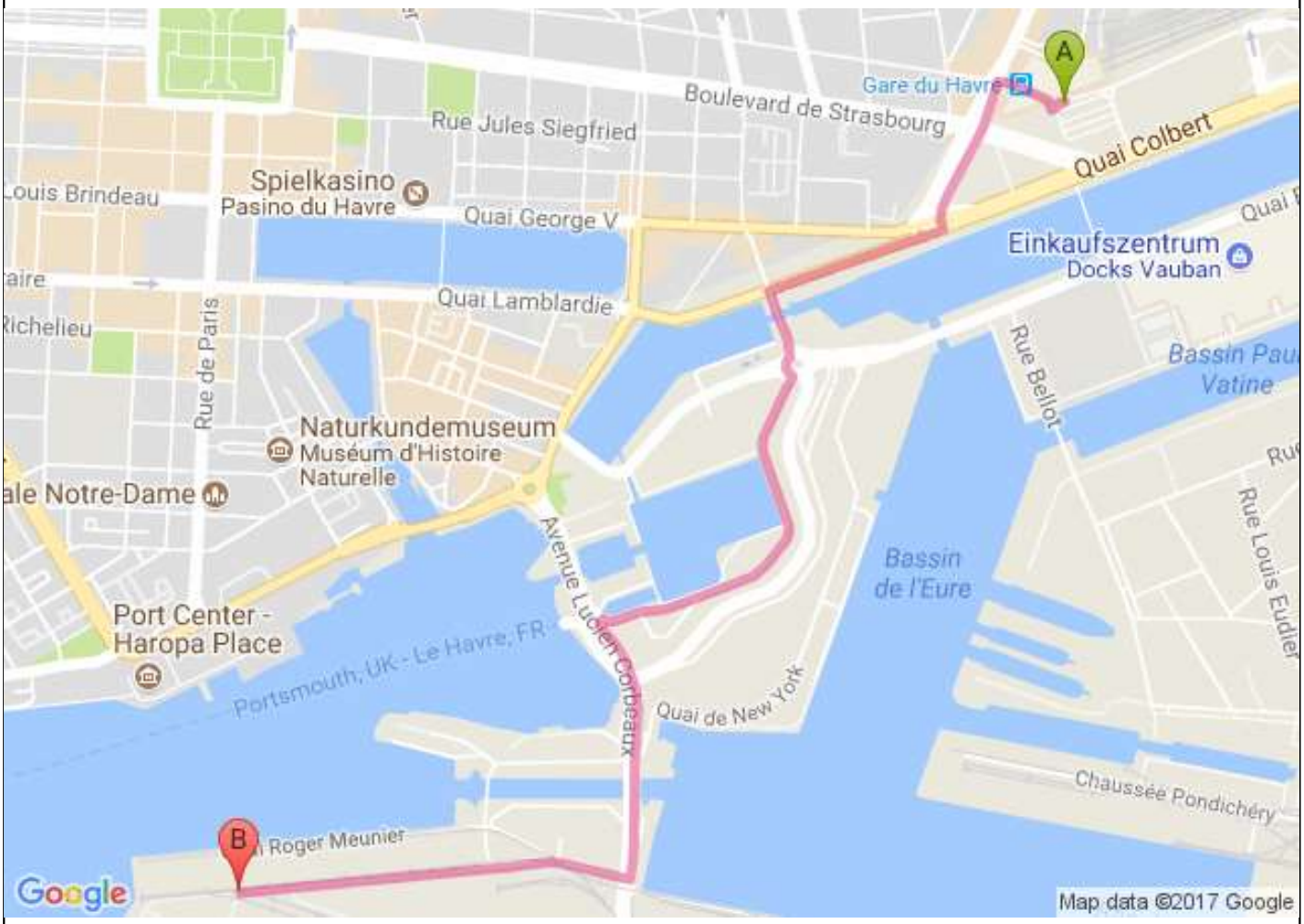

Der Routenplaner für Fußgänger ist noch im Beta-Stadium. Sei vorsichtig! – Auf dieser Route gibt es eventuell keine Bürgersteige oder Fußwege.

12 Rue Magellan, 76600 Le Havre, Frankreich

2,4 km.

1.	Nach **Westen**	26 m
2.	**Rechts** Richtung **Cours de la République** abbiegen	15 m
3.	57 m Fußweg	57 m
4.	Nach **Westen** Richtung **Cours de la République**	25 m
5.	**Links** abbiegen auf **Cours de la République**	75 m
6.	Weiter auf **Cours Commandant Fratacci**	0,2 km
7.	**Rechts** abbiegen auf **Quai Colbert**	0,3 km
8.	**Links** abbiegen auf **Avenue Vauban**	0,1 km
9.	Im Kreisverkehr **dritte** Ausfahrt nehmen	0,6 km
10.	**Links** Richtung **Avenue Lucien Corbeaux** abbiegen	10 m
11.	**Links** abbiegen auf **Avenue Lucien Corbeaux**	0,4 km
12.	**Rechts** abbiegen auf **Cours de la Manche** Teilweise für den öffentlichen Durchgang gesperrte Straße	0,6 km

487 Quai Roger Meunier, 76600 Le Havre, Frankreich

Kartendaten © 2017 Google

Ende

Cruise Terminal Le Havre

16:40 Uhr

© 2017 Impressum & Datenschutz & Haftung & AGB