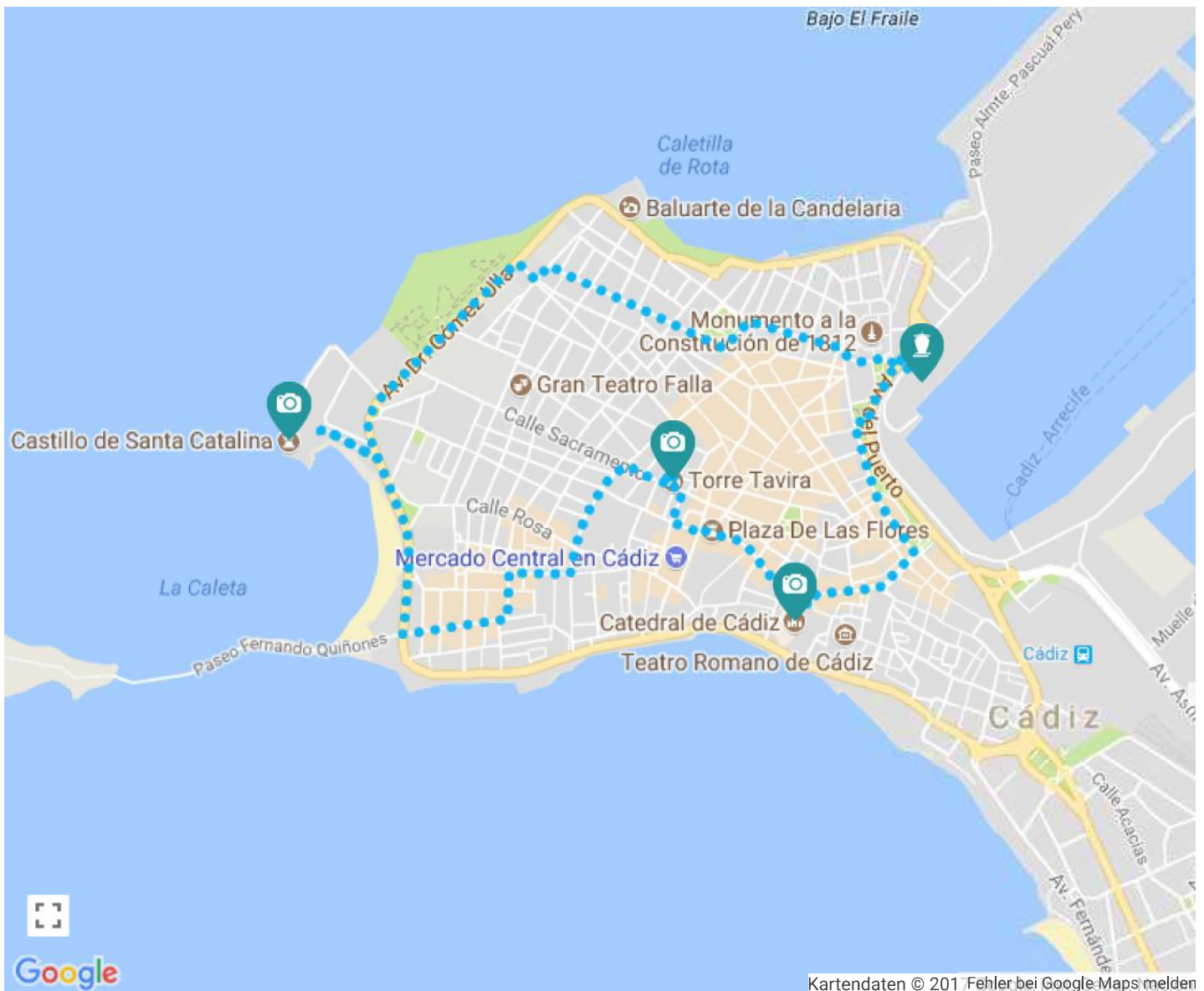


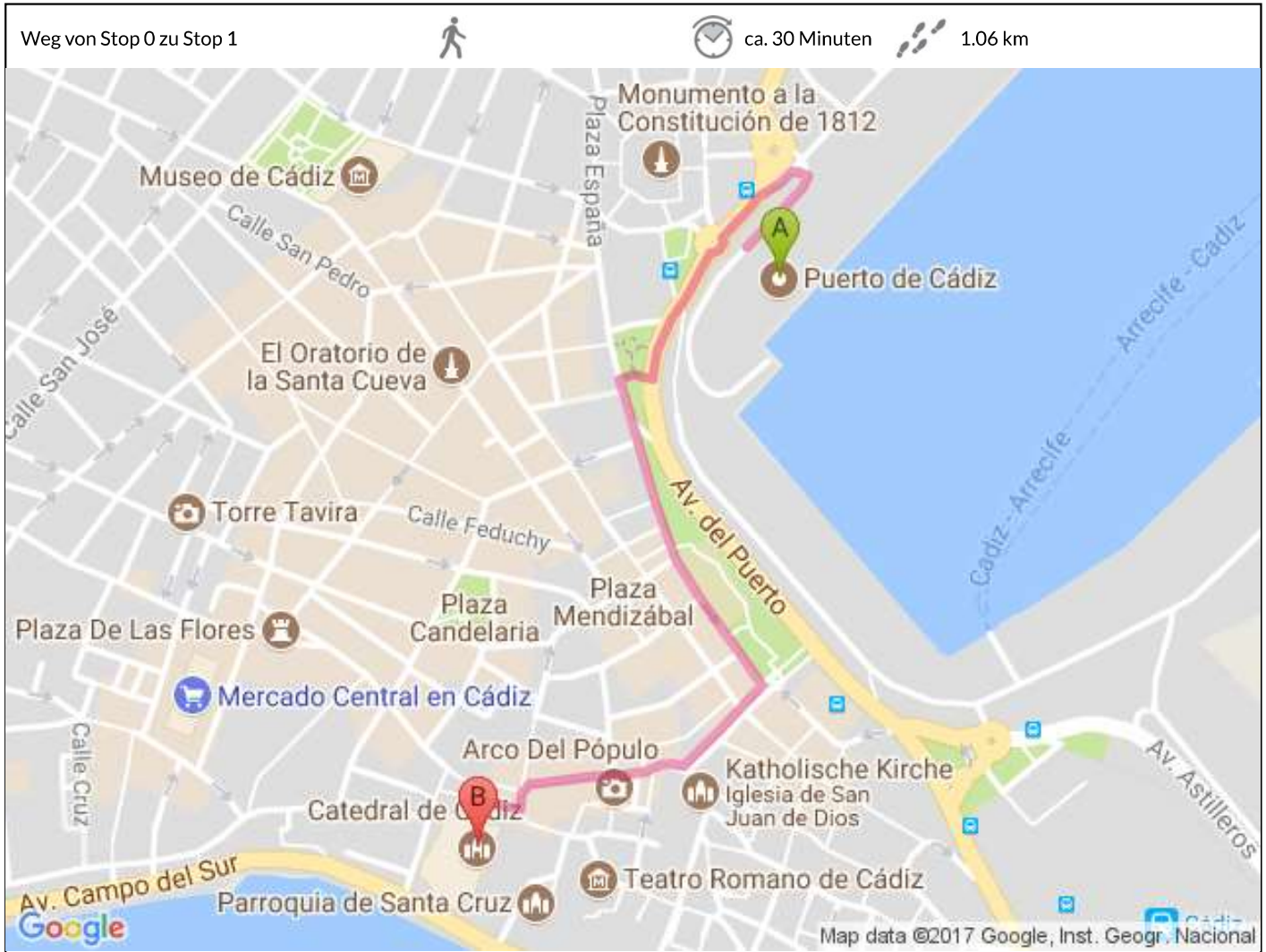
# Stadtrundgang Cadiz

- 🕒 Gesamtdauer 4:30 Std
- 🚗 Fahrtstrecke 0.00km
- 🏷️ Ausgaben 11.00€/ Person
- 🚶 Laufstrecke 5.08km

Der Stadtrundgang führt uns zur sehenswerten Kathedrale von Cadiz, bevor es mit 45m Höhe zum höchsten Punkt der Stadt geht - dem Torre Tavira. Von hier aus hat man einen Rundumblick auf die Stadt und den Hafen. Nachdem wir das Kastell de Santa Catalina besucht haben, ging es zurück zum Schiff.



Start  
Port of Cadiz  
09:30 Uhr



**Anmerkung Abenteurer:**

Teilweise auf lila Markierung (Stadtspaziergang) ab San Juan de Dios Plaza folgend, schöne alte Häuser, kleine Plätze, alles sehr gut ausgeschildert

Der Routenplaner für Fußgänger ist noch im Beta-Stadium. Sei vorsichtig! – Auf dieser Route gibt es eventuell keine Bürgersteige oder Fußwege.



Av. del Puerto, 314, 11006 Cádiz, Spanien

1,1 km.

1. Nach **Nordosten** 94 m
2. **Links** Richtung **Av. del Puerto** abbiegen 16 m
3. **Links** abbiegen auf **Av. del Puerto**  
Den Kreisverkehr passieren 0,3 km
4. **Rechts** Richtung **Av. Ramón de Carranza** abbiegen 33 m
5. **Links** abbiegen auf **Av. Ramón de Carranza** 0,3 km
6. **Rechts** abbiegen auf **Plaza de San Juan de Dios** 0,1 km
7. Nach **rechts** abbiegen, um auf **Plaza de San Juan de Dios** zu bleiben 46 m
8. Weiter auf **Calle Pelota** 0,1 km
9. **Calle Pelota** verläuft leicht nach **links** und wird zu **Plaza Catedral** 27 m
10. Bei **Pje. Arco de la Rosa** **rechts** abbiegen  
Das Ziel befindet sich auf der linken Seite. 31 m



Plaza Catedral, 6, 11005 Cádiz, Spanien



1

# Cádiz Cathedral

10:00 Uhr - 10:30 Uhr

30 Minuten

5.00€

Tipp

Die Kathedrale mit der Goldkuppel und Barockfassade ist sehenswert. Der Platz an sich ist sehr schön mit Cafes und Sitzgelegenheiten, allerdings auch Treffpunkt von Reisegruppen und daher oft voll.

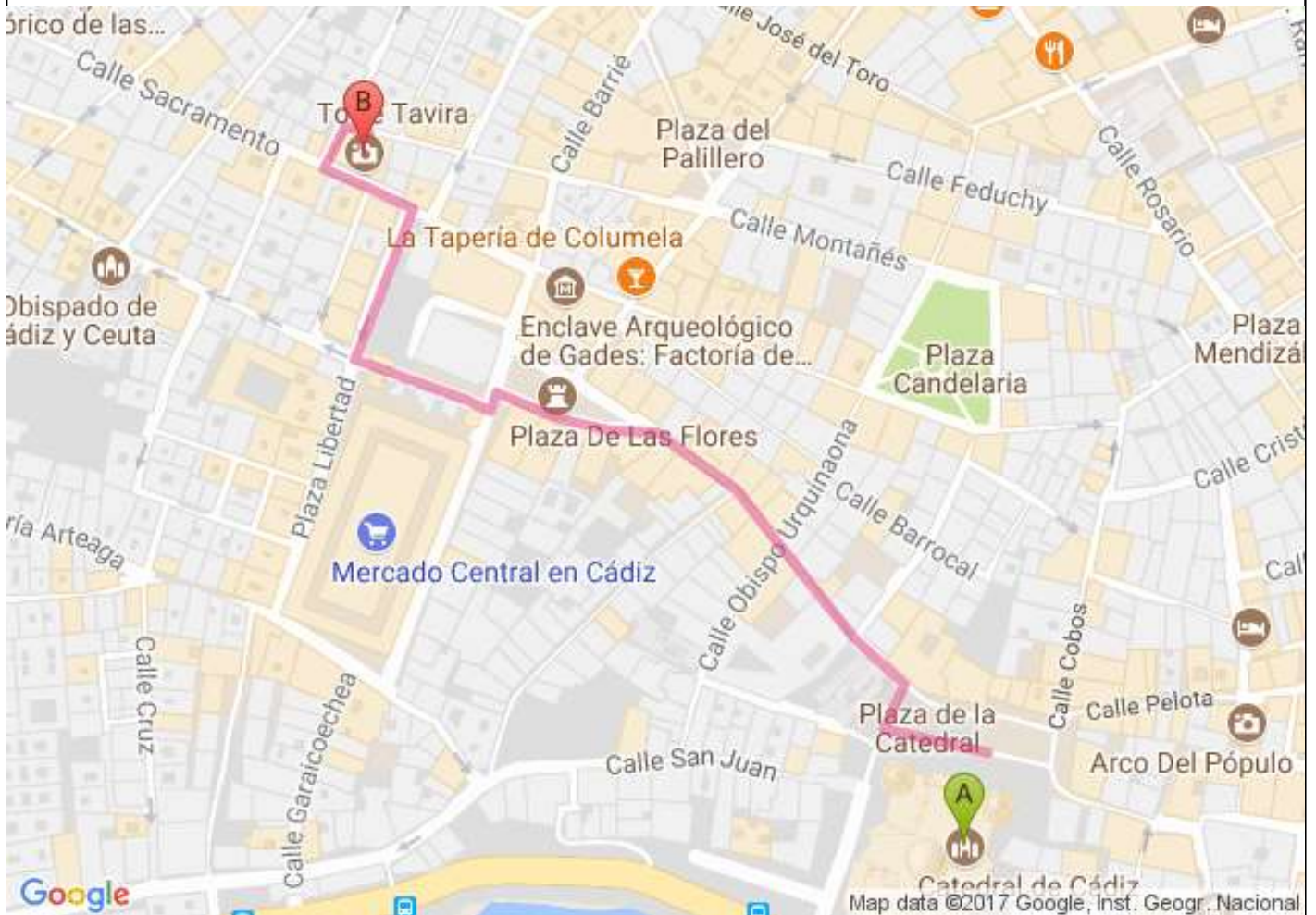
Weg von Stop 1 zu Stop 2



ca. 15 Minuten



0.55 km



### Anmerkung Abenteurer:

Auf dem Weg liegt die Markthalle, die sonntags geschlossen war, außerdem kleine schöne Altstadt-Gassen mit Kopfsteinpflaster, barocke Gebäude, am Plaza de las Flores Verkaufsstände aller Art.

Der Routenplaner für Fußgänger ist noch im Beta-Stadium. Sei vorsichtig! - Auf dieser Route gibt es eventuell keine Bürgersteige oder Fußwege.



Plaza Catedral, 6, 11005 Cádiz, Spanien

0,6 km.

1. Nach **Westen** Richtung **Plaza Catedral** 50 m
2. **Rechts** abbiegen auf **Plaza Catedral** 23 m
3. **Links** abbiegen auf **Calle Compañía** 0,2 km
4. Leicht **links** abbiegen auf **Plaza Topete** 79 m
5. **Links** abbiegen auf **Calle Libertad** 9 m
6. **Rechts** abbiegen auf **Plaza Libertad** 68 m
7. **Rechts** abbiegen auf **Calle Alcalá Galiano** 77 m
8. **Links** abbiegen auf **Calle Sacramento** 45 m
9. **Rechts** abbiegen auf **Calle Marqués del Real Tesoro** 22 m
10. **Rechts** abbiegen auf **Calle Javier de Burgos** 12 m  
Das Ziel befindet sich auf der rechten Seite.




Torre Tavira, 11001 Cádiz, Spanien

Kartendaten © 2017 Google, Inst. Geogr. Nacional

2

## Torre Tavira

10:45 Uhr - 12:00 Uhr

 1:15 Std

 6.00€

 Tipp 

Ticket vorab im Internet buchen. Der Torre Tavira hatte ursprünglich die Funktionen eines Aussichts- und Leuchtturms. Von der Aussichtsterrasse hat man auch heute noch die beste Aussicht auf die Stadt. Unterhalb der Plattform befindet sich eine Cámara Oscura, unbedingt rechtzeitig für Vorführung anstellen, da Kapazität des Raumes begrenzt ist!

Weg von Stop 2 zu Stop 3



ca. 30 Minuten



1.49 km



#### Anmerkung Abenteurer:

Auf dem Weg liegt die mit einem Damm verbundene Festungsinsel San Sebastian und der 450m lange, feinsandige Sandstrand La Caleta, der sich ggfs. für eine Pause anbietet.

Der Routenplaner für Fußgänger ist noch im Beta-Stadium. Sei vorsichtig! – Auf dieser Route gibt es eventuell keine Bürgersteige oder Fußwege.



Torre Tavira, 11001 Cádiz, Spanien

1,5 km.

1. Auf **Calle Javier de Burgos** nach **Westen** Richtung **Calle Marqués del Real Tesoro** 12 m
2. **Links** abbiegen auf **Calle Marqués del Real Tesoro** 22 m
3. **Rechts** abbiegen auf **Calle Sacramento** 0,1 km
4. **Links** abbiegen auf **Calle Sagasta** 0,3 km
5. **Rechts** abbiegen auf **Calle José Cubiles** 0,1 km
6. **Links** abbiegen auf **Calle Cristo de la Misericordia** 0,1 km
7. **Rechts** abbiegen auf **Calle Pericón de Cádiz** 0,2 km
8. **Rechts** abbiegen auf **Av. Duque de Nájera** 0,4 km
9. Leicht **links** abbiegen  
Für den öffentlichen Durchgang gesperrte Straße 0,2 km



Calle Campo de las Balas, 5A, 11002 Cádiz, Spanien

Kartendaten © 2017 Google, Inst. Geogr. Nacional

3

# Castillo de Santa Catalina

12:30 Uhr - 12:45 Uhr

 15 Minuten

 Tipp ▾

Kastell mit temporären Kunstausstellungen

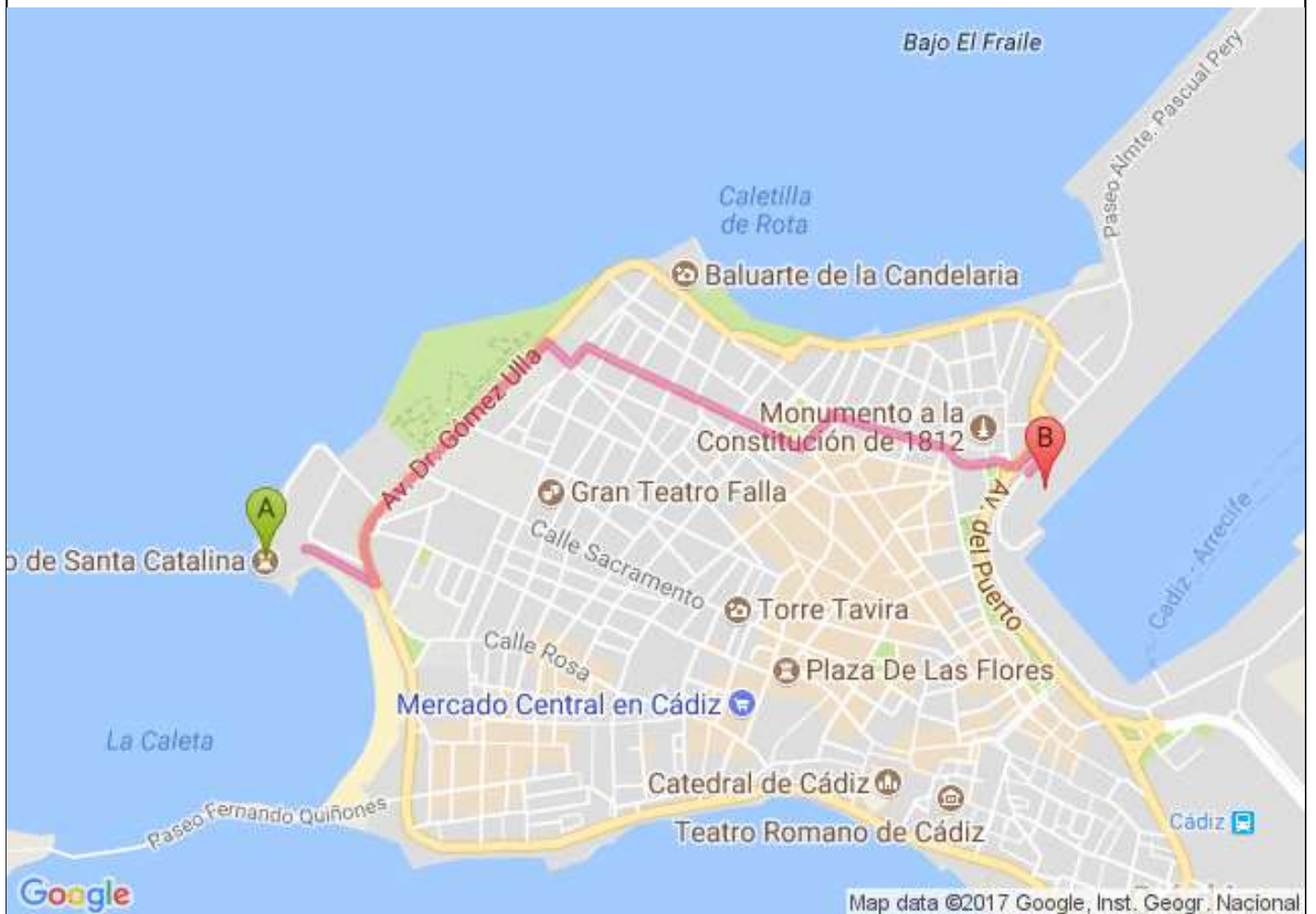
Weg von Stop 3 zu Stop 4



ca. 60 Minuten



1.98 km



### Anmerkung Abenteurer:

Auf dem Weg liegt der Plaza de Mina, ein schöner, schattiger Platz mit umstehenden Gebäuden im Kolonialstil.

Der Routenplaner für Fußgänger ist noch im Beta-Stadium. Sei vorsichtig! - Auf dieser Route gibt es eventuell keine Bürgersteige oder Fußwege.



Calle Campo de las Balas, 5A, 11002 Cádiz, Spanien

2,0 km.

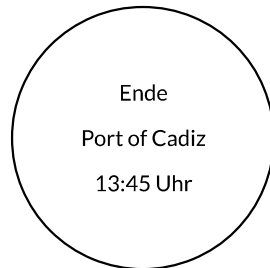
1. Nach **Osten** Richtung **Av. Duque de Nájera** 0,2 km  
Für den öffentlichen Durchgang gesperrte Straße
2. Scharf **links** auf **Av. Duque de Nájera** 0,1 km
3. Weiter auf **Av. Dr. Gómez Ulla** 0,5 km
4. **Rechts** abbiegen auf **Calle González Tablas** 62 m
5. **Links** abbiegen auf **Calle Gravina** 47 m
6. **Rechts** abbiegen auf **Calle Enrique de las Marinas** 0,4 km
7. **Rechts** abbiegen auf **Calle de Mina** 75 m

- |   |        |
|---|--------|
| 7. Geradeaus auf <b>Plaza de Mina</b>                                       | 75 m   |
| 8. Nach <b>links</b> abbiegen, um auf <b>Plaza de Mina</b> zu bleiben       | 88 m   |
| 9. <b>Rechts</b> abbiegen auf <b>Calle Antonio López</b>                    | 0,2 km |
| 10. <b>Rechts</b> abbiegen auf <b>Plaza España</b>                          | 6 m    |
| 11. Leicht <b>links</b> abbiegen, um auf <b>Plaza España</b> zu bleiben     | 0,1 km |
| 12. Im Kreisverkehr <b>zweite</b> Ausfahrt ( <b>Av. del Puerto</b> ) nehmen | 73 m   |
| 13. Leicht <b>rechts</b> abbiegen, um auf <b>Av. del Puerto</b> zu bleiben  | 40 m   |
| 14. <b>Rechts</b> abbiegen  | 16 m   |
| 15. <b>Rechts</b> abbiegen<br>Das Ziel befindet sich auf der linken Seite.  | 94 m   |



Av. del Puerto, 314, 11006 Cádiz, Spanien

Kartendaten © 2017 Google, Inst. Geogr. Nacional



© 2017 Impressum & Datenschutz & Haftung & AGB