CRUVIDU
YOUR CRUISE. YOUR WAY.

Buntes und quirliges Zentrum von Amsterdam

Gesamtdauer
5 Std

Fahrtstrecke
0.00km

Ausgaben
25.50€ / Person

Laufstrecke
7.96km

Amsterdam ist eine so unglaublich bunte, facettenreiche und irgendwie auch verrückte Stadt. Und wem beim Gedanken an die niederländische Hauptstadt nur Fahrräder, Coffeeshops und schnuckelige Bootstouren in den Sinn kommen, der sollte eindeutig noch mal einen Abstecher in diese wunderschöne Stadt machen! Okay, ohne eine Bootsfahrt durch die schmalen Grachten der Altstadt kommt tatsächlich kein Ausflug aus. Entspannt vom Wasser aus betrachtet, ergeben sich einfach einmalige Perspektiven auf das quirlige Treiben an Land. Danach geht es weiter mit beeindruckenden Sehenswürdigkeiten, wie der Krönungskirche, dem Königspalast und natürlich dem Anne-Frank-Haus. Im Anschluss stürzen wir uns in das bunte Getümmel des Blumenmarkts und erleben so manche Kuriosität in Rotlichtviertel und China Town. Und zum Schluss gibt's, als Belohnung für einen erfolgreichen Sightseeing-Tag, die besten Pommes aus ganz Holland. Eine runde Tour, mit unzähligen Eindrücken, die ihr so schnell ganz sicher nicht vergessen werdet! Wir haben diesen Ausflug zu zweit im August unternommen.

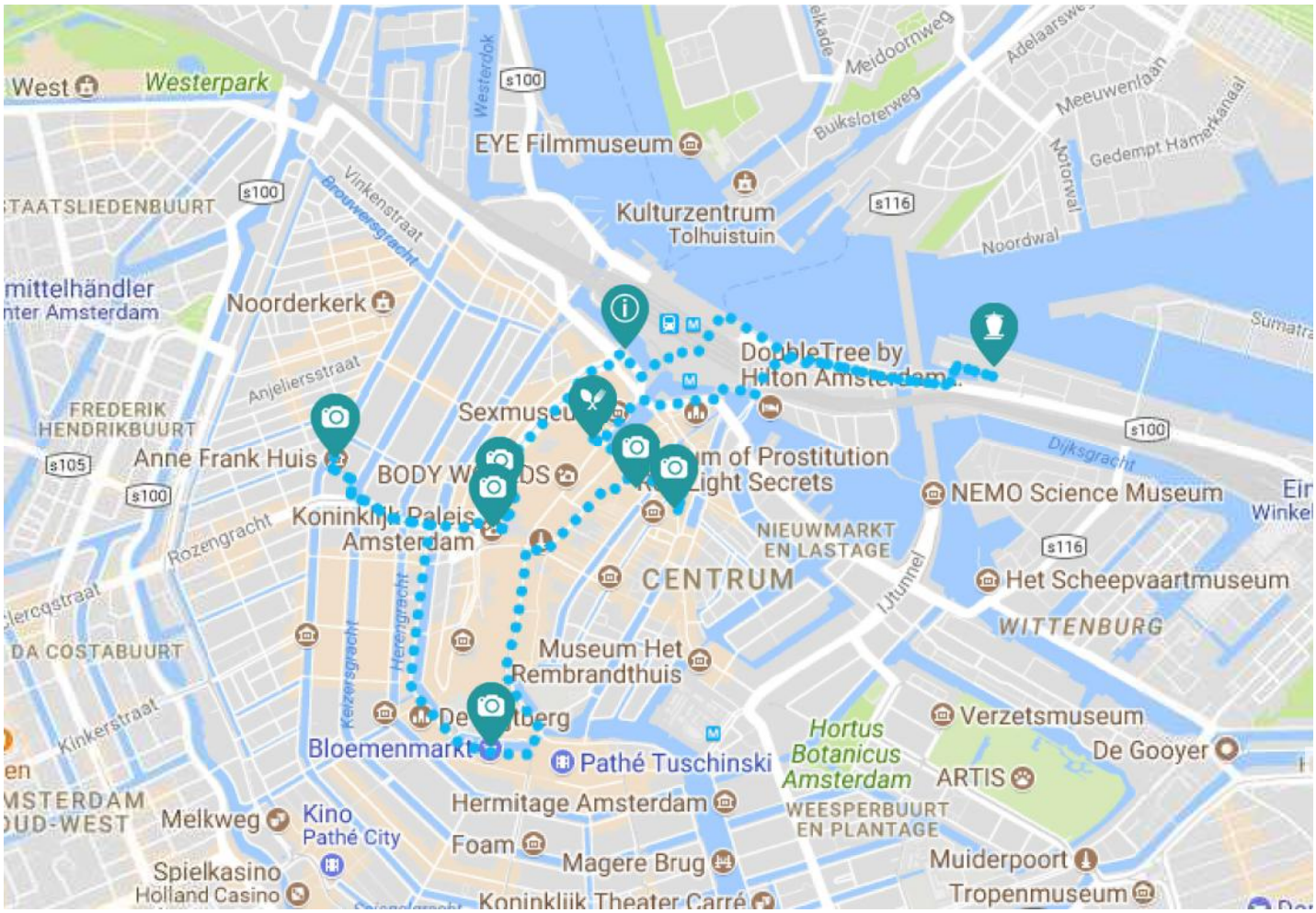

Google

Fehler bei Google Maps melden

Start

Passenger Terminal Amsterdam

10:00 Uhr

Weg von Stop 0 zu Stop 1 ca. 18 Minuten 1.44 km

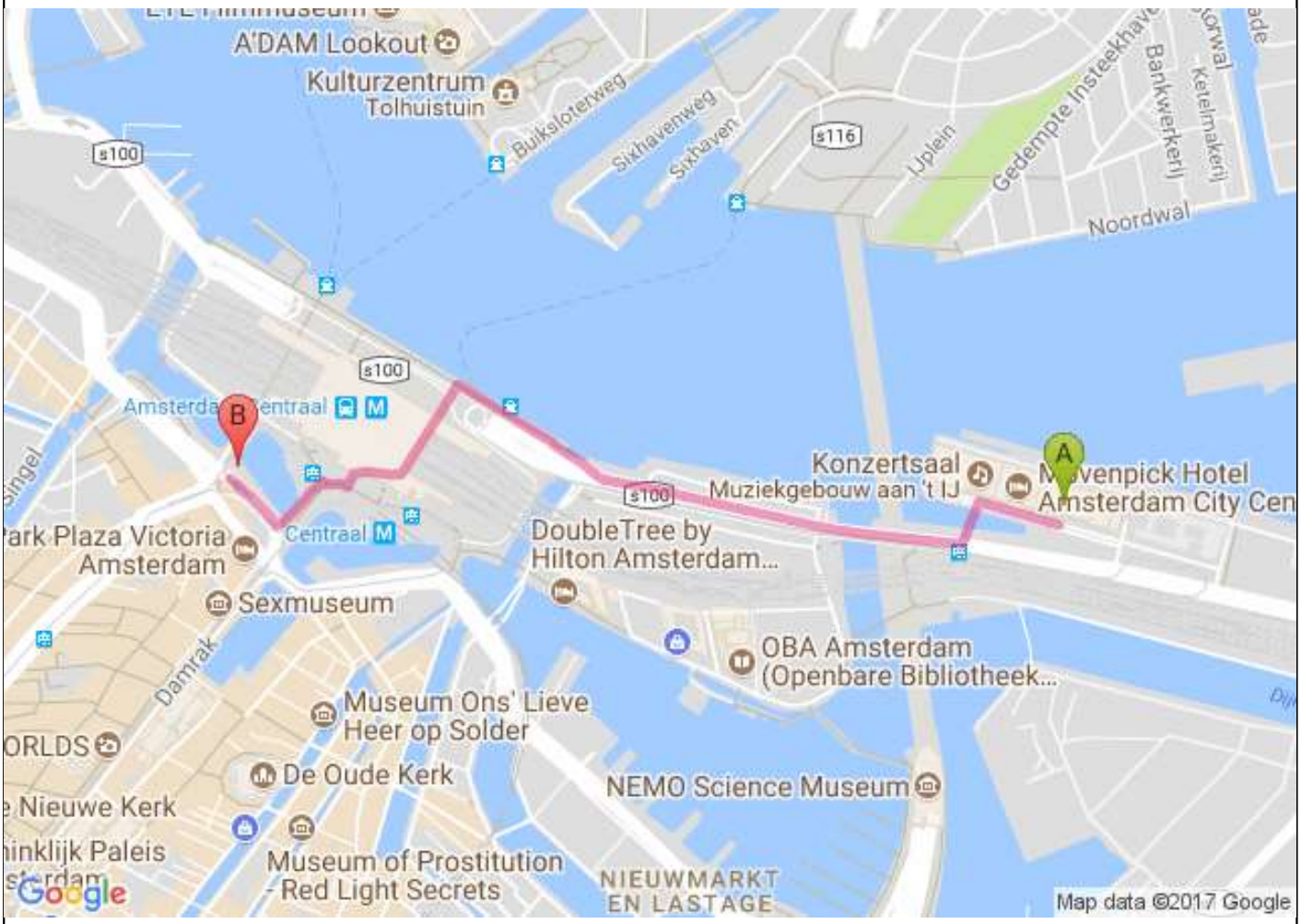

Der Routenplaner für Fußgänger ist noch im Beta-Stadium. Sei vorsichtig! – Auf dieser Route gibt es eventuell keine Bürgersteige oder Fußwege.

A Piet Heinkade 27, 1019 BR Amsterdam, Niederlande

1,4 km.

1.	Nach **Westen**	0,1 km
2.	**Links** Richtung **Piet Heinkade/s100** abbiegen Treppe nehmen	66 m
3.	**Rechts** abbiegen auf **Piet Heinkade/s100** Weiter auf s100	0,6 km
4.	Weiter auf **De Ruijterkade**	0,2 km
5.	**Links** Richtung **Stationsplein** abbiegen	9 m
6.	210 m Fußweg	0,2 km
7.	Nach **Südwesten** Richtung **Stationsplein**	22 m
8.	**Rechts** abbiegen auf **Stationsplein**	30 m
9.	Nach **rechts** abbiegen, um auf **Stationsplein** zu bleiben	8 m
10.	**Links** Richtung **Prins Hendrikkade** abbiegen	0,1 km
11.	**Rechts** abbiegen auf **Prins Hendrikkade** Das Ziel befindet sich auf der rechten Seite.	0,1 km

B Prins Hendrikkade 33A, 1012 TM Amsterdam, Niederlande

Kartendaten © 2017 Google

1

Stromma – Central Station | Canal Tours Amsterdam

10:20 Uhr - 11:50 Uhr

60 Minuten+30 Minuten Wartezeit

16.00€

Tipp

Wir haben unsere Grachtenfahrt mit dem Anbieter „STROMMA“ gemacht und waren sehr zufrieden. Ein deutschsprachiger Audioguide war hier im Preis inklusive. Es gibt aber noch eine Vielzahl anderer Anbieter, die Preise unterscheiden sich meist nur minimal.

Weg von Stop 1 zu Stop 2 ca. 9 Minuten 0.67 km

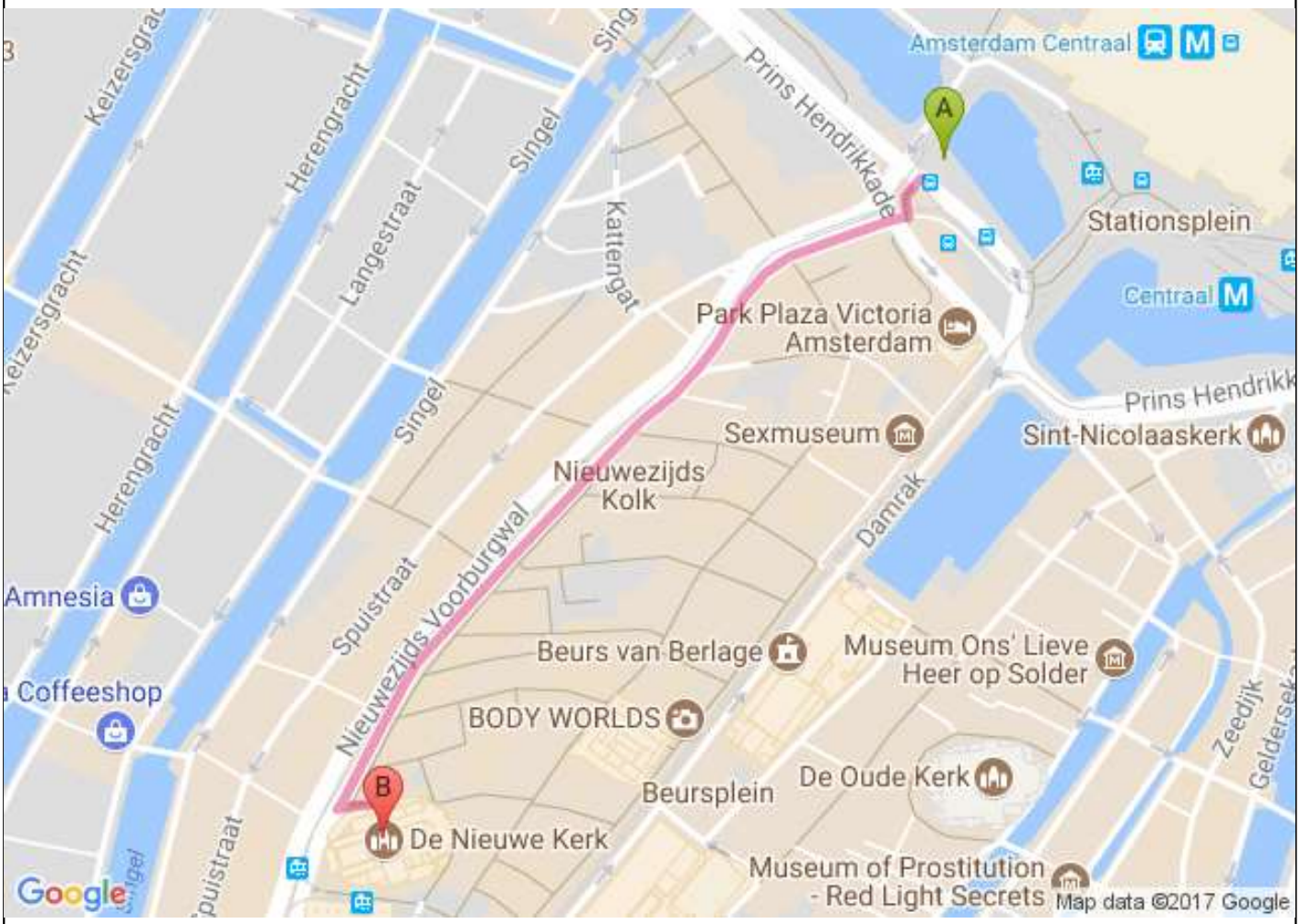

Der Routenplaner für Fußgänger ist noch im Beta-Stadium. Sei vorsichtig! – Auf dieser Route gibt es eventuell keine Bürgersteige oder Fußwege.

A Prins Hendrikkade 33A, 1012 TM Amsterdam, Niederlande

0,7 km.

1. Nach **Südwesten** Richtung **Prins Hendrikkade** 31 m
2. **Rechts** abbiegen auf **Prins Hendrikkade** 10 m
3. Weiter auf **Martelaarsgracht** 81 m
4. Weiter auf **Nieuwezijds Voorburgwal** 0,5 km
5. **Links** abbiegen auf **Gravenstraat** 31 m
   Das Ziel befindet sich auf der rechten Seite.

   Nieuwezijds Voorburgwal 137, 1012 RJ Amsterdam, Niederlande

B

Kartendaten © 2017 Google

2

Nieuwe Kerk

12:00 Uhr - 12:05 Uhr

5 Minuten

Tipp

Wie haben uns die Kirche nur von außen als Fotomotiv angeschaut. Wer möchte, kann die Kirche aber auch von Innen besichtigen, der Eintritt kostet 10,00 €.

Weg von Stop 2 zu Stop 3 ca. 2 Minuten 0.18 km

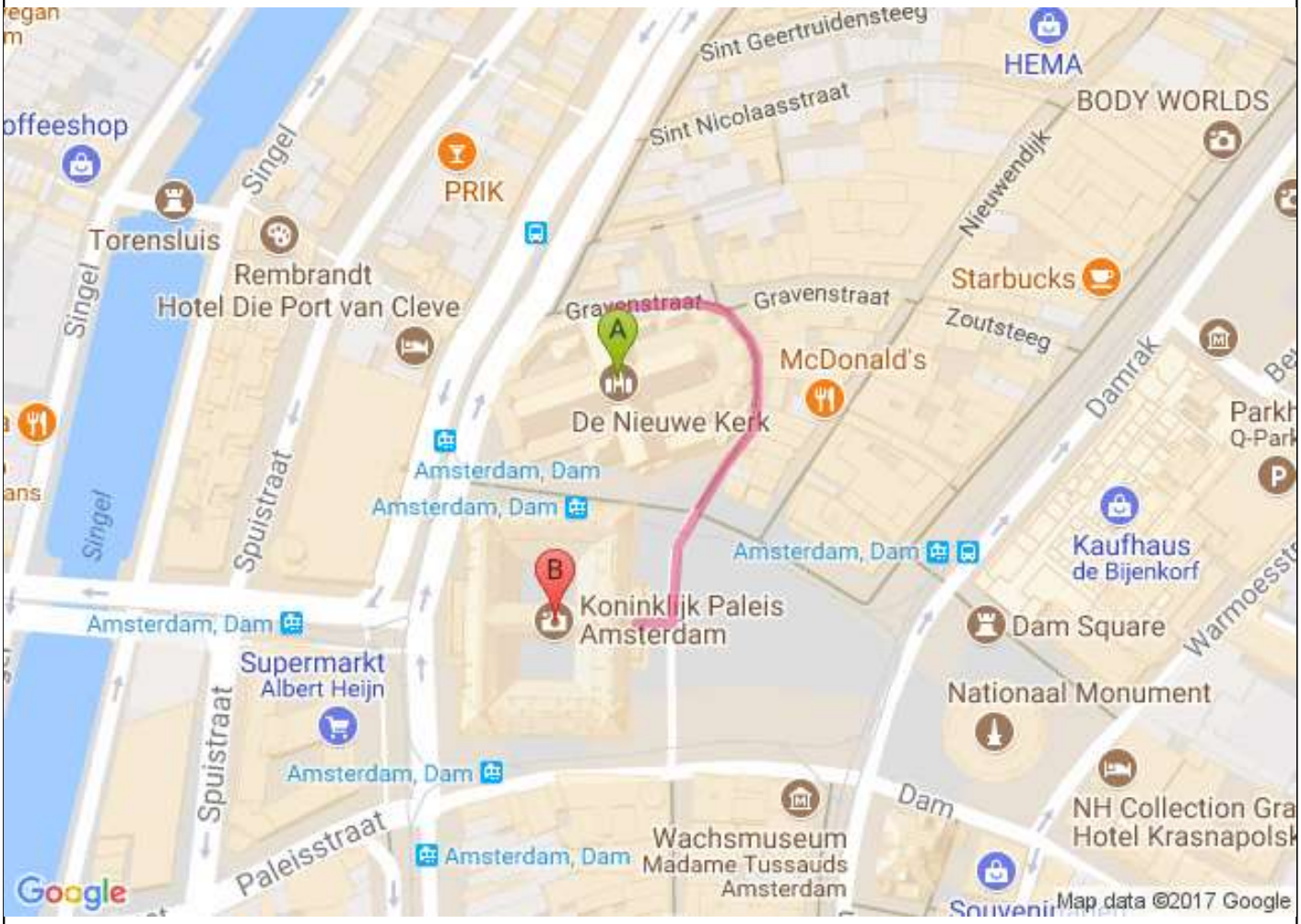

Der Routenplaner für Fußgänger ist noch im Beta-Stadium. Sei vorsichtig! – Auf dieser Route gibt es eventuell keine Bürgersteige oder Fußwege.

A Nieuwezijds Voorburgwal 137, 1012 RJ Amsterdam, Niederlande

0,2 km.

1. Auf **Gravenstraat** nach **Osten** Richtung **Blaeustraat** 40 m
2. Weiter auf **Eggertstraat** 0,1 km
3. **Rechts** abbiegen 13 m

B Koninklijk Paleis Amsterdam, Mozes en Aäronstraat, 1012 PC Amsterdam, Niederlande

Kartendaten © 2017 Google

3

Paleis op de Dam

12:05 Uhr - 12:10 Uhr

5 Minuten

Tipp

Auch hier haben wir wieder nur einen kurzen Fotostopp gemacht und uns somit den Eintritt von 10,00 € gespart.

Weg von Stop 3 zu Stop 4 ca. 10 Minuten 0.81 km

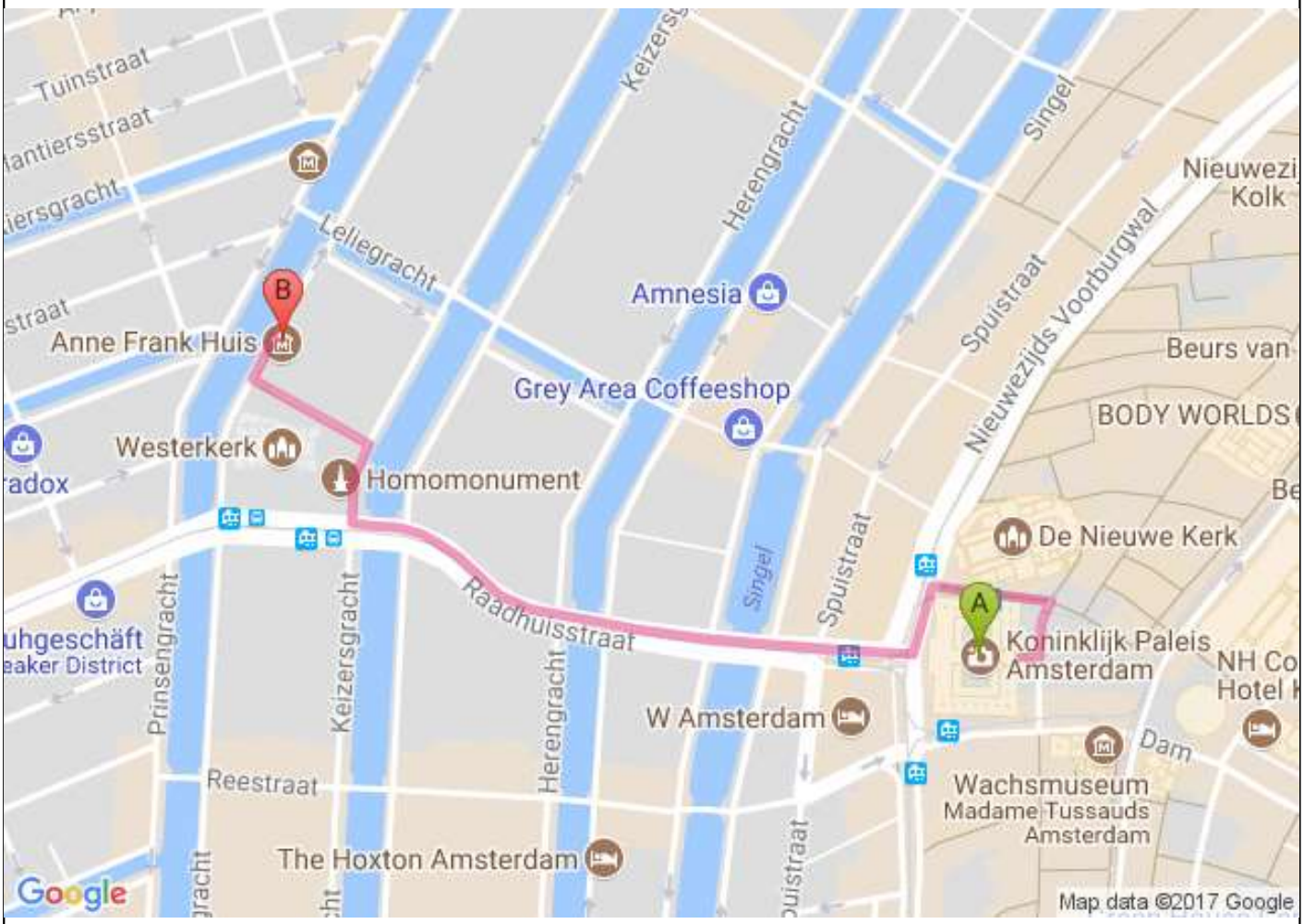

Der Routenplaner für Fußgänger ist noch im Beta-Stadium. Sei vorsichtig! – Auf dieser Route gibt es eventuell keine Bürgersteige oder Fußwege.

A Koninklijk Paleis Amsterdam, Mozes en Aäronstraat, 1012 PC Amsterdam, Niederlande

0,8 km.

1.	Nach **Osten**	13 m
2.	**Links** Richtung **Mozes en Aäronstraat** abbiegen	42 m
3.	**Links** abbiegen auf **Mozes en Aäronstraat**	86 m
4.	**Links** abbiegen auf **Nieuwezijds Voorburgwal**	51 m
5.	**Rechts** abbiegen auf **Raadhuisstraat**	0,4 km
6.	**Rechts** abbiegen auf **Keizersgracht**	59 m
7.	**Links** abbiegen auf **Westermarkt**	0,1 km
8.	**Rechts** abbiegen auf **Prinsengracht** Das Ziel befindet sich auf der rechten Seite.	34 m

B Prinsengracht 267, 1016 GV Amsterdam, Niederlande

Kartendaten © 2017 Google

4

Anne-Frank-Haus

12:20 Uhr - 13:20 Uhr

60 Minuten

9.50€

Tipp

Tickets sollten unbedingt online vorreserviert werden! Wer die Eintrittskarten doch spontan vor Ort kaufen will, bekommt erst ab 15:30 Uhr Einlass und muss zusätzlich mit sehr langen Wartezeiten rechnen.

Weg von Stop 4 zu Stop 5 — ca. 17 Minuten — 1.33 km

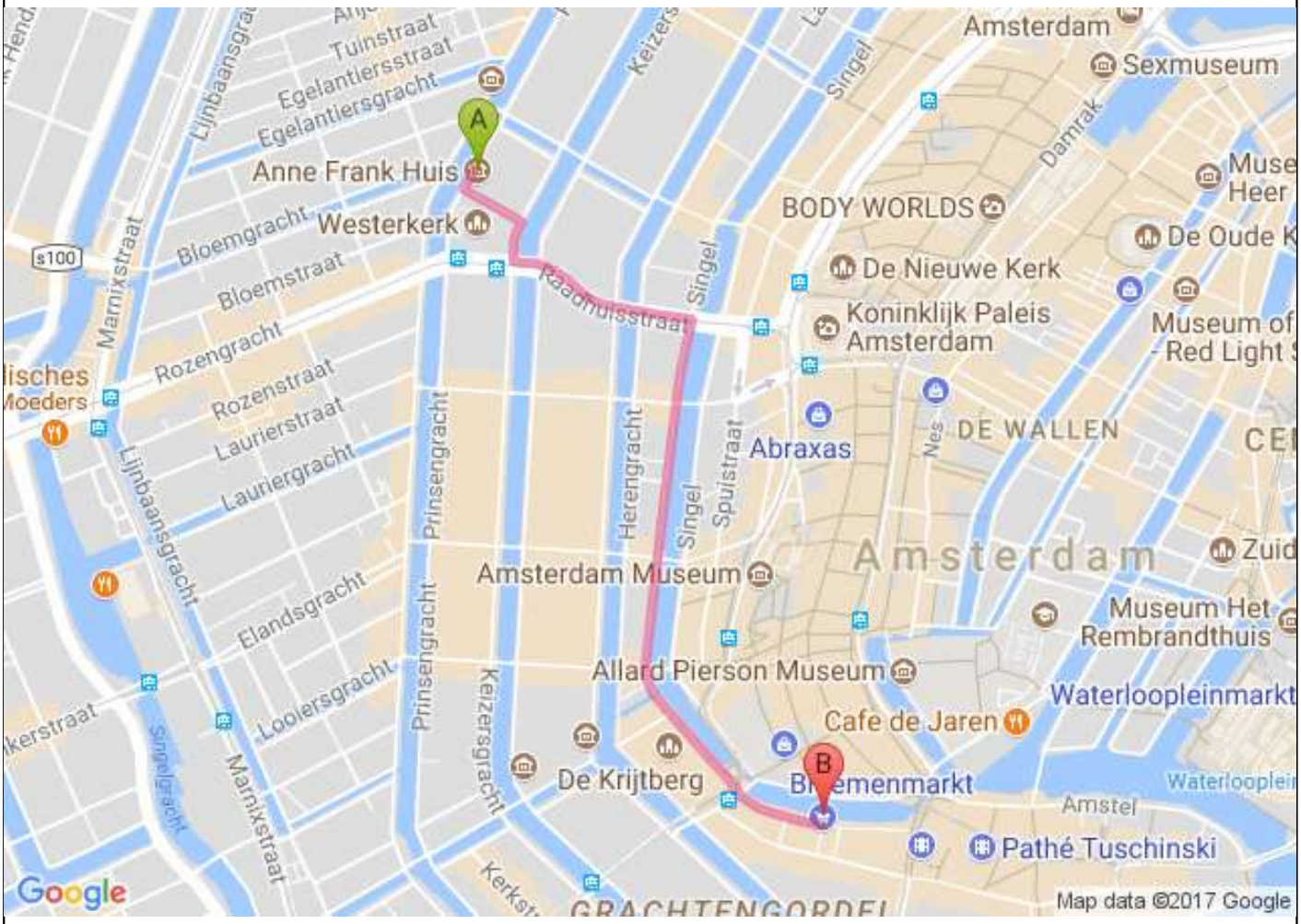

Der Routenplaner für Fußgänger ist noch im Beta-Stadium. Sei vorsichtig! – Auf dieser Route gibt es eventuell keine Bürgersteige oder Fußwege.

A Prinsengracht 267, 1016 GV Amsterdam, Niederlande

1,3 km.

1. Auf **Prinsengracht** nach **Südwesten** Richtung **Westermarkt** — 34 m
2. **Links** abbiegen auf **Westermarkt** — 0,1 km
3. **Rechts** abbiegen auf **Keizersgracht** — 59 m
4. **Links** abbiegen auf **Westermarkt** — 19 m
5. Weiter auf **Raadhuisstraat** — 0,3 km
6. **Rechts** abbiegen auf **Singel** — 0,9 km
   Das Ziel befindet sich auf der linken Seite.

   Singel 520I, 1017 AX Amsterdam, Niederlande

B

Kartendaten © 2017 Google

5

Bloemenmarkt

13:35 Uhr - 14:00 Uhr

25 Minuten

Weg von Stop 5 zu Stop 6 ca. 16 Minuten 1.31 km

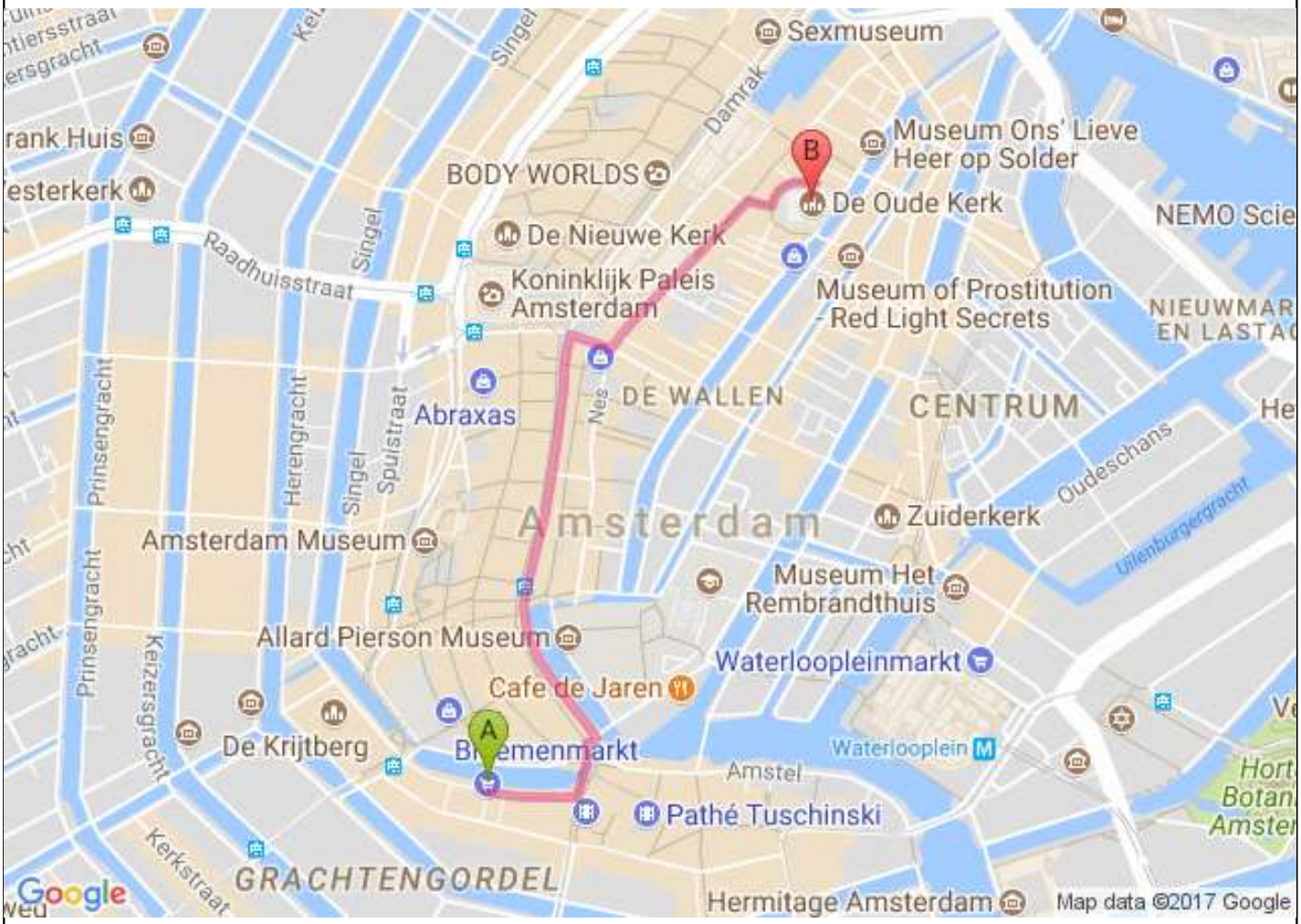

Der Routenplaner für Fußgänger ist noch im Beta-Stadium. Sei vorsichtig! – Auf dieser Route gibt es eventuell keine Bürgersteige oder Fußwege.

A Openhartsteeg 1I, 1017 BD Amsterdam, Niederlande

1,3 km.

1. Auf **Singel** nach **Osten** Richtung **Geelvincksteeg** 0,1 km
2. **Links** abbiegen auf **Muntplein** 80 m
3. Nach **rechts** abbiegen, um auf **Muntplein** zu bleiben 16 m
4. **Links** abbiegen auf **Rokin** 0,6 km
5. **Rechts** abbiegen auf **Dam** 62 m
6. Nach **links** abbiegen, um auf **Dam** zu bleiben 53 m
7. Weiter auf **Warmoesstraat** 0,2 km
8. **Rechts** abbiegen auf **Wijde Kerksteeg** 35 m
9. **Links** abbiegen auf **Oudekerksplein** 82 m
   Das Ziel befindet sich auf der rechten Seite.

   Oudekerksplein 18HS, 1012 GZ Amsterdam, Niederlande

B

Kartendaten © 2017 Google

6

Oude Kerk

14:15 Uhr - 14:35 Uhr

20 Minuten

Tipp

Wer mit kleinen Kindern unterwegs ist, möchte diesen Teil der Tour vielleicht lieber auslassen und auf direktem Weg zur China Town gehen. Da die alte Kirche direkt im Herzen des Rotlichtviertels liegt, müsste diese dann leider auch wegfallen. Für alle Interessierten beträgt der Eintritt in die Kirche 10,00 €.

Weg von Stop 6 zu Stop 7 ca. 3 Minuten 0.26 km

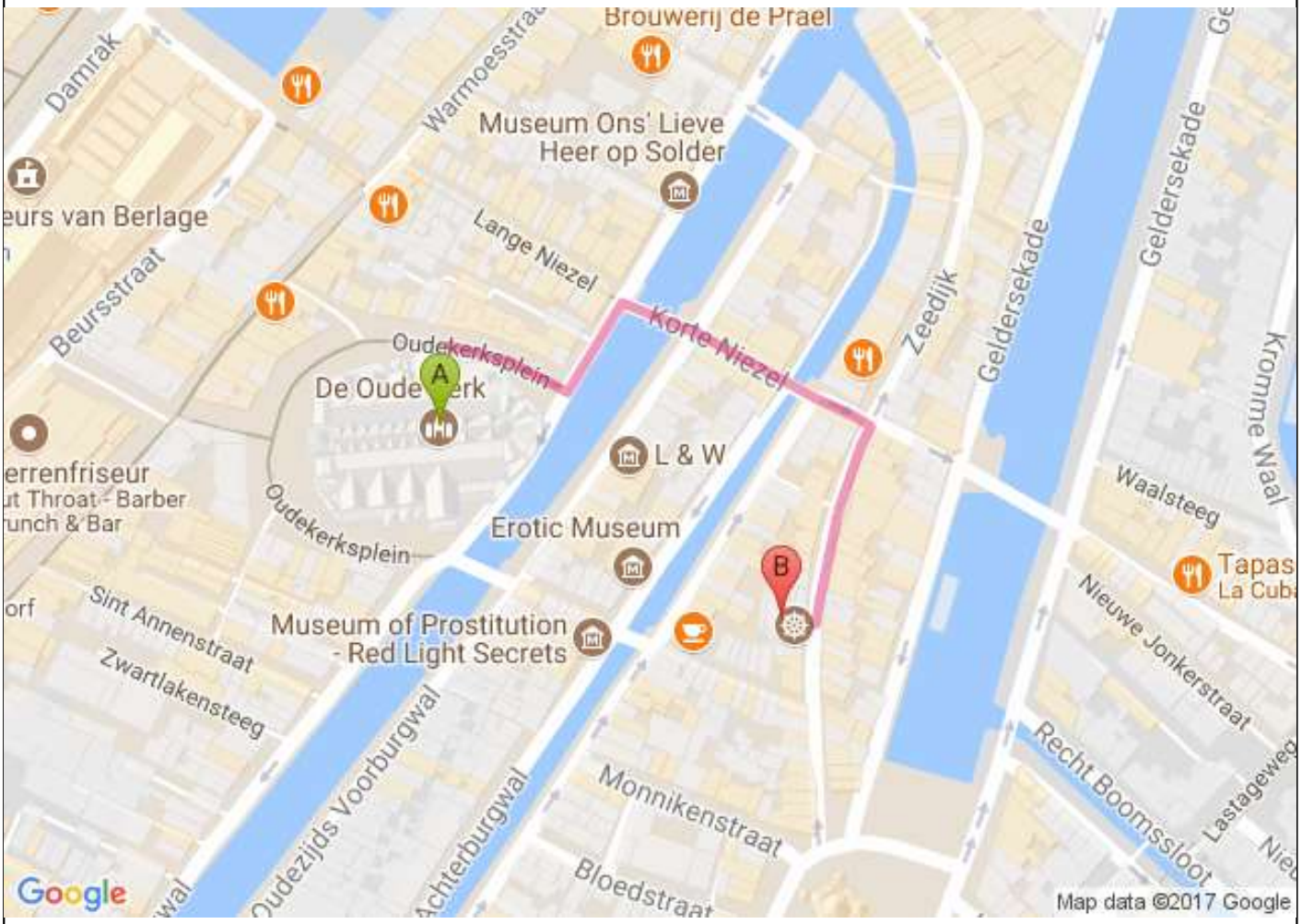

Der Routenplaner für Fußgänger ist noch im Beta-Stadium. Sei vorsichtig! – Auf dieser Route gibt es eventuell keine Bürgersteige oder Fußwege.

A Oudekerksplein 18HS, 1012 GZ Amsterdam, Niederlande

0,3 km.

1.	Auf **Oudekerksplein** nach **Osten** Richtung **Oudezijds Voorburgwal**	46 m
2.	**Links** abbiegen auf **Oudezijds Voorburgwal**	37 m
3.	**Rechts** abbiegen auf **Korte Niezel**	78 m
4.	Weiter auf **Korte Stormsteeg**	22 m
5.	**Rechts** abbiegen auf **Zeedijk** Das Ziel befindet sich auf der rechten Seite.	74 m

B Zeedijk 109, 1012 AV Amsterdam, Niederlande

Kartendaten © 2017 Google

7

Templo de Guan Yin

14:40 Uhr - 15:00 Uhr

20 Minuten

Tipp

Der Eintritt in den kleinen Tempel ist jeden Tag, außer Montag, kostenfrei möglich.

Weg von Stop 7 zu Stop 8 — ca. 5 Minuten — 0.42 km

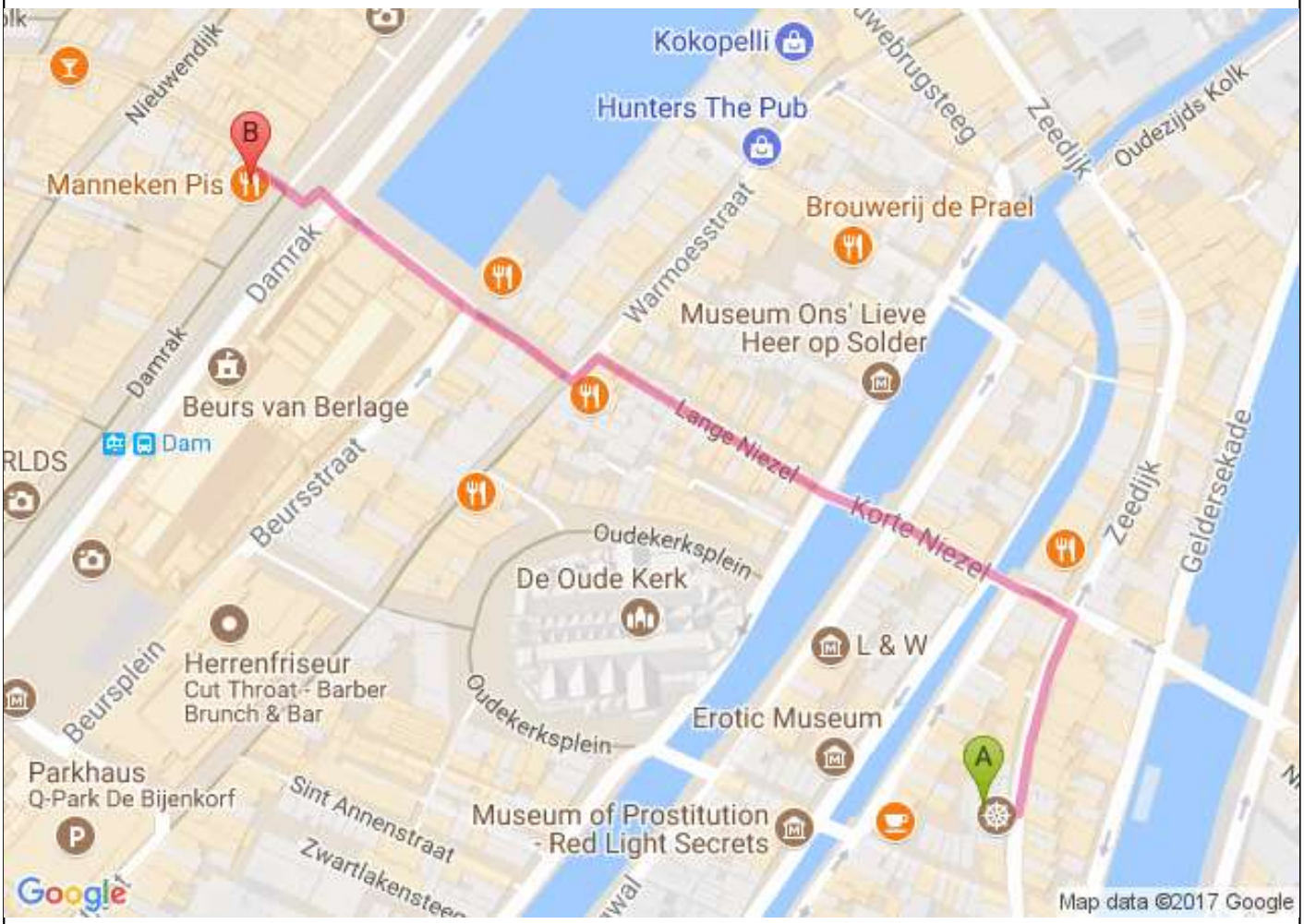

Der Routenplaner für Fußgänger ist noch im Beta-Stadium. Sei vorsichtig! – Auf dieser Route gibt es eventuell keine Bürgersteige oder Fußwege.

A Zeedijk 109, 1012 AV Amsterdam, Niederlande

0,4 km.

1. Auf **Zeedijk** nach **Norden** Richtung **Boomsteeg** 74 m
2. **Links** abbiegen auf **Korte Stormsteeg** 22 m
3. Weiter auf **Korte Niezel** 78 m
4. Weiter auf **Lange Niezel** 0,1 km
5. **Links** abbiegen auf **Warmoesstraat** 13 m
6. **Rechts** abbiegen auf **Oudebrugsteeg** 0,1 km
   Das Ziel befindet sich auf der linken Seite.

Oudebrugsteeg 21, 1012 JN Amsterdam, Niederlande

B

Kartendaten © 2017 Google

8

Manneken Pis

15:05 Uhr - 15:35 Uhr

30 Minuten

Tipp

Der Imbiss, mit den angeblich besten Pommes in ganz Holland! Wir haben sie getestet und fanden sie auch wirklich oberlecker. Sehr zu empfehlen ist die Spezial Soße mit Curryketchup, Mayo und Zwiebeln.

Weg von Stop 8 zu Stop 9 → ca. 19 Minuten 1.54 km

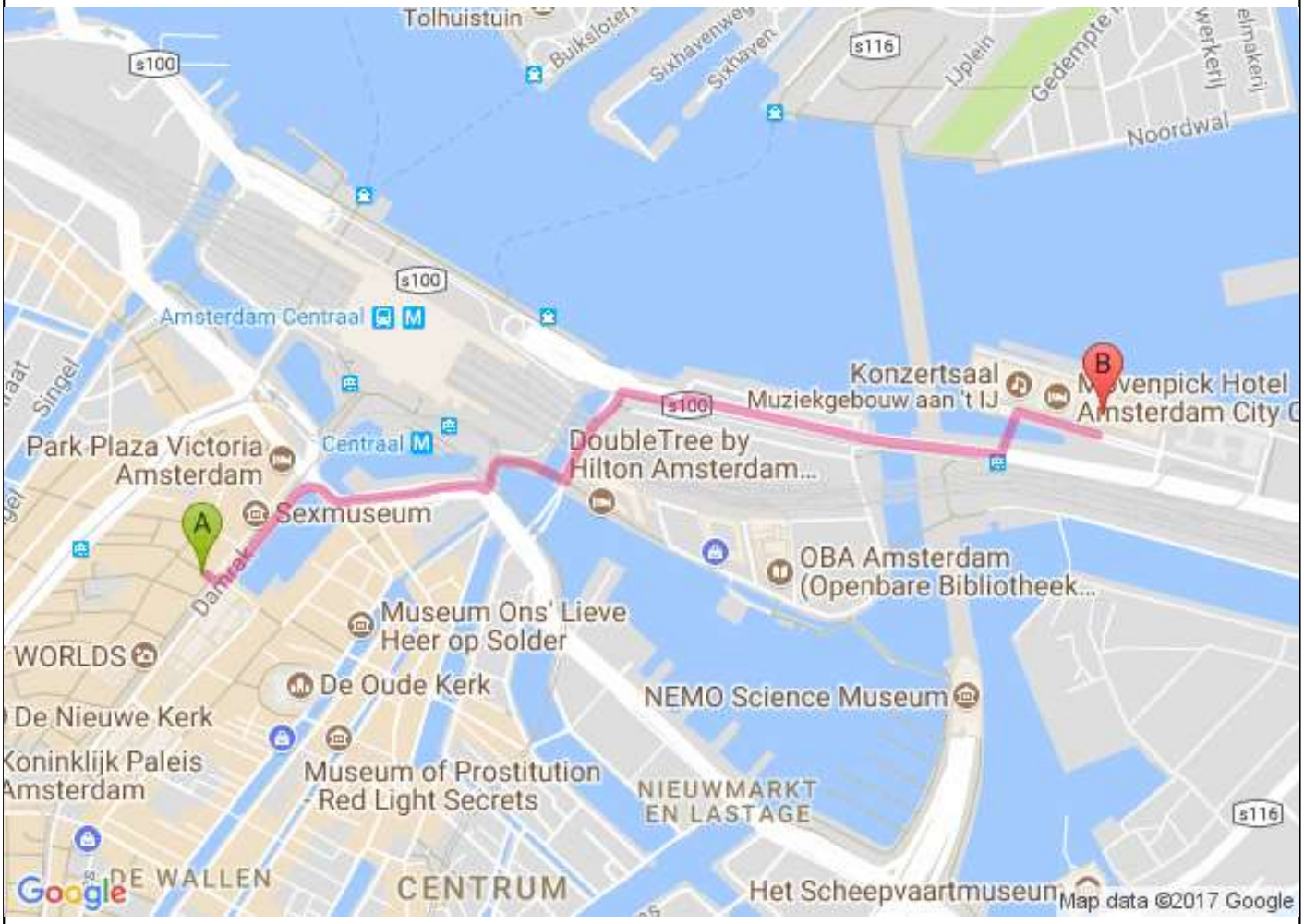

Der Routenplaner für Fußgänger ist noch im Beta-Stadium. Sei vorsichtig! – Auf dieser Route gibt es eventuell keine Bürgersteige oder Fußwege.

A Oudebrugsteeg 21, 1012 JN Amsterdam, Niederlande

1,5 km.

1.	Auf **Oudebrugsteeg** nach **Südosten** Richtung **Damrak**	34 m
2.	**Links** abbiegen auf **Damrak**	0,2 km
3.	Nach **rechts** abbiegen, um auf **Damrak** zu bleiben	37 m
4.	Leicht **rechts** abbiegen auf **Nieuwe Brug/Prins Hendrikkade** Weiter auf Prins Hendrikkade	44 m
5.	Leicht **links** abbiegen, um auf **Prins Hendrikkade** zu bleiben	0,2 km
6.	**Links** abbiegen auf **Kamperbrug**	44 m
7.	**Rechts** Richtung **Oosterdokskade** abbiegen	0,1 km
8.	**Links** abbiegen auf **Oosterdokskade**	0,1 km

8.	**Links** abbiegen auf **Oosterdokskade**	0,1 km
9.	Leicht **rechts** abbiegen, um auf **Oosterdokskade** zu bleiben	54 m
10.	**Rechts** abbiegen auf **De Ruijterkade/s100**	93 m
11.	**Links** abbiegen auf **De Ruijterkade**	11 m
12.	**Rechts** abbiegen auf **De Ruijterkade/s100** Weiter auf s100	0,5 km
13.	**Links** abbiegen Treppe nehmen Das Ziel befindet sich auf der linken Seite.	0,2 km

B Piet Heinkade 27, 1019 BR Amsterdam, Niederlande

Kartendaten © 2017 Google

Ende

Passenger Terminal Amsterdam

15:55 Uhr

© 2017 Impressum & Datenschutz & Haftung & AGB